



中国沿海港口航道图

改正通告

第5期(总第486期)

项数(121-138)

2011年1月31日

目 录

- (1) 索引
- (2) 改正通告
- (3) 临时通告

为了使中华人民共和国海事局出版的中国沿海港口航道图能够根据海区航行要素的变化得到及时、准确的补充和改正,保持中国沿海港口航道图航行要素的现势性,以保障船舶航行安全,请各有关部门和用图单位配合做好《改正通告》信息资料的收集工作,及时向我局提供与航行有关的海区变化信息以及使用中国沿海港口航道图时发现的图上内容与实际不符的情况。沿海各海事局发布的航行通告、航行警告、航标动态等信息应按所在海区分别及时抄送天津、上海、广东海事局测绘处。各有关部门和用图单位订阅《改正通告》请与天津、上海、广东海事局测绘处联系,也可直接从中国海道测绘网下载。

天津海事局测绘处 地址:天津市河西区郁江道21号1号楼106 E-mail: hcdd@tjmsa.gov.cn

电话: (022)88112597

传真: (022)28110144 邮编: 300222

上海海事局航海图书印制中心 地址:上海市杨浦区共青路82弄7号 E-mail: gztg@shmsa.gov.cn

电话: (021)65680182

传真: (021)65680182 邮编: 200090

广东海事局测绘处 地址:广州市海珠区仑头环村东路438号 E-mail: hcmail@gdmsa.gov.cn

电话: (020)34084083

传真: (020)34084020 邮编: 510320

中国海道测绘网 网址: www.hydro.gov.cn

中华人民共和国海事局



CHARTS CORRECTING NOTICES

Issue No.5(Total No.486)

Notice No. 121-138

31 January 2011

CONTENTS

- I Index
- II Charts Correcting Notices
- III Temporary Notices

In order to keep navigation safety and make Chinese coastal port and fairway Charts modify timely and accurately, mariners are requested to inform the china MSA immediately of the discovery of new danger, or changes or defects in aids to navigation and of shortcomings in Chinese coastal port and fairway charts or publications. Copies of Navigational warning, Sailing information, and Dynamic aids condition should be send to Tianjin, shanghai and Guangdong MSA timely. Departments and mariner may contact Tianjin, shanghai and Guangdong MSA to get subscribing information. The Charts Correcting Notices can also be made through the China Hydrography Website: <http://www.hydro.gov.cn>

In addition to postal methods, the following additional communication facilities are available:

Tianjin MSA Survey and Mapping Office:	E-mail: hcdd@tjmsa.gov.cn	
	Phone: +86(0)22 88112597	Fax: +86(0)22 28110144
Shanghai MSA Survey and Mapping Office:	E-mail: gztg@shmsa.gov.cn	
	Phone: +86(0)21 65680182	Fax: +86(0)21 65680182
Guangdong MSA Survey and Mapping Office:	E-mail: hemail@gdmsa.gov.cn	
	Phone: +86(0)20 34084083	Fax: +86(0)20 34084020
China Hydrography Website:	Web: www.hydro.gov.cn	

The Maritime Safety Administration of the People's Republic of China

通 知

2011年《改正通告》版面有所调整,“有效临时通告索引”部分改为在每月末出版发行的《改正通告》中刊登,特此通知。

说 明

一、本通告刊登的中国沿海海区航行要素变化信息以及海上施工作业信息,主要用以改正中华人民共和国海事局出版的中国沿海港口航道图,并为广大航海用户提供有关航行安全的服务信息。

二、本通告所刊登的信息,主要来源于海事管理部门发布的航行通告、航行警告、航标动态以及海事测绘成果,航运、航道、海洋、港务、渔政等部门正式发布或提供的相关信息作为其补充来源。

三、本通告所刊登的信息内容包括改正通告、临时通告、航行公告三类:

(一)改正通告的信息内容用以改正其所列关系图幅的图上航行要素,关系图幅的图号后小括号内的数字表示该图只改正本项内容中的某几个小项,图号后中括号内的数字表示涉及该图前一次改正的通告的年份和项号。

(二)临时通告的信息内容包括航行要素的临时性设置、撤销、变更、划定等信息和海上施工作业信息,其一般不改正所涉及的沿海港口航道图,列出关系图幅的图号,主要为航海用户获取相关航行安全信息提供方便。

(三)航行公告的信息内容包括航行规章、航法的实施、废除、变更信息,航海图书的出版、改版、作废信息以及沿海港口航道图覆盖范围之外相关航行要素的设置、撤销、变更、划定等信息,其不涉及沿海港口航道图的改正,主要为航海用户提供航海信息服务。

四、本通告所标注的位置坐标采用 2000 国家大地坐标系,其航海用途等同于 WGS-84 世界大地坐标系;深度基准采用理论最低潮面;高程采用 1985 国家高程基准;方位采用真方位,其中航标导航线和光弧的方位系指海上视航标的真方位;灯塔和灯桩的灯光中心高度以平均大潮高潮面为基准。

五、本通告所使用的图式符号参照《中国海图图式 GB12319-1998》绘制。

六、本通告所使用的计量单位为国际标准计量单位,并用符号和英文字母代替汉字:度($^{\circ}$)、分($'$)、秒($''$)、海里(M)、千米(km)、米(m)。

Explanatory Notes

1. The notices which publish the information about essential changing feature of Chinese coastal sea area and works at sea, is mainly used to correct the Chinese coastal port and fairway Charts and offer navigation safety information for mariners.
2. The information published in the notice origins from the marine information, the navigational warning, aids dynamics as well as the hydrographic achievements, which are issued by Maritime Administration. The additional source comes from shipping, fairway, sea, harbor affairs, and fishing politics department.
3. The Notices include the Charts Correcting Notices, the Temporary Notices and Sailing Bulletin.
 - a) The Charts Correcting Notices is used for user to correct related Chinese coastal port and fairway Charts. The number in parentheses behind the Chart No. indicates that only parts of the notices related to this chart. The number in square bracket illustrated the previous update notice information.
 - b) The Temporary Notices published for the temporary establishment, cancellation, variation as well as works at sea. The Chart No. lists for user's convenience when mariners look up for the details.
 - c) Sailing Bulletin announces rules and regulations of navigation, the edition and printing of publications, and navigation essential factor beyond the range of the Chinese coastal port and fairway Charts. It is not used to correct the Charts.
4. Geographical positions refer to the horizontal datum of the current edition of each affected chart. The 2000 national geodetic coordinate system which we adopt equals to WGS -84 world geodetic coordinate system in usage. The sounding datum refers to the level of Lowest Astronomical Tide and the elevation uses 1985 national vertical datum. Bearings are true reckoned clockwise from 000° to 359°. Those relating to lights are from seaward. The height of the lighthouse or light beacon is referred to Mean High Water Springs.
5. Symbols referred to are those shown on "Symbols, abbreviations and terms used on Chinese Chart GB12319-1998".
6. The unit in the notices complies with the international standard unit of measurement, with the Chinese characters replaced by symbol and alphabet, such as degrees (°), minutes (') and seconds ("), meters (m), kilometers (km) or nautical miles (M).

索 引

1、地理区域索引

渤海	潍坊港	(121)、(122)
东海	长江口	(132)、(133)、(134)
	舟山群岛	(123)、(124)
	宁波港	(135)
	象山港	(136)
	海门港	(125)
	温州港	(126)、(137)
	泉州湾	(127)、(128)、(138)
南海	海陵岛附近	(129)
	珠海港	(130)
	更正	(131)

INDEX

1. GEOGRAPHICAL INDEX

BOHAI SEA	Weifang Port	(121)、(122)
EAST CHINA SEA	Changjiangkou	(132)、(133)、(134)
	Zhoushan Islands	(123)、(124)
	Ningbo Port	(135)
	Xiangshan Port	(136)
	Haimen Port	(125)
	Wenzhou Port	(126)、(137)
	Quanzhou Bay	(127)、(128)、(138)
SOUTH CHINA SEA	Approaches to Hailing Island	(129)
	Zhuhai Port	(130)
	Correction	(131)

2. INDEX OF CHARTS AFFECTED

Chart No.	Notices No.
31501	121 ,122
50311	124
50501	125
50502	125
50612	126
52001	123
52131	123
52135	124
55123	131
60711	127 ,128
2308	124
81002	129
86302	129
84301	130

改正通告

Charts Correcting Notices

121. 渤海 潍坊港——灯浮标移位

Bohai Sea – Weifang Port – Buoyage

下列灯浮标移位:

Move the following light-buoys to new positions:

名称	原位置	新位置
Name	Former Position	New Position
(1) 潍坊港 1 号灯浮标	37°19'13".9N、119°16'39".3E	37°20'50".5N、119°18'38".5E
(2) 潍坊港 2 号灯浮标	37°19'08".7N、119°16'43".3E	37°20'46".4N、119°18'43".2E
(3) 潍坊港 3 号灯浮标	37°18'40".1N、119°15'31".2E	37°20'19".8N、119°17'57".2E
(4) 潍坊港 5 号灯浮标	37°18'17".5N、119°14'45".4E	37°19'49".1N、119°17'15".8E
(5) 潍坊港 7 号灯浮标	37°17'41".2N、119°13'56".4E	37°19'18".6N、119°16'34".2E
(6) 潍坊港 9 号灯浮标	37°17'05".1N、119°13'08".0E	37°18'47".9N、119°15'52".9E
(7) 潍坊港 11 号灯浮标	37°16'29".1N、119°12'19".6E	37°18'17".8N、119°15'13".1E
(8) 潍坊港 13 号灯浮标	37°15'53".0N、119°11'31".2E	37°17'48".0N、119°14'33".0E
(9) 潍坊港 15 号灯浮标	37°15'10".9N、119°11'15".7E	37°17'18".3N、119°13'53".0E
(10) 潍坊港 17 号灯浮标	37°14'50".8N、119°11'19".4E	37°16'48".4N、119°13'13".0E
(11) 潍坊港 19 号灯浮标	37°14'44".4N、119°11'20".9E	37°16'18".6N、119°12'33".0E
(12) 潍坊港 21 号灯浮标	37°14'37".5N、119°11'17".4E	37°15'48".8N、119°11'52".9E
(13) 潍坊港 23 号灯浮标	37°14'33".3N、119°11'15".3E	37°15'19".0N、119°11'12".9E

备注: 冬季使用冰标

图 号 31501〔2010-326〕

Chart 31501〔2010-326〕

资料来源 津 2010 年标通字 72 号

Source Tianjin Aids 72/2010

122. 渤海 潍坊港——设置灯浮标


Bohai Sea – Weifang Port – Buoyage

在下列位置处加绘灯浮标:

Insert light-beacon in the following positions:

名称	位置	内容
Name	Position	Characteristic

- (1) 潍坊港 201 号灯浮标 37°15'00".8N、119°11'12".5E
- (2) 潍坊港 203 号灯浮标 37°14'50".8N、119°11'19".4E
- (3) 潍坊港 205 号灯浮标 37°14'44".4N、119°11'20".8E
- (4) 潍坊港 207 号灯浮标 37°14'37".5N、119°11'17".4E
- (5) 潍坊港 209 号灯浮标 37°14'33".3N、119°11'15".3E



备注:冬季使用冰标

图 号 31501〔2011-121〕

Chart 31501〔2011-121〕

资料来源 津 2010 年标通字 72 号

Source Tianjin Aids 72/2010

123.东海 舟山群岛 嵊泗列岛——划定锚地

East China Sea – Zhoushan Islands – Shengsi Islands – Anchorage

用锚地界线符号依次连接以下五点,内注"马迹山三号锚地":

Insert anchorage bounded by the following positions and note "马迹山三号锚地" inside.

- (1) 30°39'16".1N、122°22'59".3E
- (2) 30°38'35".1N、122°24'20".3E
- (3) 30°37'25".0N、122°23'32".8E
- (4) 30°37'41".5N、122°23'00".4E
- (5) 30°38'48".1N、122°22'40".3E

注:其中(4)、(5)两点连线为圆弧,圆心坐标为 30°38'07".1N、122°22'16".4E。

图 号 52001〔2010-1206〕 52131〔2010-1206〕

Chart 52001〔2010-1206〕 52131〔2010-1206〕

资料来源 舟海航(2011)5 号

Source Zhoushan Navigation Notice 5/2011

124.东海 舟山群岛 西码头港——存在障碍物

East China Sea – Zhoushan Islands – Ximatou Port – Obstruction

在 30°07'17"N、122°08'52"E 处加绘 "概位据报(2010)碍"。

Insert "概位据报(2010)碍" in position 30°07'17"N、122°08'52"E.

注:该障碍物为一水泥浮码头。

图 号 50311〔2011-68〕 52135〔2010-934〕 2308〔2010-123〕

Chart 50311〔2011-68〕 52135〔2010-934〕 2308〔2010-123〕

资料来源 舟海航(2010)237 号

Source Zhoushan Navigation Notice 237/2010

125.东海 海门港 椒江——灯桩恢复发光

East China Sea – Haimen Port – Jiaojiang – LightBeacon

下列灯桩恢复发光:

The following lightbeacon return to normal condition:

名 称	位 置
-----	-----

Name	Position
------	----------

(1)台电排水口 1 号警戒灯桩	28°41'41".0N、121°26'49".5E
------------------	----------------------------

(2)台电排水口 2 号警戒灯桩	28°41'41".4N、121°26'48".6E
------------------	----------------------------

图 号 50501(1)[2010-897] 50502[2009-1246]

Chart 50501(1)[2010-897] 50502[2009-1246]

资料来源 沪 2011 年航标字 007 号

Source Shanghai Aids 007/2011

126.东海 温州港 鳌江口——灯浮标移位

East China Sea – Wenzhou Port – Aojiangkou – Buoyage

27°34'14"N、120°37'12"E 处的瓯江鳌江口 3 号灯浮标移位至 27°34'17".1N、120°37'15".5E 处,其他不变。

Move aojiangkou No.3 light-buoy from former position 27°34'14"N、120°37'12"E to new position 27°34'17".1N、120°37'15".5E, others unchanged.

图 号 50612[2010-1211](图上不改)

Chart 50612[2010-1211](图上不改)

资料来源 沪 2011 年航标字 007 号

Source Shanghai Aids 007/2011

127.东海 泉州湾——划定锚地

East China Sea – Quanzhou Bay – Anchorage

用锚地界线符号连接下列四点:

Insert anchorage bounded by the following positions:

(1)24°40'38".6N、118°45'53".7E

(2)24°40'38".5N、118°46'29".2E

(3)24°41'11".0N、118°46'29".3E

(4) 24°41'11".1N、118°45'53".7E

注:此锚地设计水深 19 米,底质为淤泥。

图 号 60711[2011-69](图上不改)

Chart 60711[2011-69](图上不改)

资料来源 闽海事泉航告(2011)3号

Source Quanzhou Navigation Notices 3/2011

128.东海 泉州湾——划定航道

East China Sea – Quanzhou Bay – Fairway

加绘石狮鸿山热电厂煤码头进港航道:从(1)点起沿航向 342°至航道(2)点后进入回旋水域,回旋半径 250 米;航程 3.9 千米,设计航道宽度 240 米,底标高为 12.2 米。

(1) 24°40'54".8N、118°46'11".5E

(2) 24°42'55".8N、118°45'28".3E

图 号 60711〔2011-127〕(图上不改)

Chart 60711〔2011-127〕(图上不改)

资料来源 闽海事泉航告(2011)3号

Source Quanzhou Navigation Notices 3/2011

129.南海 海陵岛附近——设置灯桩

South China Sea – Approaches to Hailing Island – Light Beacon

在 21°31'55".4N、111°40'34".0E 处加绘"★等明暗红 4s17m5M"。

Insert "★等明暗红 4s17m5M" in position 21°31'55".4N,111°40'34".0E.

图 号 81002〔2010-1160〕 86302〔2009- 〕

Chart 81002〔2010-1160〕 86302〔2009- 〕

资料来源 2011 年粤海事标字 004 号

Source Guangdong Aids 004/2011

130.南海 珠海港 高栏港区——灯浮标变更

South China Sea – Zhuhai Port – Gaolan Harbour – Buoyage

下列位置处的灯浮标移位,并改变灯质:

Move the following light-buoys, and amend the characteristics:

名 称	原位置	新位置	新灯质
Name	Former Position	New Position	New Lights
(1)高栏港 H2 号灯浮标	21°52'33".0N、113°12'56".0E	21°52'28".6N、113°12'56".4E	闪(2+1)绿 6s
(2)高栏港 H4 号灯浮标	21°53'06".5N、113°13'08".0E	21°53'06".0N、113°13'10".0E	不变
(3)高栏港 H6 号灯浮标	21°53'21".0N、113°13'15".0E	21°53'20".5N、113°13'16".0E	不变

图 号 84301〔2010-1101〕

Chart 84301〔2010-1101〕

资料来源 2011 年粤海事标字 002 号

Source Guangdong Aids 002/2011

131.更正

2011年《改正通告》第4期91项(3)瓯江55号灯浮标名称应为瓯江56号灯浮标:

名称	原位置	新位置	新灯质
Name	Former Position	New Position	New Light Characteristics
(3)瓯江56号灯浮标	28°01'50".8N、120°40'11".2E	28°01'49".7N、120°40'11".0E	不变
图号	55123〔2011-91〕		
Chart	55123〔2011-91〕		

临时通告

Temporary Notices

132.东海 长江口——撤除灯浮标

East China Sea – Changjiangkou – Buoyage

撤除下列位置处的临时灯浮标:

Delete the following temporary light-buoys:

名称	位置
Name	Position
(1) W56 号灯浮标	30°57'10".8N、122°11'23".4E
(2) W57 号灯浮标	30°57'24".0N、122°11'23".4E

图 号 44001 44128

Chart 44001 44128

资料来源 沪 2011 年航标字 006 号

Source Shanghai Aids 006/2011

133.东海 长江口——撤除虚拟航标

East China Sea – Changjiangkou – AIS

撤除 ZHESHENGYU07736 CHEN (浙嵊渔 07736 沉)AIS 虚拟航标, 位置:30°57'18".5N、122°11'23".4E。

Delete ZHESHENGYU07736 CHEN AIS virtual navigation marks, position: 30°57'18".5N, 122°11'23".4E.

图 号 44001 44128

Chart 44001 44128

资料来源 沪 2011 年航标字 006 号

Source Shanghai Aids 006/2011

134.东海 长江口 外高桥沿岸——疏浚作业(临)

East China Sea – Changjiangkou – Waigaoqiao Coastal – Dredging(T)

自 2011 年 1 月 15 日至 3 月 30 日,昼夜在外高桥沿岸上海中油中燃石油仓储有限公司码头前沿,长 363 米、宽 70 米及码头外沿宽 480 米的水域内,进行疏浚作业。

From 15 January to 30 March 2011, dredging is in progress in waigaoqiao coastal.

作业船舶按规定显示信号,锚缆入水方向白天显示明显标志、夜间灯光照射,加强 VHF06 频道守听、联络;航行船舶距作业船舶位外 200 米缓速通过。

Operating vessel is showing signals and keeping watch on VHF Ch.06. Vessels are required to

keep 200m from the working area and pass-by slowly.

图 号 44001 44125

Chart 44001 44125

资料来源 沪海航(2011)5号

Source Shanghai Navigation Notice 5/2011

135.东海 宁波港 外神马岛东侧——铁塔基础施工(临)

East China Sea – Ningbo Port – Waishenmadao Eastern – Iron Tower Construction (T)

自 2011 年 1 月 17 日至 4 月 16 日,昼夜在宁波大榭外神马岛东侧,即下列四点连线水域内,进行舟山与大陆 220KV 联网工程水中铁塔基础施工:

From 17 January to 16 April 2011, iron tower construction is taking place within the area bounded by the following positions:

(1)29°54'09".4N、122°00'50".7E

(2)29°54'06".3N、122°01'09".4E

(3)29°54'02".4N、122°00'50".6E

(4)29°53'59".4N、122°01'08".8E

施工船舶按规定显示信号,在锚缆入水处显示明显标志,加强值班瞭望和 VHF08 频道守听;航经船舶应加强联系,缓速通过作业区附近水域;禁止无关船舶进入作业水域。

Operating vessel is showing signals and keeping watch on VHF Ch.08. Vessels are required to keep safe distance from the working area and pass-by slowly. Vessels are not allowed to enter the working area.

图 号 50311 53131

Chart 50311 53131

资料来源 甬海航(2011)6号

Source Ningbo Navigation Notice 6/2011

136.东海 象山港——陆域形成工程作业(临)

East China Sea – Xiangshan Port – Ground-launched Forming Work (T)

自 2011 年 1 月 20 日至 8 月 20 日,昼夜在宁波象山港南岸,在建象山港公路大桥东侧,即下列四点连线水域内,进行宁波引航站西泽引航艇码头陆域形成工程作业:

From 20 January to 20 August 2011, ground-launched forming work is in progress within the area bounded by the following positions:

(1)29°36'56".2N、121°49'35".9E

(2)29°36'55".1N、121°49'30".3E

(3)29°36'46".9N、121°49'32".6E

(4)29°36'48".4N、121°49'37".8E

施工船舶按规定显示信号,在锚缆入水处显示明显标志,加强值班瞭望和 VHF16 频道守听;航经船舶应加强了望和联系,与施工船舶保持安全距离并从作业区外缓速通过。

Operating vessel is showing signals and keeping watch on VHF Ch.16. Vessels are required to keep safe distance from the working area and pass-by slowly.

图 号 50311 50411 53342 53343

Chart 50311 50411 53342 53343

资料来源 甬海航(2011)3 号

Source Ningbo Navigation Notice 3/2011

137.东海 温州港 瓯江——设置灯浮标(临)

East China Sea – Wenzhou Port – Oujiang – Buoyage (T)

在下列位置处临时设置灯浮标:

Temporarily set up the following light-buoys:









名称	位置	内容
Name	Position	Characteristic
(1)跨江大桥 1 号灯浮标	28°01'29".9N、120°40'48".8E	 莫(0)黄 12s
(2)跨江大桥 2 号灯浮标	28°01'38".9N、120°40'29".3E	 莫(0)黄 15s
(3)跨江大桥 7 号灯浮标	28°01'51".8N、120°41'02".0E	 莫(0)黄 12s
(4)跨江大桥 8 号灯浮标	28°02'00".8N、120°40'42".5E	 莫(0)黄 15s
(5)跨江大桥 9 号灯浮标	28°02'02".1N、120°41'11".5E	 莫(0)黄 12s
(6)跨江大桥 10 号灯浮标	28°02'11".3N、120°40'51".3E	 莫(0)黄 15s
(7)跨江大桥 11 号灯浮标	28°02'12".7N、120°41'20".2E	 莫(0)黄 12s
(8)跨江大桥 12 号灯浮标	28°02'21".7N、120°41'00".7E	 莫(0)黄 15s

图 号 50612 55123

Chart 50612 55123

资料来源 沪 2011 年航标字 007 号

Source Shanghai Aids 007/2011

138.东海 泉州湾——码头平台及栈桥工程作业(临)

East China Sea – Quanzhou Bay – Platform and Trestle work(T)

自 2011 年 1 月 17 日至 3 月 25 日,在以下五点连线水域内,进行宝龙 3000 吨级石化码头平台及栈桥工程作业:

From 17 January to 25 March 2011, pier platform and trestle work is in progress within the

area bounded by the following positions:

(1)24°38'43"N、118°25'39"E

(2)24°38'39"N、118°25'56"E

(3)24°38'35"N、118°25'55"E

(4)24°38'37"N、118°25'50"E

(5)24°38'36"N、118°25'39"E

作业船舶按规定显示信号,保持 VHF 16 及 10 频道守听;过往船舶应加强了望,注意信号识别。

Operating vessel is showing signals and keeping watch on VHF Ch.16&Ch.10.

图 号 60711 64412 64431

Chart 60711 64412 64431

资料来源 闽海事泉航告(2011)4 号

Source Quanzhou Navigation Notices 4/2011

有效临时通告索引

(1)渤海

173/2005	京唐港	设置灯标(散装纯碱泊位)
276/2005	锦州港	航标变更(11号灯浮标、12号活节式灯桩)
298/2005	锦州港	灯浮标移位(1、4、6、7、8、9、10号灯浮标,2、3、5号活节式灯桩)
300/2005	秦皇岛港	增改抛泥区及灯浮标(临)
337/2005	锦州港	灯浮标变更(撤除3号、504、506、508号,502号移位,设置505号)
399/2005	龙口港	灯浮标移位(龙口港8~16号灯浮标(9、11、13、15号已恢复原位))
419/2005	秦皇岛港	撤除灯浮标(18号、18-1号灯浮标)
421/2005	京唐港	灯浮标变更(设置东方位标)
471/2005	秦皇岛港	灯浮标变更(秦皇岛港K3、(K4已撤除),新设秦皇岛港K5)
388/2006	秦皇岛港	临时撤除灯浮标(新开河航道(X-1)号)
411/2006	秦皇岛港	临时撤除灯桩(工作船码头堤头)
440/2006	秦皇岛港	水深变更(临)
619/2006	旅顺新港	灯浮标临时移位(1号、2号、3号、4号)
620/2006	锦州港	临时撤除灯浮标(301号、302号)
721/2006	栾家口港	灯浮标临时移位(13号)
754/2006	渤海海峡	灯浮标临时移位(登州6号)
851/2006	渤海海峡	划定安全区(临)
639/2007	黄骅港	临时调整灯浮标(调整A1、A3、A5、1、3、5、7、9、11、13、15、17、19号、设警戒灯桩)
763/2007	黄骅港	水深通告(临)
870/2008	天津港	布设沉管(临)
28/2009	营口港	设置AIS虚拟航标(“新明发17”沉船标)
29/2009	营口港	划定打捞区(“新明发17”沉船附近)
30/2009	营口港	禁航水域变更(临)
886/2009	营口港	临时设置灯浮标(仙人岛施工区1号)
1341/2009	营口港	设置临时灯浮标(鲅鱼圈外防波堤1号、2号)
280/2010	营口港	临时撤除灯浮标(鲅鱼圈3、5、7、9、11、13、15、19、21、24、25、28)
281/2010	葫芦岛港	临时撤除灯浮标(葫芦岛港1、3、5、7、9、11、13、15、16)
383/2010	天津港	临时设置灯浮标(防波堤RT施工区、新港L1、L2、L3)
614/2010	渤海湾东部	设置灯浮标(潮位测量1~4号)
1037/2010	营口港	冬季换标(临)
1038/2010	唐山港	冬季换标(临)
1039/2010	天津港	冬季换标(临)
1082/2010	天津港	围堰吹填(至2011年4月5日止)

INDEX OF TEMPORARY NOTICES IN FORCE

(1)China Bohai Sea

173/2005	Jingtang Port	Buoyage(T)
276/2005	Jinzhou Port	Navigation mark(T)
298/2005	Jinzhou Port	Buoyage(T)
300/2005	Qinhuangdao Port	Dumping ground and Buoyage(T)
337/2005	Jinzhou Port	Buoyage(T)
399/2005	Longkou Port	Buoyage(T)
419/2005	Qinhuangdao Port	Buoyage(T)
421/2005	Jingtang Port	Buoyage(T)
471/2005	Qinhuangdao Port	Buoyage(T)
388/2006	Qinhuangdao Port	Buoyage(T)
411/2006	Qinhuangdao Port	Lightbeacon(T)
440/2006	Qinhuangdao Port	Depth(T)
619/2006	Lvshun new Port	Buoyage(T)
620/2006	Jinzhou Port	Buoyage(T)
721/2006	Luanjiakou Port	Buoyage(T)
754/2006	Bohai Strait	Buoyage(T)
851/2006	Bohai Strait	Safety and Security Zone(T)
639/2007	Huanghua Port	Buoyage(T)
763/2007	Huanghua Port	Depth Notices (T)
870/2008	Tianjin Port	Pipe Layout(T)
28/2009	Yingkou Port	AIS Virtual Navigation Mark(T)
29/2009	Yingkou Port	Salvaging Area(T)
30/2009	Yingkou Port	Prohibited Area(T)
886/2009	Yingkou Port	Buoyage(T)
1341/2009	Yingkou Port	Buoyage(T)
280/2010	Yingkou Port	Buoyage(T)
281/2010	Huludao Port	Buoyage(T)
383/2010	Tianjin Port	Buoyage(T)
614/2010	Bohai Gulf East	Buoyage(T)
1037/2010	Yingkou Port	Winter Buoyage(T)
1038/2010	Tangshan Port	Winter Buoyage(T)
1039/2010	Tianjin Port	Winter Buoyage(T)
1082/2010	Tianjin Port	Cofferdam Construction(T)

1083/2010	套尔河	冬季换标(临)
1105/2010	营口港	撤除灯浮标(方舟 020 沉船孤立危险物标、盖洲滩内、驳载锚地、盖洲滩东南咀)
1106/2010	营口港	灯船变更(营口灯船)
1107/2010	莱州港	工程作业(至 2011 年 4 月 30 日止)
1141/2010	营口港	冬季换标(临)
1142/2010	锦州港	冬季换标(临)
1143/2010	锦州港	冬季换标(临)
1162/2010	营口港	冬季换标(临)
1163/2010	黄骅港	冬季换标(临)
1179/2010	大连港	冬季换标(临)
1217/2010	辽东湾	地震采集(至 2011 年 12 月 8 日止)
1219/2010	辽东湾北部	灯浮标变更(盘锦港荣兴港区 1-7 号冰标)
17/2011	秦皇岛港	疏浚工程(至 2011 年 3 月 15 日止)
18/2011	龙口港	工程作业(至 2011 年 6 月 30 日止)
19/2011	莱州港	航道工程(至 2011 年 4 月 30 日止)
20/2011	烟台港	疏浚工程(至 2011 年 4 月 30 日止)
41/2011	天津港	围海工程(至 2011 年 5 月 22 日止)
42/2011	天津港	工程施工(至 2011 年 5 月 21 日止)
43/2011	天津港	挖泥施工(至 2011 年 4 月 30 日止)
44/2011	天津港	工程施工(至 2011 年 5 月 25 日止)
73/2011	潍坊港	冬季换标(临)

(2) 黄海

47/1993	大连港	存在障碍物
19/1998	连云港	划定养殖区(3 区、4 区)
98/2002	青岛港	灯浮标变更(临 1)
99/2002	青岛港	设置灯浮标(临 2)
153/2002	青岛港	灯浮标变更(设置 33A 号、33 号移位)
64/2004	青岛港	灯浮标移位(青岛港 45 号)
287/2004	日照港	设置及调整灯浮标(煤码头航道 1 号、2 号[31 号、33 号,界 1、界 2,L3、L4 已调整])
373/2004	青岛港	设置灯浮标(206 号、210 号、211 号、212 号、213 号)
620/2004	岚山港	设置灯浮标(临 1)
56/2005	日照港	设置灯浮标(L5 号[39 号、42 号、44 号、46 号已撤除])
125/2005	岚山港	船舶锚泊管理(临)
195/2005	青岛港	灯浮标移位(L1 号)
196/2005	青岛港	设置灯浮标(L2 号、L3 号)

1083/2010	Tao'er he	Winter Buoyage(T)
1105/2010	Yingkou Port	Buoyage(T)
1106/2010	Yingkou Port	Light Vessel(T)
1107/2010	Laizhou Port	Works(T)
1141/2010	Yingkou Port	Winter Buoyage(T)
1142/2010	Jinzhou port	Winter Buoyage(T)
1143/2010	Jinzhou port	Winter Buoyage(T)
1162/2010	Yingkou Port	Winter Buoyage(T)
1163/2010	Huanghua Port	Winter Buoyage(T)
1179/2010	Dalian Port	Winter Buoyage(T)
1217/2010	Liaodong bay	Data Collectio(T)
1219/2010	Liaodongwan northward	Buoyage(T)
17/2011	Qinhuangdao Port	Dredging(T)
18/2011	Longkou Port	Works(T)
19/2011	Laizhou Port	Works(T)
20/2011	Yantai Port	Dredging(T)
41/2011	Tianjin Port	Works(T)
42/2011	Tianjin Port	Works(T)
43/2011	Tianjin Port	Dredging(T)
44/2011	Tianjin Port	Works(T)
73/2011	Weifang Port	Winter Buoyage(T)

(2) Yellow Sea

47/1993	Dalian Port	Obstruction(T)
19/1998	Lianyungang	Cultivation Area(T)
98/2002	Qingdao Port	Buoyage(T)
99/2002	Qingdao Port	Buoyage(T)
153/2002	Qingdao Port	Buoyage(T)
64/2004	Qingdao Port	Buoyage(T)
287/2004	Rizhao Port	Buoyage(T)
373/2004	Qingdao Port	Buoyage(T)
620/2004	Lanshan Port	Buoyage(T)
56/2005	Rizhao Port	Buoyage(T)
125/2005	Lanshan Port	Anchorage(T)
195/2005	Qingdao Port	Buoyage(T)
196/2005	Qingdao Port	Buoyage(T)

389/2006	烟台港	临时撤除灯浮标(43号、边界2号)
686/2006	岚山港	划定沉箱存放水域(临)
108/2008	鸭绿江航道	冬季航标调整(临)
133/2008	威海港	临时设置灯浮标(威海新港10~13号)
391/2008	青岛港	划定引航员登轮点(临)
1095/2008	江苏沿海	临时设置灯浮标(云沉8、云沉9号)
1096/2008	江苏沿海	设置虚拟航标(锦宏69沉)[已移位]
70/2010	日照港	设置临时航道锚地
500/2010	连云港港	灯浮标临时移位(103号)
501/2010	连云港港	划定临时航道(老港区临时航道)
502/2010	江苏沿海	新建测风塔(临)
553/2010	大连港附近	存在沉船(盛洲5号、上源9号)
582/2010	烟台港	设置灯桩(西港区液体化工码头临时灯桩)
809/2010	威海港	扩建工程(至2011年2月12日止)
870/2010	乳山港	扩建工程(至2011年2月28日止)
884/2010	连云港港	灯浮标移位(44、52号)
1010/2010	连云港港	灯浮标移位(50、102号)
1011/2010	盐城港	导堤建造(至2011年2月18日止)
1060/2010	威海港	工程作业(至2011年4月30日止)
1181/2010	威海港	疏浚工程(至2011年5月30日止)
1182/2010	江苏沿海	虚拟航标移位(锦宏69沉)
1183/2010	江苏沿海	设置虚拟航标(信成823沉、德龙沉、先锋海1沉)
21/2011	江苏沿海	临时灯浮标移位(沉79、80号)
46/2011	江苏沿海	灯桩暂停发光(遥望港左)
102/2011	连云港港	疏浚施工(至2011年6月30日止)
103/2011	连云港港	地质勘察(至2011年4月1日止)
104/2011	灌河口	观测测量(至2011年5月30日止)
105/2011	灌河口	灯浮标漂移(灌河口4号)
106/2011	灌河口	舾装作业(至2011年4月10日止)
107/2011	灌河口	舾装作业(至2011年4月15日止)
108/2011	灌河口	舾装作业(至2011年4月30日止)
109/2011	射阳河口北方	灯桩暂停发光(双洋港)

(3)东海

117/1997	长江口	临时设置灯浮标(沉12[沉11已撤除、沉10、沉13已更名])
53/2001	温州港	临时设置灯浮标(防洪堤J1、J2、J3)
104/2002	杭州湾	临时设置灯浮标(沉31)

389/2006	Yantai Port	Buoyage(T)
686/2006	Lanshan Port	Caisson Area(T)
108/2008	Yalujiang fairway	Winter Buoy(T)
133/2008	Weihai Port	Buoyage(T)
391/2008	Qingdao Port	Piloting Point(T)
1095/2008	Jiangsu Coastal	Buoyage(T)
1096/2008	Jiangsu Coastal	AIS Virtual Navigation mark(T)
70/2010	Rizhao Port	Channel and Anchorage(T)
500/2010	Lianyungang Port	Buoyage(T)
501/2010	Lianyungang Port	Navigable Fairway(T)
502/2010	Jiangsu Coastal	Anemometer Tower Construction(T)
553/2010	Dalian Port Approach	Wreck(T)
582/2010	Yantai Port	Lightbeacon (T)
809/2010	Weihai Port	Pier Enlarging Work(T)
870/2010	Rushan Port	Pier Enlarging Work(T)
884/2010	Lianyungang Port	Buoyage(T)
1010/2010	Lianyungang Port	Buoyage(T)
1011/2010	Yancheng Port	Dyke(T)
1060/2010	Weihai Port	Works(T)
1181/2010	Weihai Port	Dredging(T)
1182/2010	Jiangsu Coastal	AIS(T)
1183/2010	Jiangsu Coastal	AIS(T)
21/2011	Jiangsu Coastal	Buoyage (T)
46/2011	Jiangsu Coastal	LightBeacon(T)
102/2011	Lianyungang Port	Dredging(T)
103/2011	Lianyungang Port	Geological Exploration(T)
104/2011	Guanhekou	Surveying(T)
105/2011	Guanhekou	Buoyage(T)
106/2011	Guanhekou	Outfitting Operation(T)
107/2011	Guanhekou	Outfitting Operation(T)
108/2011	Guanhekou	Outfitting Operation(T)
109/2011	Sheyanghekou Northwards	LightBeacon(T)

(3)East China Sea

117/1997	Changjiangkou	Buoyage(T)
53/2001	Wenzhou Port	Buoyage(T)
104/2002	Hangzhou Gulf	Buoyage(T)

304/2002	厦门港	临时设置系船浮筒(A、B)
91/2003	杭州湾	临时设置灯浮标(沉 39 号[37 号、38 号已撤除])
196/2003	湄州湾	存在沉船(闽惠 73323、闽惠 73343)
322/2003	舟山	系船浮筒变更(海警 1、海警 2)
22/2004	长江口	划定锚地([分流咀已撤除]、北导堤南、南导堤北疏浚船 A、B)
148/2004	长江口	划定临时抛泥区(9 号临时抛泥区)
152/2004	宁波港	临时设置灯桩([金桩 1、金桩 2 已撤除]金桩 3)
623/2004	杭州湾	封航通告(将军帽岛至大指头岛间)
644/2004	长江口	临时设置灯浮标(W34)
131/2005	大戢洋	临时设置灯浮标(W35、W36)
373/2006	福州港	航道临时开通及临时设置灯浮标(T1)
466/2006	温州港	临时设置灯桩(瓯标 2、[1、3 已撤除])
487/2006	长江口	临时设置灯浮标(原 1[已撤除]、原 2[已移位])
540/2006	温州港	临时设置灯桩(4、5、6 号)
542/2006	厦门港	灯浮标临时移位(35、39)
570/2006	温州港	临时设置航标(七都大桥 1、2、3、7、8、9 号)
595/2006	厦门港	航道通航(临)
694/2006	福州港	航道开通(临)
738/2006	浙江沿海	设置临时灯浮标(牛鼻山沉 1)
852/2006	长江口	临时设置灯浮标(W41)
106/2007	浙江沿海	临时设置灯浮标(金塘沉 2、沉 3 号)
302/2007	浙江沿海	临时设置灯桩(临 C)
354/2007	杭州湾	存在沉船(2 艘)
389/2007	长江口	临时设置灯浮标(沉 109、沉 110 号)
400/2007	福建沿海	临时设置灯桩(嵩屿港区码头堤头)
543/2007	舟山群岛	划定临时锚地(台州港)
547/2007	福建沿海	临时设置灯浮标(公铁大桥临 1、2 号)
583/2007	福建沿海	临时设置灯桩(施 1~8 号)
584/2007	福建沿海	临时设置灯浮标(集美大桥临 1~6 号[已变更])
712/2007	福建沿海	临时设置灯浮标(沉 10、11[已移位]、12 号)
751/2007	福建沿海	临时灯浮标改变灯质(集美大桥临 1~6 号[临 1、2 号已移位])
876/2007	浙江沿海	临时设置灯浮标(岱山沉 1)
877/2007	舟山群岛	临时设置灯浮标(岱山沉 2、岱山沉 3)
941/2007	长江口	临时设置灯浮标(沉 2 号、沉 3 号)
997/2007	浙江沿海	临时设置灯浮标(黄岙 1~3 号)
1077/2007	舟山群岛	临时设置灯浮标(大桥 1、2 号)
1079/2007	浙江沿海	临时设置系船浮筒(缉私 1、2 号)

304/2002	Xiamen Port	Mooring buoy(T)
91/2003	Hangzhou Gulf	Buoyage(T)
196/2003	Meizhou Bay	Wrecks(T)
322/2003	Zhoushan	Mooring buoy(T)
22/2004	Changjiangkou	Anchorage Area(T)
148/2004	Changjiangkou	Dumping ground(T)
152/2004	Ningbo Port	Lightbeacon(T)
623/2004	Hangzhou Gulf	Sailing Prohibited Notices(T)
644/2004	Changjiangkou	Buoyage(T)
131/2005	Dajiyang	Buoyage(T)
373/2006	Fuzhou Port	Navigable Fairway and Buoyage(T)
466/2006	Wenzhou Port	Lightbeacon(T)
487/2006	Changjiangkou	Buoyage(T)
540/2006	Wenzhou Port	Lightbeacon(T)
542/2006	Xiamen Port	Buoyage(T)
570/2006	Wenzhou Port	Navigation mark(T)
595/2006	Xiamen Port	Fairway opened to Navigation(T)
694/2006	Fuzhou Port	Fairway opened to Navigation(T)
738/2006	Zhejiang Coastal	Buoyage(T)
852/2006	Changjiangkou	Buoyage(T)
106/2007	Zhejiang Coastal	Buoyage(T)
302/2007	Zhejiang Coastal	Lightbeacon(T)
354/2007	Hangzhou Gulf	Wrecks(T)
389/2007	Changjiangkou	Buoyage(T)
400/2007	Fujian Coastal	Lightbeacon(T)
543/2007	Zhoushan Islands	Anchorage Area(T)
547/2007	Fujian Coastal	Buoyage(T)
583/2007	Fujian Coastal	Lightbeacon(T)
584/2007	Fujian Coastal	Buoyage(T)
712/2007	Fujian Coastal	Buoyage(T)
751/2007	Fujian Coastal	Buoyage(T)
876/2007	Zhejiang Coastal	Buoyage(T)
877/2007	Zhoushan Islands	Buoyage(T)
941/2007	Changjiangkou	Buoyage(T)
997/2007	Zhejiang Coastal	Buoyage(T)
1077/2007	Zhoushan Islands	Buoyage(T)
1079/2007	Zhejiang Coastal	Mooring buoy(T)

87/2008	福建沿海	临时灯浮标移位(闽江口沉 11 号)
170/2008	舟山群岛	临时设置灯浮标(鱼山沉 1~3 号[渔山沉 3 号已撤除])
177/2008	福建沿海	临时设置灯浮标(临 B1~临 B9[临 B3~B6 已变更、临 B2、B7 号已撤除]、警 1~3 号[警 2 号已撤除])
280/2008	长江口	临时设置灯浮标(W19、W20 号)
281/2008	长江口	设置虚拟航标(金朋沉)
436/2008	浙江沿海	设置虚拟航标(新杭州沉)
441/2008	福建沿海	设置虚拟航标(南泰 17 沉)
463/2008	长江口	临时灯浮标移位(长警 5 号[已撤除]、原 2 号)
469/2008	福建沿海	增设临时雷达应答器(平潭大桥[已移位])
496/2008	舟山群岛	临时设置灯浮标(沉 4、沉 5 号)
499/2008	舟山群岛	大桥建造作业(临)
580/2008	浙江沿海	临时设置灯浮标(晓湾港大桥 1、2 号)
582/2008	福建沿海	灯浮标变更(平潭临 B3~B6 号)
583/2008	福建沿海	设置临时灯浮标(平潭临 B10~11 号)
584/2008	福建沿海	临时设置灯桩(主墩 1~6 号)
585/2008	福建沿海	雷达应答器移位(平潭大桥)
693/2008	长江口	临时设置灯浮标(W51 号)
694/2008	长江口	设置虚拟航标(吉利来 866 沉)
1063/2008	长江口	临时设置灯浮标(沉 4、沉 5 号)
1125/2008	杭州湾	设置临时灯浮标(B3A、B3B、B3C、B3D 号)
1160/2008	浙江沿海	设置虚拟航标(HELIOS 3 CHEN)
1218/2008	福建沿海	临时设置灯浮标(北警 1~8 号、M1-1~M1-6 号)
1364/2008	福建沿海	临时设置灯浮标(储运 1 号)
1406/2008	长江口	临时设置灯浮标(沉 7、沉 8 号)
1407/2008	长江口	设置虚拟航标(南支沉)
1408/2008	浙江沿海	临时设置灯浮标(老鼠山沉 1 号)
101/2009	浙江沿海	临时设置灯浮标(江围 1~4 号)
188/2009	浙江沿海	围垦工程作业(至 2011 年 6 月 6 日止)
289/2009	长江口	设置虚拟航航(206A)
293/2009	舟山群岛	临时设置灯浮标(徐公岛沉 1、2 号)
294/2009	舟山群岛	设置虚拟航标(海凌 2 沉)
421/2009	浙江沿海	防洪堤施工(至 2011 年 6 月 14 日止)
514/2009	浙江沿海	临时设置灯浮标(大门沉 1、2 号)
555/2009	长江口	设置虚拟航标(长江口 1A、1B、1C、1D、2A、2B、2C、2D)
556/2009	杭州湾	设置虚拟航标(洋山港 1A、1B、1C、1D)
560/2009	舟山群岛	大桥扩建施工(至 2011 年 3 月 30 日止)

87/2008	Fujian Coastal	Buoyage(T)
170/2008	Zhoushan Islands	Buoyage(T)
177/2008	Fujian Coastal	Buoyage(T)
280/2008	Changjiangkou	Buoyage(T)
281/2008	Changjiangkou	AIS Virtual Navigation Mark(T)
436/2008	Zhejiang Coastal	AIS Virtual Navigation Mark(T)
441/2008	Fujian Coastal	AIS Virtual Navigation Mark(T)
463/2008	Changjiangkou	Buoyage(T)
469/2008	Fujian Coastal	Radar Beacon(T)
496/2008	Zhoushan Islands	Buoyage(T)
499/2008	Zhoushan Islands	Bridge construction(T)
580/2008	Zhejiang Coastal	Buoyage(T)
582/2008	Fujian Coastal	Buoyage(T)
583/2008	Fujian Coastal	Buoyage(T)
584/2008	Fujian Coastal	Lightbeacon(T)
585/2008	Fujian Coastal	Radar Beacon(T)
693/2008	Changjiangkou	Buoyage(T)
694/2008	Changjiangkou	AIS Virtual Navigation Mark(T)
1063/2008	Changjiangkou	Buoyage(T)
1125/2008	Hangzhou Gulf	Buoyage(T)
1160/2008	Zhejiang Coastal	AIS Virtual Navigation Mark(T)
1218/2008	Fujian Coastal	Buoyage(T)
1364/2008	Fujian Coastal	Buoyage(T)
1406/2008	Changjiangkou	Buoyage(T)
1407/2008	Changjiangkou	AIS Virtual Navigation Mark(T)
1408/2008	Zhejiang Coastal	Buoyage(T)
101/2009	Zhejiang Coastal	Buoyage(T)
188/2009	Zhejiang Coastal	Cofferdam Construction(T)
289/2009	Changjiangkou	AIS Virtual Navigation Mark(T)
293/2009	Zhoushan Islands	Buoyage(T)
294/2009	Zhoushan Islands	AIS Virtual Navigation Mark(T)
421/2009	Zhejiang Coastal	Breakwater Construction(T)
514/2009	Zhejiang Coastal	Buoyage(T)
555/2009	Changjiangkou	AIS Virtual Navigation Mark(T)
556/2009	Hangzhou Gulf	AIS Virtual Navigation Mark(T)
560/2009	Zhoushan Islands	Bridge Enlarging(T)

563/2009	浙江沿海	大桥改建工程(至 2011 年 8 月 10 日止)
646/2009	长江口	吹沙作业(至 2011 年 3 月 31 日止)
727/2009	浙江沿海	临时设置灯浮标(象山港大桥 1~8 号)
728/2009	浙江沿海	划定临时航道(象山港大桥)
729/2009	浙江沿海	临时设置灯浮标(象山港大桥 9~20 号,[9 号已撤除])
851/2009	福建沿海	围垦工程(至 2011 年 2 月 28 日)
872/2009	浙江沿海	临时设置灯浮标(虾峙沉 3、沉 4 号)
873/2009	浙江沿海	设置虚拟航标(星碧海 58 沉)
892/2009	浙江沿海	围垦作业(至 2011 年 6 月 30 日止)
894/2009	福建沿海	航道临时通航(泉州湾深水航道)
924/2009	舟山群岛	设置虚拟航标(浙岱 82267 沉)
925/2009	福建沿海	设置临时锚地(宁德核电)
927/2009	福建沿海	设置虚拟航标(强宇 12 沉)
929/2009	福建沿海	临时设置灯浮标(厦漳大桥北警 9、10 号)
950/2009	浙江沿海	临时设置桥涵标及灯桩(飞云江大桥 1-17 号[已变更])
1066/2009	舟山群岛	引水工程施工(至 2011 年 9 月 2 日止)
1120/2009	长江口	临时设置灯浮标(沉 25、26 号)
1121/2009	长江口	设置虚拟航标(新运盛 8 沉)
1130/2009	浙江沿海	临时设置灯浮标(虎头屿沉 1、沉 2 号)
1131/2009	浙江沿海	设置虚拟航标(虎头屿沉)
1161/2009	浙江沿海	灯桩暂停发光(王家洋引导灯桩下行后)
1162/2009	浙江沿海	临时设置灯桩(王家洋引导灯桩下行后)
1191/2009	福建沿海	设置临时灯浮标(福宁湾沉 1 号)
1193/2009	福建沿海	设置临时灯浮标(污水临 1-4 号)
1227/2009	浙江沿海	封航通告(从 2009 年 10 月 31 日起)
1273/2009	舟山群岛	设置虚拟航标(全兴 98 沉)
1274/2009	浙江沿海	临时设置灯浮标(椒二桥 1 号、6 号[已移位])
1303/2009	舟山群岛	围涂施工(至 2011 年 11 月 20 日止)
1318/2009	舟山群岛	临时设置灯浮标(洋鞍沉 1、2 号)
1319/2009	浙江沿海	临时设置灯桩(椒二桥临 2-5 号)
1321/2009	福建沿海	临时设置灯浮标(东玻璃临 1-4 号)
1347/2009	长江口	灯浮标临时移位(D21 号)
1349/2009	舟山群岛	围涂施工(至 2011 年 7 月 31 日止)
1350/2009	舟山群岛	工程施工作业(至 2011 年 11 月 15 日止)
1402/2009	福建沿海	设置虚拟航标(41A、41B)
1403/2009	福建沿海	临时设置灯浮标(海澳 1 号)
101/2010	福建沿海	码头工程(至 2011 年 12 月 31 日止)

563/2009	Zhejiang Coastal	Bridge Reconstruction(T)
646/2009	Changjiangkou	Sand Fetching(T)
727/2009	Zhejiang Coastal	Buoyage(T)
728/2009	Zhejiang Coastal	Fairway Demarcation(T)
729/2009	Zhejiang Coastal	Buoyage(T)
851/2009	Fujian Coastal	Cofferdam Construction(T)
872/2009	Zhejiang Coastal	Buoyage(T)
873/2009	Zhejiang Coastal	AIS virtual Navigation Mark(T)
892/2009	Zhejiang Coastal	Cultivation(T)
894/2009	Fujian Coastal	Navigable Fairway(T)
924/2009	Zhoushan Islands	AIS(T)
925/2009	Fujian Coastal	Anchorage(T)
927/2009	Fujian Coastal	AIS(T)
929/2009	Fujian Coastal	Buoyage(T)
950/2009	Zhejiang Coastal	LightBeacon(T)
1066/2009	Zhoushan Islands	Diversion Project(T)
1120/2009	Changjiangkou	Buoyage(T)
1121/2009	Changjiangkou	AIS(T)
1130/2009	Zhejiang Coastal	Buoyage(T)
1131/2009	Zhejiang Coastal	AIS(T)
1161/2009	Zhejiang Coastal	LightBeacon(T)
1162/2009	Zhejiang Coastal	LightBeacon(T)
1191/2009	Fujian Coastal	Buoyage(T)
1193/2009	Fujian Coastal	Buoyage(T)
1227/2009	Zhejiang Coastal	Closure Of Navigation(T)
1273/2009	Zhoushan Islands	AIS(T)
1274/2009	Zhejiang Coastal	Buoyage(T)
1303/2009	Zhoushan Islands	Cofferdam Construction(T)
1318/2009	Zhoushan Islands	Buoyage(T)
1319/2009	Zhejiang Coastal	LightBeacon(T)
1321/2009	Fujian Coastal	Buoyage(T)
1347/2009	Changjiangkou	Buoyage(T)
1349/2009	Zhoushan Islands	Cofferdam Construction(T)
1350/2009	Zhoushan Islands	Construction Work(T)
1402/2009	Fujian Coastal	AIS
1403/2009	Fujian Coastal	Buoyage(T)
101/2010	Fujian Coastal	Pier Construction (T)

153/2010	浙江沿海	设置桥涵标及灯桩(朱家尖二桥临 1~10)
178/2010	长江口	设置虚拟航标(D10)
200/2010	浙江沿海	围垦工程(至 2013 年 12 月 17 日止)
285/2010	长江口	设置虚拟航标(深水南界 1、2〔已移位〕、D46)
291/2010	飞云江口外	设置虚拟航标(南楼礁)
387/2010	浙江沿海	临时设置灯浮标(小板沉 1、沉 2 号)
388/2010	浙江沿海	设置虚拟航标(金盛兴沉)
394/2010	浙江沿海	桥涵标及灯桩移位(飞云江大桥 1-8 号、10、14 号)
395/2010	浙江沿海	灯桩变更(飞云江大桥 11-13 灯桩)
396/2010	浙江沿海	设置航标(飞云江大桥 3-1、6-1 灯桩、11、12、18 灯浮标)
397/2010	厦门港	灯浮标移位(集美大桥临 1 号、临 2 号)
416/2010	浙江沿海	大桥施工(至 2011 年 3 月 31 日止)
466/2010	上海港	设置虚拟航标(世博 5)
585/2010	舟山群岛	码头建造(至 2011 年 5 月 28 日止)
586/2010	湄州湾	爆破作业(至 2011 年 3 月 4 日止)
616/2010	宁波港	码头建造(至 2011 年 6 月 4 日止)
619/2010	舟山群岛	爆破清障施工(至 2011 年 9 月 10 日止)
620/2010	舟山群岛	码头建造(至 2011 年 5 月 20 日止)
621/2010	舟山群岛	隧道建造(至 2011 年 6 月 15 日止)
622/2010	舟山群岛	码头建造(至 2011 年 5 月 23 日止)
636/2010	舟山群岛	船排建造(至 2011 年 6 月 13 日止)
639/2010	象山港	大桥施工(至 2011 年 6 月 19 日止)
640/2010	舟山群岛	码头建造(至 2011 年 4 月 10 日止)
641/2010	舟山群岛	船坞围堰施工(至 2011 年 4 月 10 日止)
642/2010	舟山群岛	防波堤建造(至 2011 年 6 月 6 日止)
644/2010	舟山群岛	炸礁清礁作业(至 2011 年 6 月 9 日止)
672/2010	长江口	疏浚施工(至 2011 年 3 月 31 日止)
698/2010	福州港	灯桩暂停发光(牛礁灯桩)
699/2010	福州港	设置灯浮标(牛礁北、牛礁南)
700/2010	福州港	设置虚拟航标(牛礁)
701/2010	湄州湾	吹砂填海及护岸工程(至 2012 年 6 月 19 日止)
702/2010	泉州湾	灯柱暂停发光(内港 SB 坝头)
717/2010	舟山群岛	设置虚拟航标(D1、D2、D3、D4、D5、D6、D7、D8、D9、D10、D11、D12、D13、D14、小洋猫北 A 点、涂泥咀北 B 点)
721/2010	罗源湾	滩涂填方作业(至 2012 年 7 月 11 日止)
723/2010	松下港	灯浮标移位(松下港 6 号)
733/2010	舟山群岛	防波堤建造(至 2011 年 7 月 2 日止)

153/2010	Zhejiang Coastal	Bridge Opening Marks and Light-beacons(T)
178/2010	Changjaingkou	AIS(T)
200/2010	Zhejiang Coastal	Cofferdam Construction(T)
285/2010	Changjiangkou	AIS(T)
291/2010	Outer Feiyunjiangkou	AIS(T)
387/2010	Zhejiang Coastal	Buoyage(T)
388/2010	Zhejiang Coastal	AIS(T)
394/2010	Zhejiang Coastal	Aids(T)
395/2010	Zhejiang Coastal	Lightbeacon(T)
396/2010	Zhejiang Coastal	Aids(T)
397/2010	Xiamen Port	Buoyage(T)
416/2010	Zhejiang Coastal	Bridge Construction (T)
466/2010	Shanghai Port	AIS(T)
585/2010	Zhoushan Islands	Pier Construction(T)
586/2010	Meizhou Bay	Exploding(T)
616/2010	Ningbo Port	Pier Construction(T)
619/2010	Zhoushan Islands	Exploding(T)
620/2010	Zhoushan Islands	Pier Construction (T)
621/2010	Zhoushan Islands	Tunnel Construction(T)
622/2010	Zhoushan Islands	Pier Construction (T)
636/2010	Zhoushan Islands	Boatyard Construction(T)
639/2010	Xiangshan Port	Bridge Construction(T)
640/2010	Zhoushan Islands	Pier Construction (T)
641/2010	Zhoushan Islands	Boatyard Construction (T)
642/2010	Zhoushan Islands	Pier Construction(T)
644/2010	Zhoushan Islands	Reef Exploding(T)
672/2010	Changjiangkou	Dredging (T)
698/2010	Fuzhou Port	Lightbeacon(T)
699/2010	Fuzhou Port	Buoyage(T)
700/2010	Fuzhou Port	AIS(T)
701/2010	Meizhou Bay	Reclamation Works(T)
702/2010	Quanzhou Bay	Lightbeacon(T)
717/2010	Zhoushan Islands	AIS(T)
721/2010	Luoyuanwan	Reclamation Work(T)
723/2010	Songxia Port	Buoyage(T)
733/2010	Zhoushan Islands	Pier Construction(T)

734/2010	舟山群岛	爆破作业(至 2011 年 7 月 18 日止)
735/2010	舟山群岛	水域封航(临)
736/2010	舟山群岛	爆破清障作业(至 2011 年 9 月 30 日止)
737/2010	舟山群岛	爆破作业(至 2011 年 7 月 11 日止)
738/2010	宁波港	码头工程(至 2011 年 5 月 8 日止)
739/2010	宁波港	码头建造(至 2011 年 7 月 17 日止)
758/2010	温州港	大桥施工(至 2013 年 3 月 9 日止)
759/2010	温州港	防洪堤建设作业(至 2011 年 6 月 30 日止)
762/2010	福建沿海	设置临时灯浮标(一德码头)
788/2010	泉州湾	疏浚作业(至 2012 年 8 月 11 日止)
817/2010	象山港	大桥桥墩施工(至 2011 年 8 月 6 日止)
818/2010	海门港	调整灯浮标(椒二桥临 1 号、临 6 号)
833/2010	湄州湾	泊位工程施工(至 2011 年 3 月 1 日止)
857/2010	舟山群岛	设置 AIS 虚拟航标(佛渡 3 号)
859/2010	舟山群岛	设置 AIS 虚拟航标(桦驰 8 沉)
873/2010	宁波港	灯桩改建(张鉴楔引导灯桩上行前(一)、后(一))
889/2010	泉州湾	灯桩熄灭(港心礁)
903/2010	舟山群岛	爆破围垦作业(至 2011 年 8 月 5 日止)
904/2010	舟山群岛	浮码头安装作业(至 2011 年 4 月 20 日止)
905/2010	舟山群岛	围填海作业(至 2011 年 9 月 16 日止)
906/2010	象山港	围涂工程施工(至 2011 年 4 月 30 日止)
908/2010	温州港	大桥施工(至 2012 年 12 月 31 日止)
909/2010	温州港	码头建造(至 2011 年 4 月 27 日止)
923/2010	舟山群岛	码头建造(至 2011 年 5 月 30 日止)
924/2010	舟山群岛	码头建造(至 2011 年 3 月 16 日止)
925/2010	台州港	码头建造(至 2011 年 9 月 23 日止)
945/2010	杭州湾	码头建造(至 2011 年 7 月 30 日止)
946/2010	舟山群岛	码头建造(至 2011 年 8 月 30 日止)
949/2010	舟山群岛	海堤建造(至 2011 年 9 月 30 日止)
950/2010	舟山群岛	码头建造(至 2011 年 6 月 30 日止)
951/2010	石浦港东方	设置虚拟航标(浙象渔 25217 沉)
952/2010	温州港	围涂工程(至 2011 年 10 月 31 日止)
989/2010	杭州湾	沉桩安装作业(至 2012 年 1 月 30 日止)
990/2010	石浦港东方	设置灯浮标(韭山沉 2、3 号)
992/2010	台湾海峡	设置灯浮标(坛南湾沉 1、2 号)
993/2010	台湾海峡	设置虚拟航标(惠盈 168 沉)
1012/2010	长江口	灯桩熄灭(宝电 4 警戒灯桩)

734/2010	Zhoushan Islands	Exploding(T)
735/2010	Zhoushan Islands	Closure of Navigation(T)
736/2010	Zhoushan Islands	Exploding(T)
737/2010	Zhoushan Islands	Exploding(T)
738/2010	Ningbo Port	Pier Construction(T)
739/2010	Ningbo Port	Pier Construction(T)
758/2010	Wenzhou Port	Bridge Construction(T)
759/2010	Wenzhou Port	Breakwater Construction(T)
762/2010	Fujian Coastal	Buoyage(T)
788/2010	Quanzhou Bay	Dredging(T)
817/2010	Xiangshan Port	Bridge construction(T)
818/2010	Haimen Port	Buoyage(T)
833/2010	Meizhou Bay	Berth Construction(T)
857/2010	Zhoushan Islands	AIS(T)
859/2010	Zhoushan Islands	AIS(T)
873/2010	Ningbo Port	LightBeacon(T)
889/2010	Quanzhou Bay	Light Beacon (T)
903/2010	Zhoushan Islands	Exploding(T)
904/2010	Zhoushan Islands	Ponton Construction(T)
905/2010	Zhoushan Islands	Reclamation(T)
906/2010	Xiangshan Port	Cofferdam Construction (T)
908/2010	Wenzhou Port	Bridge Construction (T)
909/2010	Wenzhou Port	Pier Construction(T)
923/2010	Zhoushan Islands	Pier Construction(T)
924/2010	Zhoushan Islands	Pier Construction(T)
925/2010	Taizhou Port	Pier Construction(T)
945/2010	Hangzhou Gulf	Pier Construction(T)
946/2010	Zhoushan Islands	Pier Construction(T)
949/2010	Zhoushan Islands	Dyke Construction(T)
950/2010	Zhoushan Islands	Pier Construction(T)
951/2010	Shipu Port Eastwards	AIS (T)
952/2010	Wenzhou Port	Cofferdam Construction(T)
989/2010	Hangzhou Gulf	Pile-sinking(T)
990/2010	Shipu Port Eastwards	Buoyage (T)
992/2010	Taiwan Strait	Buoyage (T)
993/2010	Taiwan Strait	AIS (T)
1012/2010	ChangJiangKou	Lightbeacon (T)

1013/2010	长江口	设置灯浮标(宝电沉 1 号)
1016/2010	三门湾	设置灯浮标(海洋监测)
1041/2010	湄州湾	清淤作业(至 2011 年 10 月 25 日止)
1042/2010	平海湾	测风塔基础工程(至 2011 年 8 月 28 日止)
1043/2010	海坛岛东方	设置虚拟航标(SHENG JIA 16 沉)
1061/2010	洋山港	沉桩安装作业(至 2011 年 6 月 30 日止)
1062/2010	舟山群岛	防波堤建造(至 2011 年 10 月 20 日止)
1063/2010	湄州湾	检修通道工程作业(至 2011 年 10 月 25 日止)
1108/2010	长江口	沉桩安装作业(至 2011 年 7 月 18 日止)
1109/2010	长江口	疏浚作业(至 2011 年 3 月 31 日止)
1112/2010	宁波港	水工作业(至 2011 年 4 月 30 日止)
1113/2010	洞头列岛	临时设置灯浮标(大门沉 5、6 号)
1114/2010	洞头列岛	设置 AIS 虚拟航标(金桥 868 沉)
1115/2010	沙埕港	设置 AIS 虚拟航标(闽宁德货 0138)
1116/2010	湄州湾	回填工程作业(至 2011 年 5 月 31 日止)
1146/2010	宁波港	导标暂停发光(张鉴楔引导灯桩下行前、后(二))
1147/2010	温州港	桥梁工程作业(至 2011 年 6 月 30 日止)
1148/2010	温州港	地质勘探(至 2011 年 12 月 5 日止)
1149/2010	温州港	吹填工程作业(至 2011 年 9 月 24 日止)
1150/2010	围头湾	爆破疏浚作业(至 2011 年 6 月 30 日止)
1164/2010	长江口	疏浚作业(至 2011 年 2 月 28 日止)
1165/2010	牛鼻山水道	临时设置灯浮标(牛鼻山沉 6、7 号)
1166/2010	牛鼻山水道	设置虚拟航标(浙临海货 2018 沉)
1167/2010	泉州湾	沉箱安装作业(至 2011 年 5 月 30 日止)
1168/2010	泉州湾	爆破作业(至 2011 年 4 月 30 日止)
1184/2010	长江口	新建潮位站施工(至 2011 年 3 月 31 日止)
1185/2010	象山港	大桥工程施工(至 2011 年 6 月 24 日止)
1188/2010	沙埕港	设置灯浮标(冬瓜屿沉 1、2 号)
1189/2010	宁德港	沉桩作业(至 2011 年 2 月 28 日止)
1190/2010	厦门港	清淤作业(至 2011 年 5 月 24 日止)
1191/2010	厦门港	清淤作业(至 2011 年 5 月 24 日止)
1220/2010	舟山群岛	划定锚地(衢山临时锚地)
1221/2010	舟山群岛	灯桩暂停发光(高亭牛轭岛东、小黄勒山)
1222/2010	舟山群岛	码头建造(至 2011 年 9 月 10 日止)
1223/2010	舟山群岛	桥梁建造(至 2011 年 9 月 30 日止)
1224/2010	舟山群岛	码头扩建施工(至 2011 年 5 月 10 日止)
1226/2010	温州港	吹填作业(至 2011 年 4 月 30 日止)

1013/2010	ChangJiangKou	Buoyage (T)
1016/2010	Sanmen Bay	Buoyage (T)
1041/2010	Meizhou Bay	Dredging(T)
1042/2010	Pinghai Bay	Anemometer Tower Construction(T)
1043/2010	Haitan island Eastwards	AIS(T)
1061/2010	Yangshan Port	Sinking(T)
1062/2010	Zhoushan Islands	Pier Construction (T)
1063/2010	Meizhou Bay	Channel Work (T)
1108/2010	Changjiangkou	Pile-sinking (T)
1109/2010	Changjiangkou	Dredging(T)
1112/2010	Ningbo Port	Works(T)
1113/2010	Dongtou Islands	Buoyage (T)
1114/2010	Dongtou Islands	AIS (T)
1115/2010	Shacheng Port	AIS (T)
1116/2010	Meizhou Bay	Backfilling Work (T)
1146/2010	Ningbo Port	LightBeacon (T)
1147/2010	Wenzhou Port	Bridge Construction (T)
1148/2010	Wenzhou Port	Geological Exploration(T)
1149/2010	Wenzhou Port	Sand Fetching and Filling (T)
1150/2010	Weitou Bay	Exploding and Dredging (T)
1164/2010	Changjiangkou	Dredging(T)
1165/2010	Niubishan Channel	Buoyage(T)
1166/2010	Niubishan Channel	AIS(T)
1167/2010	Quanzhou Bay	Caisson-sinking (T)
1168/2010	Quanzhou Bay	Exploding(T)
1184/2010	Changjiangkou	Tide Station (T)
1185/2010	Xiangshan Port	Construction(T)
1188/2010	Shacheng Port	Buoyage(T)
1189/2010	Ningde Port	sinking(T)
1190/2010	Xiamen Port	Dredging(T)
1191/2010	Xiamen Port	Dredging(T)
1220/2010	Zhoushan Islands	Anchorage(T)
1221/2010	Zhoushan Islands	Lightbeacon(T)
1222/2010	Zhoushan Islands	Pier Construction(T)
1223/2010	Zhoushan Islands	Bridge Construction(T)
1224/2010	Zhoushan Islands	Pier Construction(T)
1226/2010	Wenzhou Port	Sand Fetching and Filling(T)

1227/2010	洞头列岛	围涂工程(至 2013 年 5 月 11 日止)
22/2011	长江口	疏浚作业(至 2011 年 3 月 15 日止)
25/2011	舟山群岛	设置虚拟航标(ZHU JIA JIAN DONG (朱家尖东)[已移位])
26/2011	洞头列岛	设置灯浮标(鹿西沉 1、2 号)
27/2011	洞头列岛	设置灯浮标(JIN YU CHEN(金鱼沉))
28/2011	泉州湾	大桥施工(至 2011 年 3 月 31 日止)
47/2011	长江口	设置灯浮标(临 8、临 9、临 10、临 11)
48/2011	长江口	促淤圈围作业(至 2011 年 12 月 31 日止)
49/2011	长江口	疏浚作业(至 2011 年 3 月 31 日止)
50/2011	上海港	围堰工程作业(至 2011 年 7 月 31 日止)
51/2011	舟山群岛	炸清礁作业(至 2011 年 4 月 30 日止)
52/2011	舟山群岛	海洋调查测量(至 2011 年 2 月 28 日止)
53/2011	舟山群岛	炸清礁作业(至 2011 年 7 月 20 日止)
54/2011	舟山群岛	疏浚作业(至 2011 年 4 月 20 日止)
55/2011	舟山群岛	码头建造(至 2011 年 6 月 4 日止)
56/2011	舟山群岛	码头建造施工(至 2011 年 10 月 1 日止)
57/2011	象山港	大桥工程(至 2011 年 6 月 19 日止)
58/2011	宁德港	挖泥作业(至 2011 年 12 月 31 日止)
59/2011	闽江口附近	设置虚拟航标(HUNG CUONG 168 沉)
76/2011	长江口	护滩工程作业(至 2011 年 4 月 30 日止)
77/2011	湄州湾	爆破及水工作业(至 2012 年 6 月 30 日止)
78/2011	湄州湾	水下炸清礁作业(至 2011 年 12 月 31 日止)
79/2011	湄州湾	爆破及水工作业(至 2012 年 8 月 31 日止)
80/2011	湄州湾	水工作业(至 2012 年 6 月 20 日止)
81/2011	泉州湾	炸礁工程(至 2011 年 4 月 30 日止)
110/2011	长江口	疏浚作业(至 2011 年 6 月 30 日止)
111/2011	长江口	疏浚作业(至 2011 年 7 月 31 日止)
112/2011	长江口	疏浚作业(至 2011 年 3 月 15 日止)
113/2011	舟山群岛	虚拟航标移位(朱家尖东)
114/2011	温州港	围堤工程作业(至 2011 年 3 月 30 日止)
115/2011	温州港	围堤作业(至 2011 年 12 月 31 日止)
116/2011	泉州湾	挖泥作业(至 2011 年 6 月 30 日止)
134/2011	长江口	疏浚作业(至 2011 年 3 月 30 日止)
135/2011	宁波港	铁塔基础施工(至 2011 年 4 月 16 日止)
136/2011	象山港	陆域形成工程作业(至 2011 年 8 月 20 日止)
137/2011	温州港	设置灯浮标(跨江大桥 1、2、7-12 号)
138/2011	泉州湾	码头平台及栈桥工程作业(至 2011 年 3 月 25 日止)

1227/2010	Dongtou Islands	Cofferdam Construction(T)
22/2011	Changjiangkou	Dredging(T)
25/2011	Zhoushan Islands	AIS(T)
26/2011	Dongtou Islands	Buoyage (T)
27/2011	Dongtou Islands	AIS (T)
28/2011	Quanzhou Bay	Bridge Construction(T)
47/2011	Changjiangkou	Buoyage (T)
48/2011	Changjiangkou	Cofferdam Construction(T)
49/2011	Changjiangkou	Dredging(T)
50/2011	Shanghai Port	Cofferdam Construction(T)
51/2011	Zhoushan Islands	Reef Exploding(T)
52/2011	Zhoushan Islands	Surveying(T)
53/2011	Zhoushan Islands	Reef Exploding(T)
54/2011	Zhoushan Islands	Dredging(T)
55/2011	Zhoushan Islands	Pier construction (T)
56/2011	Zhoushan Islands	Pier construction (T)
57/2011	Xiangshan Port	Bridge Construction(T)
58/2011	Ningde Port	Dredging(T)
59/2011	Quanzhou Bay	AIS(T)
76/2011	Changjiangkou	Work(T)
77/2011	Meizhou Bay	Exploding(T)
78/2011	Meizhou Bay	Reef Exploding(T)
79/2011	Meizhou Bay	Exploding(T)
80/2011	Meizhou Bay	Work(T)
81/2011	Quanzhou Bay	Reef Exploding(T)
110/2011	Changjiangkou	Dredging(T)
111/2011	Changjiangkou	Dredging(T)
112/2011	Changjiangkou	Dredging(T)
113/2011	Zhoushan Islands	AIS(T)
114/2011	Wenzhou Port	Cofferdam Construction (T)
115/2011	Wenzhou Port	Cofferdam Construction (T)
116/2011	Quanzhou Bay	Dredging(T)
134/2011	Changjiangkou	Dredging(T)
135/2011	Ningbo Port	Iron Tower Construction (T)
136/2011	Xiangshan Port	launched forming work (T)
137/2011	Wenzhou Port	Buoyage (T)
138/2011	Quanzhou Bay	Platform and Trestle work(T)

(4)南海

45/2000	珠江口	划定养殖区(临)
139/2002	珠江口	设置灯浮标(临)
140/2002	深圳湾	设置灯浮标(临)
367/2002	汕尾港	灯桩暂停使用(汕尾港进口引导前、后)
172/2003	澳门港附近	设置灯浮标(T-2、T-4、T-6、T-8、T-10、T-12、T-14)
418/2003	珠江口	存在沉船(临)
419/2003	广州港	锚地暂停使用(南河道 5 号)
72/2004	珠江口	存在障碍物(临)
210/2004	珠江口	存在沉船(内伶仃岛西北处)
494/2004	深圳港	设置海上交通严管区(临)
204/2005	湛江港	存在沉船(木质渔船)
273/2006	深圳港	船舶进出港及在港作业
416/2006	大星山角附近	存在沉船(渔船)
343/2007	海南岛	灯浮标临时移位(综合码头 3 号)
1037/2007	珠江口	划定候泊位(南沙港驳船)
41/2008	深圳港	设置航道(临)
122/2008	海南岛	灯桩暂停使用(博鳌)
292/2008	海南岛	灯桩暂停使用(秀英港邮轮码头)
399/2008	湛江港	临时撤除灯浮标(C5)
442/2008	珠江口	临时设置灯浮标(澳门港附近)
475/2008	珠江口	临时设置灯浮标
514/2008	广州港	临时设置灯浮标(X1 号~X4 号)
590/2008	广州港	临时设置灯浮标(G1~G3 号)
591/2008	琼州海峡	临时撤除雷达应答器(北水道 1 号)
841/2008	海南岛	灯浮标暂停使用(临)
983/2008	广州港	灯浮标临时移位(仑头 1 号)
1039/2008	珠江口	大桥减少净空高度(友谊大桥)
273/2009	北部湾	建大桥施工(至 2011 年 2 月 28 日止)
474/2009	珠江口	航道试通航(临)
737/2009	珠江口	设置锚地(珠江口临 1、2、3 号锚地)
789/2009	湛江港东方	设置临时灯浮标
843/2009	珠江口	设置临时灯浮标(TT)
852/2009	珠江口	设置临时灯浮标(临 1-5)
878/2009	广州港	临时设置灯浮标(1-4 号)
955/2009	珠江口	灯桩暂停发光(大铲水道 3 号灯桩)

(4)South China Sea

45/2000	Zhujiangkou	Cultivation area(T)
139/2002	Zhujiangkou	Buoyage(T)
140/2002	Shenzheng Bay	Buoyage(T)
367/2002	Shanwei Port	Lightbeacon(T)
172/2003	Approaches to Macao Bay	Buoyage(T)
418/2003	Zhujiangkou	Wreck(T)
419/2003	Guangzhou Port	Anchorage Area(T)
72/2004	Zhujiangkou	Obstruction(T)
210/2004	Zhujiangkou	Wreck(T)
494/2002	Shenzheng Port	Traffic control Area(T)
204/2005	Zhanjiang Port	Wreck(T)
273/2006	Shenzheng Port	Harbour work(T)
416/2006	Approaches to daxingshan	Wreck(T)
343/2007	Hainan Island	Buoyage(T)
1037/2007	Zhujiangkou	Waiting berth(T)
41/2008	Shenzhen Port	Fairway(T)
122/2008	HainanIsland	Lightbeacon(T)
292/2008	HainanIsland	Lightbeacon(T)
399/2008	Zhanjiang Port	Buoyage(T)
442/2008	Zhujiangkou	Buoyage(T)
475/2008	Zhujiangkou	Buoyage(T)
514/2008	Guangzhou Port	Buoyage(T)
590/2008	Guangzhou Port	Buoyage(T)
591/2008	Qiongzhou Strait	Radar Beacon(T)
841/2008	Hainan Island	Buoyage(T)
983/2008	Guangzhou Port	Buoyage(T)
1039/2008	Zhujiangkou	Bridge Headroom(T)
273/2009	Beibu Gulf	Bridge Construction(T)
474/2009	Zhujiangkou	Fairway Probation(T)
737/2009	Zhujiangkou	Anchorage Area(T)
789/2009	Eastern Zhanjiang Port	Buoyage(T)
843/2009	Zhujiangkou	Buoyage(T)
852/2009	Zhujiangkou	Buoyage(T)
878/2009	Guangzhou Port	Buoyage(T)
955/2009	Zhujiangkou	LightBeacon(T)

957/2009	珠江口	临时设置灯浮标(临 9、10 号)
958/2009	珠江口	临时设置灯浮标(临 7 号)
959/2009	珠江口	临时设置灯浮标(临 5 号)
994/2009	北海港	敷设水下管线施工(自 2009 年 8 月 25 日起)
1069/2009	大亚湾	灯柱暂停发光(马鞭洲华德石化原油码头 2 号灯桩)
1070/2009	珠江口	灯浮标临时移位(莲花山东航道 12、14 号)
1132/2009	珠江口	灯塔临时变更(榕树头岛灯塔)
1198/2009	海口港	灯桩暂停使用(秀英港口西堤灯桩)
1404/2009	广州港	临时设置灯浮标(珠江隧道临 1-6 号)
1405/2009	广州港	临时撤除灯浮标(92 号)
202/2010	湛江港东北方	临时设置灯浮标(临 1-8 号)
204/2010	大虎水道	存在浅水深(临)
223/2010	北部湾	航道工程施工(至 2011 年 8 月 31 日止)
224/2010	北部湾	建码头施工(至 2011 年 7 月 21 日止)
376/2010	清澜港	建桥施工(至 2011 年 4 月 2 日止)
398/2010	广州港	临时灯浮标移位(临 1~4 号)
469/2010	珠海港	护岸工程施工(至 2011 年 2 月 20 日止)
557/2010	湛江港	水上施工(至 2011 年 12 月 31 日止)
588/2010	深圳港	建码头施工(至 2011 年 5 月 30 日止)
592/2010	湛江港	灯浮标变更(东海岛 Q1、Q2、Q4 号)
593/2010	湛江港	临时撤除灯浮标(Q5)
600/2010	湛江港	灯桩暂停使用(南三岛引导灯桩西前、后)
648/2010	海南岛	设置安全作业区(至 2012 年 7 月 15 日止)
676/2010	川山群岛南方	设置灯浮标(QF303)
703/2010	广州港	疏浚及吹填施工(至 2011 年 5 月 15 日止)
863/2010	珠江口	建桥施工(至 2011 年 3 月 23 日止)
864/2010	珠江口	采沙作业(至 2011 年 5 月 7 日止)
890/2010	万山群岛	清淤施工(至 2011 年 8 月 31 日止)
891/2010	深圳港	建桥施工(至 2011 年 3 月 3 日止)
894/2010	珠海港	填海作业(至 2011 年 7 月 31 日止)
895/2010	湛江港	疏浚施工(至 2011 年 3 月 31 日止)
994/2010	珠江口	采沙作业(至 2011 年 9 月 26 日止)
1019/2010	珠江口	设置灯浮标(2 号)
1020/2010	珠江口	灯桩暂停使用(2 号)
1022/2010	海南岛	航道工程施工(至 2011 年 4 月 6 日止)
1045/2010	珠江口	建桥施工(至 2011 年 8 月 5 日止)
1119/2010	湛江港	引导灯桩暂停使用(调顺岛引导灯桩前、后)

957/2009	Zhujiangkou	Buoyage(T)
958/2009	Zhujiangkou	Buoyage(T)
959/2009	Zhujiangkou	Buoyage(T)
994/2009	Beihai Port	Submarine Pipeline Laying(T)
1069/2009	Daya Bay	LightBeacon(T)
1070/2009	Zhujiangkou	Buoyage(T)
1132/2009	Zhujiangkou	Lighthouse(T)
1198/2009	Haikou Port	Lightbeacon(T)
1404/2009	Lingding Fairway	Buoyage(T)
1405/2009	Lingding Fairway	Buoyage(T)
202/2010	Zhanjiang Port Northeastwards	Buoyage(T)
204/2010	Dahu Channel	Depths(T)
223/2010	Beibu Gulf	Fairway Construction(T)
224/2010	Beibu Gulf	Pier Construction(T)
376/2010	Qinglan Port	Bridge construction(T)
398/2010	Guangzhou Port	Buoyage(T)
469/2010	Zhuhai Port	Construction(T)
557/2010	Zhanjiang Port	Works (T)
588/2010	Shenzhen Port	Pier Construction(T)
592/2010	Zhanjiang Port	Buoyage(T)
593/2010	Zhanjiang Port	Buoyage(T)
600/2010	Zhanjiang Port	LightBeacon(T)
648/2010	Hainan Island	Safety Operation Area(T)
676/2010	Chuanshan Archipelago Southwards	Buoyage(T)
703/2010	Guangzhou Port	Fuliangang Channel-Works(T)
863/2010	Zhujiangkou	Bridge construction(T)
864/2010	Zhujiangkou	Sand Fetching(T)
890/2010	Wanshan Archipelago	Dredging(T)
891/2010	Shenzhen Port	Bridge Construction(T)
894/2010	Zhuhai Port	Reclamation(T)
895/2010	Zhanjiang Port	Dredging(T)
994/2010	Zhujiangkou	Sand Fetching(T)
1019/2010	Zhujiangkou	Buoyage (T)
1020/2010	Zhujiangkou	LightBeacon(T)
1022/2010	Hainan Island	Fairway works(T)
1045/2010	Zhujiangkou	Bridge Construction(T)
1119/2010	Zhanjiang Port	Leading lights(T)

1120/2010	海南岛	吹填工程(至 2011 年 5 月 5 日止)
1121/2010	海南岛	吹填工程(至 2011 年 5 月 5 日止)
1169/2010	珠江口	建桥施工(至 2011 年 8 月 25 日止)
1170/2010	珠江口	采沙作业(至 2011 年 2 月 28 日止)
1171/2010	湛江港	疏浚施工(至 2011 年 3 月 31 日止)
1192/2010	珠江口	采沙作业(至 2011 年 2 月 28 日止)
1193/2010	珠江口	建码头施工(至 2011 年 5 月 25 日止)
1194/2010	珠江口	建码头施工(至 2011 年 3 月 25 日止)
1229/2010	珠江口	钻探施工(至 2011 年 3 月 15 日止)
29/2011	珠江口	钻探施工(至 2011 年 4 月 10 日止)
30/2011	珠江口	采沙作业(至 2011 年 3 月 16 日止)
31/2011	珠江口	吹填施工(至 2011 年 6 月 30 日止)
32/2011	湛江港	吹填施工(至 2011 年 3 月 31 日止)
33/2011	湛江港	吹填施工(至 2011 年 3 月 31 日止)
34/2011	湛江港	疏浚施工(至 2011 年 8 月 30 日止)
60/2011	珠江口	疏浚及吹填施工(至 2011 年 6 月 30 日止)
61/2011	深圳港	疏浚施工(至 2011 年 2 月 28 日止)
62/2011	深圳港	吹填施工(至 2011 年 4 月 30 日止)
63/2011	珠江口	疏浚施工(至 2011 年 3 月 25 日止)
64/2011	珠江口	吹填施工(至 2011 年 12 月 31 日止)
65/2011	珠江口	吹填施工(至 2011 年 12 月 31 日止)
83/2011	珠江口	采沙作业(至 2011 年 12 月 10 日止)
84/2011	海南岛	疏浚施工(至 2011 年 6 月 30 日止)
85/2011	琼州海峡	海底光缆检测作业(至 2011 年 3 月 31 日止)
86/2011	广州港	设置灯浮标(南沙港粮食码头临 1、2 号)
87/2011	珠江口	采沙作业(至 2011 年 3 月 31 日止)
117/2011	石碑山角	灯塔变更(石碑山灯塔)
118/2011	珠江口	建桥施工(至 2011 年 12 月 31 日止)
119/2011	深圳港	工程施工(至 2012 年 9 月 30 日止)
120/2011	珠江口	采沙作业(至 2011 年 4 月 6 日止)

1120/2010	Hainan Island	Reclamation(T)
1121/2010	Hainan Island	Reclamation(T)
1169/2010	Zhujiangkou	Bridge Construction(T)
1170/2010	Zhujiangkou	Sand Fetching(T)
1171/2010	Zhanjiang Port	Dredging(T)
1192/2010	Zhujiangkou	Sand Fetching(T)
1193/2010	Zhujiangkou	Pier Construction(T)
1194/2010	Zhujiangkou	Pier Construction(T)
1229/2010	Zhujiangkou	Drilling(T)
29/2011	Zhujiangkou	Drilling(T)
30/2011	Zhujiangkou	Sand Fetching(T)
31/2011	Zhujiangkou	Reclamation(T)
32/2011	Zhanjiang Port	Reclamation(T)
33/2011	Zhanjiang Port	Reclamation(T)
34/2011	Zhanjiang Port	Dredging(T)
60/2011	Zhujiangkou	Dredge and Reclamation(T)
61/2011	Shenzhen Port	Dredging(T)
62/2011	Shenzhen Port	Reclamation(T)
63/2011	Zhujiangkou	Dredging(T)
64/2011	Zhujiangkou	Reclamation(T)
65/2011	Zhujiangkou	Reclamation(T)
83/2011	Zhujiangkou	Sand Fetching(T)
84/2011	Hainan Island	Dredging(T)
85/2011	Qiongzhou Strait	Submarine Cable testing(T)
86/2011	Guangzhou Port	Buoyage(T)
87/2011	Zhujiangkou	Sand Fetching(T)
117/2011	Shibeishanjiao	Lighthouse(T)
118/2011	Zhujiangkou	Bridge Construction(T)
119/2011	Shenzhen Port	Construction(T)
120/2011	Zhujiangkou	Sand Fetching(T)

海区情况报告表

报告者单位及姓名

通信地址及联系电话

报告题目

地理区域

位置或范围(概位请注明)

.....

关系图号及图名

内容详述:

建议和要求

.....

.....

报告者签名:

单位盖章:

年 月 日

HYDROGRAPHIC INFORMATION REPORT SHEET

Name(s) of report sender(s)

Mailing address

Subject

Geographical area

Position or area limit ("PA" indicated if applicable)

.....

Affected chart(s)/publication(s)

Details:

Suggestion(s)/request(s)

.....

Signature :

Date:

《海区情况报告表》使用说明

一、报告内容

- 1.暗礁、浅滩、沉船等碍航物的发现及其位置、范围、深度等变化情况。
- 2.漂浮物体(如浮标、系船浮筒、大面积渔栅、未沉遇难船舶等)、异常磁区、变色海水、浪花等的发现和变化情况。
- 3.各类航行设施的增设和变化情况。
- 4.与船舶航行、系泊有关的港湾设施(如阻浪堤、海底电缆、架空电缆、码头、系船浮筒等)的设置和变动情况。
- 5.航道、锚地界线和航线等变动情况。
- 6.图上内容与实际不符等情况。

二、填写要求

- 1.测定的位置或范围应注明所使用的测量仪器、测量方法和测量时间,并注明点位坐标的坐标系统(1954北京坐标系、WGS-84坐标系)。
- 2.所报的位置,如果采用方位距离表示,应注明起算点的位置;如果是从海图上量取的,应注明所用图的图号(或图名)、版次和出版机关。
- 3.测定的障碍物、浅水深等应注明所使用的测量工具、测量方法和测量时间,并注明深度的起算面、是否经潮汐改算。
- 4.航标的高程应注明其起算面,灯高应注明是灯顶高度还是灯光中心高度。
- 5.报告表应有报告者签名并加盖单位印章。

三、备注

- 1.报告者提供的资料经核实并在《改正通告》中刊登后,我们将对报告者给予一定的奖励。
- 2.报告请寄:上海市杨浦区共青路82弄7号 上海海事局测绘处。

HYDROGRAPHIC INFORMATION REPORT SHEET

INSTRUCTIONS

1. Extent of Information to be reported:

a) Discovery or the changes in position, range, depth of uncovered reefs, shoals, wrecks or other obstructions.

b) Discovery or changes of floating objects (e.g buoys, mooring buoys, large scale fishing stakes, floating shipwrecks), magnetic anomalies, discolored water or breakers.

c) Establishments or changes of navigation facilities.

d) Establishments or changes of mooring or berthing facilities (e.g. piers, submarine cables, overhead cables, mooring buoys, breakwaters).

e) Changes in the limit of fairway, anchorages or sailing route.

f) Shortcomings in Chinese coastal port and fairway charts and other relative publications.

2. Instructions:

a) Measuring instrument, methods and time should be specified in expressing the location or scope; and the coordinate system should be indicated (1954 Beijing coordinate system or WGS-84 coordinate system).

b) When position expressed in bearing and distance, the origin should be specified; and when position expressed in latitude and longitude, the number, edition and publisher of chart referred to should be specified.

c) Measuring instrument, methods and time of the obstruction or shoal soundings should be indicated. In addition, the sounding datum and whether it makes corrections for the height of the tide should also be indicated.

d) Elevation of a navigational mark should be accompanied by the datum it referred to, and height of a light should indicate whether it refers to that of the top or that of the center.

e) The report should be signed and affix the official seal.

3. Remarks:

a) The information reported will be checked upon our receipt and then used to the best advantage which may mean inclusion in due weekly edition of CHARTS CORRECTING NOTICES. Certain amount of compensation will be given to the report senders.

b) Please send the report to Shanghai MSA Survey and Mapping Office. Address: 82 Lane 7, Gongqing Road, Yangpu District, Shanghai.