



中国沿海港口航道图

# 改正通告

第 17 期(总第 498 期)

项数(347-366)

2011 年 4 月 25 日

---

## 目 录

- (1) 索引
- (2) 改正通告
- (3) 临时通告

---

为了使中华人民共和国海事局出版的中国沿海港口航道图能够根据海区航行要素的变化得到及时、准确的补充和改正,保持中国沿海港口航道图航行要素的现势性,以保障船舶航行安全,请各有关部门和用图单位配合做好《改正通告》信息资料的收集工作,及时向我局提供与航行有关的海区变化信息以及使用中国沿海港口航道图时发现的图上内容与实际不符的情况。沿海各海事局发布的航行通告、航行警告、航标动态等信息应按所在海区分别及时抄送天津、上海、广东海事局测绘处。各有关部门和用图单位订阅《改正通告》请与天津、上海、广东海事局测绘处联系,也可直接从中国海道测绘网下载。

天津海事局测绘处 地址:天津市河西区郁江道 21 号 1 号楼 106 E-mail: hcdd@tjmsa.gov.cn

电话: (022)88112597

传真: (022)28110144 邮编: 300222

上海海事局航海图书印制中心 地址:上海市杨浦区共青路 82 弄 7 号 E-mail: gztg@shmsa.gov.cn

电话: (021)65680182

传真: (021)65680182 邮编: 200090

广东海事局测绘处 地址:广州市海珠区仑头环村东路 438 号 E-mail: hcmail@gdmsa.gov.cn

电话: (020)34084083

传真: (020)34084020 邮编: 510320

中国海道测绘网 网址: www.hydro.gov.cn

中华人民共和国海事局





# CHARTS CORRECTING NOTICES

Issue No.17(Total No.498)

Notice No. 347-366

25 April 2011

---

## CONTENTS

- I Index
- II Charts Correcting Notices
- III Temporary Notices

---

In order to keep navigation safety and make Chinese coastal port and fairway Charts modify timely and accurately, mariners are requested to inform the china MSA immediately of the discovery of new danger, or changes or defects in aids to navigation and of shortcomings in Chinese coastal port and fairway charts or publications. Copies of Navigational warning, Sailing information, and Dynamic aids condition should be send to Tianjin, shanghai and Guangdong MSA timely. Departments and mariner may contact Tianjin, shanghai and Guangdong MSA to get subscribing information. The Charts Correcting Notices can also be made through the China Hydrography Website: <http://www.hydro.gov.cn>

In addition to postal methods, the following additional communication facilities are available:

|  |  |                        |
|--|--|------------------------|
| Tianjin MSA Survey and Mapping Office:   | E-mail: <a href="mailto:hcdd@tjmsa.gov.cn">hcdd@tjmsa.gov.cn</a>     |                        |
|  | Phone: +86(0)22 88112597   | Fax: +86(0)22 28110144 |
| Shanghai MSA Survey and Mapping Office:  | E-mail: <a href="mailto:gztg@shmsa.gov.cn">gztg@shmsa.gov.cn</a>     |                        |
|  | Phone: +86(0)21 65680182   | Fax: +86(0)21 65680182 |
| Guangdong MSA Survey and Mapping Office: | E-mail: <a href="mailto:hemail@gdmsa.gov.cn">hemail@gdmsa.gov.cn</a> |                        |
|  | Phone: +86(0)20 34084083   | Fax: +86(0)20 34084020 |
| China Hydrography Website:               | Web: <a href="http://www.hydro.gov.cn">www.hydro.gov.cn</a>          |                        |

The Maritime Safety Administration of the People's Republic of China



# 说 明

一、本通告刊登的中国沿海海区航行要素变化信息以及海上施工作业信息,主要用以改正中华人民共和国海事局出版的中国沿海港口航道图,并为广大航海用户提供有关航行安全的服务信息。

二、本通告所刊登的信息,主要来源于海事管理部门发布的航行通告、航行警告、航标动态以及海事测绘成果,航运、航道、海洋、港务、渔政等部门正式发布或提供的相关信息作为其补充来源。

三、本通告所刊登的信息内容包括改正通告、临时通告、航行公告三类:

(一)改正通告的信息内容用以改正其所列关系图幅的图上航行要素,关系图幅的图号后小括号内的数字表示该图只改正本项内容中的某几个小项,图号后中括号内的数字表示涉及该图前一次改正的通告的年份和项号。

(二)临时通告的信息内容包括航行要素的临时性设置、撤销、变更、划定等信息和海上施工作业信息,其一般不改正所涉及的沿海港口航道图,列出关系图幅的图号,主要为航海用户获取相关航行安全信息提供方便。

(三)航行公告的信息内容包括航行规章、航法的实施、废除、变更信息,航海图书的出版、改版、作废信息以及沿海港口航道图覆盖范围之外相关航行要素的设置、撤销、变更、划定等信息,其不涉及沿海港口航道图的改正,主要为航海用户提供航海信息服务。

四、本通告所标注的位置坐标采用 2000 国家大地坐标系,其航海用途等同于 WGS-84 世界大地坐标系;深度基准采用理论最低潮面;高程采用 1985 国家高程基准;方位采用真方位,其中航标导航线和光弧的方位系指海上视航标的真方位;灯塔和灯桩的灯光中心高度以平均大潮高潮面为基准。

五、本通告所使用的图式符号参照《中国海图图式 GB12319-1998》绘制。

六、本通告所使用的计量单位为国际标准计量单位,并用符号和英文字母代替汉字:度( $^{\circ}$ )、分( $'$ )、秒( $''$ )、海里(M)、千米(km)、米(m)。

## Explanatory Notes

1. The notices which publish the information about essential changing feature of Chinese coastal sea area and works at sea, is mainly used to correct the Chinese coastal port and fairway Charts and offer navigation safety information for mariners.
2. The information published in the notice origins from the marine information, the navigational warning, aids dynamics as well as the hydrographic achievements, which are issued by Maritime Administration. The additional source comes from shipping, fairway, sea, harbor affairs, and fishing politics department.
3. The Notices include the Charts Correcting Notices, the Temporary Notices and Sailing Bulletin.
  - a) The Charts Correcting Notices is used for user to correct related Chinese coastal port and fairway Charts. The number in parentheses behind the Chart No. indicates that only parts of the notices related to this chart. The number in square bracket illustrated the previous update notice information.
  - b) The Temporary Notices published for the temporary establishment, cancellation, variation as well as works at sea. The Chart No. lists for user's convenience when mariners look up for the details.
  - c) Sailing Bulletin announces rules and regulations of navigation, the edition and printing of publications, and navigation essential factor beyond the range of the Chinese coastal port and fairway Charts. It is not used to correct the Charts.
4. Geographical positions refer to the horizontal datum of the current edition of each affected chart. The 2000 national geodetic coordinate system which we adopt equals to WGS -84 world geodetic coordinate system in usage. The sounding datum refers to the level of Lowest Astronomical Tide and the elevation uses 1985 national vertical datum. Bearings are true reckoned clockwise from 000° to 359°. Those relating to lights are from seaward. The height of the lighthouse or light beacon is referred to Mean High Water Springs.
5. Symbols referred to are those shown on "Symbols, abbreviations and terms used on Chinese Chart GB12319-1998".
6. The unit in the notices complies with the international standard unit of measurement, with the Chinese characters replaced by symbol and alphabet, such as degrees (°), minutes (') and seconds ("), meters (m), kilometers (km) or nautical miles (M).

# 索引

## INDEX

### 1、地理区域索引

#### GEOGRAPHICAL INDEX

---

|                       |                       |                   |
|-----------------------|-----------------------|-------------------|
| 渤海<br>BOHAI SEA       | 潍坊港<br>Weifang Port   | (349)、(350)、(351) |
| 东海<br>EAST CHINA SEA  | 长江口<br>Changjiangkou  | (357)             |
|                       | 温州港<br>Wenzhou Port   | (352)             |
|                       | 湄州湾<br>Meizhou Bay    | (358)             |
|                       | 石狮<br>Shishi          | (359)             |
| 南海<br>SOUTH CHINA SEA | 珠江口<br>Zhujiangkou    | (360)、(361)、(362) |
|                       | 珠海港<br>Zhuhai Port    | (363)、(364)       |
|                       | 东平港<br>Dongping Port  | (353)             |
|                       | 北津港<br>Beijin Port    | (354)、(355)       |
|                       | 湛江港<br>Zhanjiang Port | (356)、(365)       |
|                       | 海南岛<br>Hainan Island  | (366)             |
|                       | 新图补改                  | (347)、(348)       |





# 改正通告

## Charts Correcting Notices

### 347.新图补改:

在 37°37'07".5N、120°06'30".0E 处加注“浅水区,水深 5m 至 9m 不等”。

Insert “浅水区,水深 5m 至 9m 不等” in position 37°37'07".5N、120°06'30".0E.

图 号 34122〔2011-〕

Chart 34122〔2011-〕

### 348.新图补改:

用光缆符号连接下列各点:

Use cable line joining the following positions:

(1)31°26'46".6N、121°53'06".2E

(2)31°25'36".0N、121°53'32".9E

(3)31°24'21".7N、121°54'01".0E

(4)31°23'58".1N、121°54'30".2E

(5)31°23'53".8N、121°54'38".7E

(6)31°23'12".3N、121°57'54".6E

(7)31°22'46".6N、122°00'00".0E

(8)31°22'46".1N、122°00'02".2E

(9)31°22'42".6N、122°01'50".9E

(10)31°22'40".5N、122°02'30".0E

(11)31°22'38".4N、122°03'07".6E

(12)31°22'29".0N、122°04'29".0E

(13)31°22'27".2N、122°04'48".0E

(14)31°22'21".5N、122°05'47".5E

(15)31°22'05".6N、122°09'51".8E

(16)31°21'47".9N、122°14'17".6E

(17)31°20'56".4N、122°21'00".0E

(18)31°20'39".1N、122°23'14".6E

(19)31°20'34".7N、122°28'15".6E

(20)31°20'34".2N、122°35'00".0E

图 号 44131(10~17)〔2011-257〕 44132(1~13)〔2010-661〕 44173(2~20)〔2011- 〕












Chart 44174(1~7)〔2011- 〕

### 349.渤海 潍坊港——设置灯浮标

Bohai Sea – Weifang Port – Buoyage

在下列位置处加绘灯浮标:

Buoyage have been set up in the following positions:

| 名称<br>Name       | 位置<br>Position             | 内容<br>Characteristic  |
|------------------|----------------------------|---|
| (1)潍坊港 16 号灯浮标   | 37°17'14".2N、119°13'57".7E |  闪(2)红 6s   |
| (2)潍坊港 18 号灯浮标   | 37°16'44".4N、119°13'17".7E |  闪(3)红 10s  |
| (3)潍坊港 20 号灯浮标   | 37°16'14".6N、119°12'37".6E |  闪红 4s      |
| (4)潍坊港 22 号灯浮标   | 37°15'44".8N、119°11'57".6E |  闪(2)红 6s   |
| (5)潍坊港 24 号灯浮标   | 37°15'21".6N、119°11'26".5E |  闪(3)红 10s  |
| (6)潍坊港 26 号灯浮标   | 37°15'03".2N、119°10'48".1E |  闪红 4s      |
| (7)潍坊港 201 号灯浮标  | 37°15'00".8N、119°11'12".5E |  闪(2)绿 6s   |
| (8)潍坊港 203 号灯浮标  | 37°14'50".8N、119°11'19".4E |  闪绿 4s      |
| (9) 潍坊港 205 号灯浮标 | 37°14'44".4N、119°11'20".8E |  闪(3)绿 10s  |
| (10)潍坊港 207 号灯浮标 | 37°14'37".5N、119°11'17".4E |  闪绿 4s     |
| (11)潍坊港 209 号灯浮标 | 37°14'33".3N、119°11'15".3E |  闪(2)绿 6s |

备注:冰标换为灯浮标

图 号 31501〔2011-122〕

Chart 31501〔2011-122〕

资料来源 津 2011 年标通 17 字号、津 2010 年标通 72 字号






Source Tianjin Aids 17、72/2011















### 350.渤海 潍坊港——灯浮标变更

Bohai Sea – Weifang Port – Buoyage

潍坊港下列灯浮标调整:

Move the following light-buoy to new positions or change the characteristics:

| 名称<br>Name | 原位置<br>Former Position     | 新位置<br>New position        | 内容<br>Characteristic  |
|------------|----------------------------|----------------------------|---|
| (1)潍坊港 1 号 | 37°19'13".9N、119°16'39".3E | 37°20'50".5N、119°18'38".5E |  快绿        |
| (2)潍坊港 2 号 | 37°19'08".7N、119°16'43".3E | 37°20'46".4N、119°18'43".2E |  快红        |
| (3)潍坊港 3 号 | 37°18'40".1N、119°15'31".2E | 37°20'19".8N、119°17'57".2E |  闪(2)绿 6s  |
| (4)潍坊港 4 号 | 37°18'35".0N、119°15'34".8E | 37°20'15".7N、119°18'01".9E |  闪(2)红 6s  |
| (5)潍坊港 5 号 | 37°18'17".5N、119°14'45".4E | 37°19'49".1N、119°17'15".8E |  闪(3)绿 10s |

|               |                            |                            |   |
|---------------|----------------------------|----------------------------|---|
| (6) 潍坊港 6 号   | 37°18'12".3N、119°14'49".4E | 37°19'45".0N、119°17'20".5E |  闪(3)红 10s |
| (7) 潍坊港 7 号   | 37°17'41".2N、119°13'56".4E | 37°19'18".6N、119°16'34".2E |  闪绿 4s     |
| (8) 潍坊港 8 号   | 37°17'36".6N、119°14'01".6E | 37°19'14".1N、119°16'39".5E |  闪红 4s     |
| (9) 潍坊港 9 号   | 37°17'05".1N、119°13'08".0E | 37°18'47".9N、119°15'52".9E |  闪(2)绿 6s  |
| (10) 潍坊港 10 号 | 37°17'00".6N、119°13'13".2E | 37°18'43".4N、119°15'58".1E |  闪(2)红 6s  |
| (11) 潍坊港 11 号 | 37°16'29".1N、119°12'19".6E | 37°18'17".8N、119°15'13".1E |  闪(3)绿 10s |
| (12) 潍坊港 12 号 | 37°16'24".6N、119°12'24".8E | 37°18'13".8N、119°15'17".8E |  闪(3)红 10s |
| (13) 潍坊港 13 号 | 37°15'53".0N、119°11'31".2E | 37°17'48".0N、119°14'33".0E |  闪绿 4s     |
| (14) 潍坊港 14 号 | 37°15'48".5N、119°11'36".4E | 37°17'44".0N、119°14'37".7E |  闪红 4s     |
| (15) 潍坊港 15 号 | 37°15'10".9N、119°11'15".7E | 37°17'18".3N、119°13'53".0E |  闪(2)绿 6s  |
| (16) 潍坊港 17 号 | 37°14'50".8N、119°11'19".4E | 37°16'48".4N、119°13'13".0E |  闪(3)绿 10s |
| (17) 潍坊港 19 号 | 37°14'44".4N、119°11'20".9E | 37°16'18".6N、119°12'33".0E |  闪绿 4s     |
| (18) 潍坊港 21 号 | 37°14'37".5N、119°11'17".4E | 37°15'48".8N、119°11'52".9E |  闪(2)绿 6s  |
| (19) 潍坊港 23 号 | 37°14'33".3N、119°11'15".3E | 37°15'19".0N、119°11'12".9E |  闪(3)绿 10s |

备注:冰标换为灯浮标

图 号 31501〔2011-349〕

Chart 31501〔2011-349〕

资料来源 津 2011 年标通 17 字号、津 2010 年标通 72 字号

Source Tianjin Aids 17、72/2011

### 351. 渤海 潍坊港——撤除灯浮标

Bohai Sea – Weifang Port – Buoyage

删除下列位置处的灯浮标符号及注记:

The following light-buoys and associated sectors have been deleted:

| 名称               | 位置                         |
|------------------|----------------------------|
| Name             | Position                   |
| (1) 潍坊港 1-1 号灯浮标 | 37°18'57".7N、119°16'06".4E |
| (2) 潍坊港 2-1 号灯浮标 | 37°18'52".5N、119°16'10".7E |
| (3) 潍坊港 0 号灯浮标   | 37°19'30".1N、119°17'12".1E |

图 号 31501〔2011-350〕

Chart 31501〔2011-350〕

资料来源 津 2010 年标通 72 字号

Source Tianjin Aids 72/2011

352.东海 温州港 瓯江——设置灯桩

East China Sea – Wenzhou Port – Oujiang – Light Beacon

在下列位置处加绘灯桩:

Insert lightbeacon in the following positions:



| 名称             | 位置                         | 内容  |
|----------------|----------------------------|---|
| Name           | Position                   | Characteristic  |
| (1) 跨江大桥 3 号灯桩 | 28°01'39".1N、120°40'42".8E |  闪(3)红 10s9.2m4M(同闪) |
| (2) 跨江大桥 4 号灯桩 | 28°01'39".2N、120°40'42".7E |  闪(3)红 10s9.2m4M(同闪) |

图 号 55123〔2011-313〕

Chart 55123〔2011-313〕

资料来源 沪 2011 年航标字 037 号

Source Shanghai Aids 037/2011

353.南海 东平港——设置灯桩

South China Sea – Dongping Port – Lightbeacon

在 21°42'42".2N、112°12'53".3E 处加绘孤立危险物标“ 闪(2)5s9m2.6M ”。

Insert " 闪(2)5s9m2.6M " in position 21°42'42".2N,112°12'53".3E.

图 号 80706〔2011-213〕 81002〔2011-281〕 3314〔2011-337〕

Chart 80706〔2011-213〕 81002〔2011-281〕 3314〔2011-337〕

资料来源 粤阳航通告(2011)4 号

Source Yangjiang Navigation Notice 4/2011

354.南海 北津港——灯浮标变更

South China Sea – Beijin Port – Buoyage

下列位置处的灯浮标移位,并改变编号:

Move the following light buoys and amend numbers:

| 原编号           | 新编号        | 原位置                        | 新位置                        |
|---------------|------------|----------------------------|----------------------------|
| Former Number | New Number | Former Position            | New Position               |
| (1) 6         | 7          | 21°47'07".4N、112°02'26".9E | 21°47'13".2N、112°02'16".1E |
| (2) 7         | 9          | 21°47'28".6N、112°01'08".9E | 21°47'29".7N、112°01'09".5E |

图 号 81002〔2011-353〕(图上不改)

Chart 81002〔2011-353〕(With chart unchanged)

资料来源 航海通告 2011-(13)-359

Source NTM 2011-(13)-359

355.南海 北津港——设置灯浮标

South China Sea - Beijin Por - Buoyage

在下列位置处加绘灯浮标:

Lighted buoys have been set up as follows:









| 名称<br>Name     | 位置<br>Position             | 内容<br>Characteristics   |
|----------------|----------------------------|---|
| (1)北津港 4-1 号灯浮 | 21°46'07".3N、112°03'45".3E | (4-1)  闪红 4s |
| (2)北津港 5-1 号灯浮 | 21°46'40".9N、112°03'28".1E | (5-1)  闪绿 4s |
| (3)北津港 6 号灯浮   | 21°47'05".6N、112°02'50".4E | (6)  闪绿 4s   |
| (4)北津港 6-1 号灯浮 | 21°47'01".1N、112°02'49".6E | (6-1)  闪红 4s |
| (5)北津港 7-1 号灯浮 | 21°47'08".3N、112°02'14".3E | (7-1)  闪红 4s |
| (6)北津港 8 号灯浮   | 21°47'15".7N、112°01'37".4E | (8)  闪红 4s   |
| (7)北津港 8-1 号灯浮 | 21°47'20".3N、112°01'36".6E | (8-1)  闪绿 4s |
| (8)北津港 9-1 号灯浮 | 21°47'21".1N、112°01'08".1E | (9-1)  闪红 4s |

图 号 81002〔2011-354〕(图上不改)


Chart 81002〔2011-354〕(With chart unchanged)

资料来源 航海通告 2011-(13)-359

Source NTM 2011-(13)-359

356.南海 湛江港——设置 AIS 虚拟航标

South China Sea - Zhanjiang Port - Virtual AIS

在 21°05'22".4N、110°27'01".2E 沉船处加绘“ V-AIS ”。

Insert " V-AIS " in position 21°05'22".4N,110°27'01".2E.

图 号 88103〔2011-318〕 88105〔2011-318〕

Chart 88103〔2011-318〕 88105〔2011-318〕

资料来源 粤航警 20110088 号

Source Guangdong Navigation Warning 0088/2011

# 临时通告

## Temporary Notices

### 357.东海 长江口——疏浚作业(临)

East China Sea – Changjiangkou – Dredging(T)

自 2011 年 4 月 9 日至 9 月 30 日,在长江口宝山南航道及附近航道,即自罗泾港区上游钢杂码头起至 74 号灯浮,自罗泾港区码头前沿 60 米向外至宝山南航道北边线之间,不足 12.4 米的航道水域内,进行疏浚作业。

From 9 April to 30 August 2011, dredging is in progress in south baoshan fairway.

作业船舶按规定显示信号,加强 VHF06 频道守听、联络;航行船舶距作业船舶外 100 米缓速通过。

Operating vessel is showing signals and keeping watch on VHF Ch.06. Vessels are required to keep 100m from the working area and pass-by slowly.

图 号 44001 44126 44174

Chart 44001 44126 44174

资料来源 沪海航(2011)38 号

Source Shanghai Navigation Notice 38/2011

### 358.东海 湄州湾 秀屿港区——泊位工程作业(临)

East China Sea – Meizhou Bay – Xiuyu Harbour – Berth Construction(T)

自 2011 年 4 月 25 日至 2012 年 2 月 26 日,在以下四点连线水域内,进行湄州湾秀屿港区 2、3 号泊位工程施工作业:

From 25 April 2011 to 26 February 2012, berth construction is in progress within an area bounded by the following positions:

(1)25°13'00"N,118°59'00"E

(2)25°12'50"N,118°59'14"E

(3)25°12'55"N,118°58'56"E

(4)25°12'45"N,118°59'10"E

施工船舶按规定显示信号,保持 VHF16 及 VHF12 频道收听;过往船舶应加强了望,以策安全。

Operating vessel is showing signals and keeping watch on VHF Ch.16&12. Mariners are advised to navigate with caution.

图 号 60601 60602 60611

Chart 60601 60602 60611

资料来源 闽海事莆航(2011)3 号

Source Putian Navigation Notice 3/2011

359.东海 石狮——回填作业(临)

East China Sea – Shishi – Backfilling Works (T)

自 2011 年 4 月 21 日至 7 月 11 日,在以下四点连线水域内,进行石狮市锦尚湾华锦通用码头工程陆域回填作业:

From 21 April to 11 July 2011, backfilling work is in progress within an area bounded by the following positions:

(1)24°42'56".0N、118°44'16".0E

(2)24°43'03".0N、118°44'23".5E

(3)24°43'07".2N、118°44'19".0E

(4)24°43'00".3N、118°44'11".4E

作业船舶应按规定显示信号;加强值班、瞭望并保持 VHF 16 及 VHF10 频道守听。过往船舶应加强了望,以策安全。

Operating vessel is showing signals and keeping watch on VHF Ch.16&10. Mariners are advised to navigate with caution.

图 号 60711

Chart 60711

资料来源 闽海事泉航告(2011)15 号

Source Quanzhou Navigation Notice 15/2011

360.南海 珠江口 矾石水道——采沙作业(临)

South China Sea – Zhujiangkou – Fanshi Channel – Sand Fetching(T)

自 2011 年 4 月 4 日至 2012 年 4 月 1 日,在珠江口矾石水道,即以下四点依次连线所围成的水域范围内进行采沙作业:

From 4 April 2011 to 1 April 2012, sand fetching is taking place in Fanshi channel within an area bounded by the following positions:

(1)22°31'38"N、113°48'45"E

(2)22°31'37"N、113°48'30"E

(3)22°30'52"N、113°48'46"E

(4)22°30'54"N、113°49'05"E

作业船舶均按规定显示信号,并保持 VHF16 频道守听;航经附近的船舶应加强了望,注意避让。

Operating vessels are showing signals and keeping watch on VHF Ch.16. Mariners are advised to navigate with caution in the above area.

图 号 80505 80506 80801 80832 80833 84226

Chart 80505 80506 80801 80832 80833 84226

资料来源 深海事航字(2011)27 号

Source Shenzhen Navigation Notice 27/2011

### 361.南海 珠江口 矾石水道——采沙作业(临)

South China Sea – Zhujiangkou – Fanshi Channel – Sand Fetching(T)

自 2011 年 3 月 28 日至 2012 年 3 月 22 日,在珠江口矾石水道,即以下三点依次连线所围成的水域范围内进行采沙作业:

From 28 March 2011 to 22 March 2012, sand fetching is taking place in Fanshi channel within an area bounded by the following positions:

(1)22°33'40"N、113°45'04"E

(2)22°34'05"N、113°45'52"E

(3)22°33'12"N、113°45'18"E

作业船舶按规定显示信号,并保持 VHF16 频道守听;航经附近的船舶应加强了望,注意避让。

Operating vessel is showing signals and keeping watch on VHF Ch.16. Mariners are advised to navigate with caution in the above area.

图 号 80801 80832 80833 84226

Chart 80801 80832 80833 84226

资料来源 深海事航字(2011)20 号

Source Shenzhen Navigation Notice 20/2011

### 362.南海 珠江口 伶仃航道——采沙作业(临)

South China Sea – Zhujiangkou – Lingding Fairway – Sand Fetching(T)

自 2011 年 4 月 13 日至 7 月 13 日,在伶仃航道 35 号灯浮以东,即以下四点依次连线所围成的水域范围内进行采沙作业:

From 13 April to 13 July 2011, sand fetching is taking place within an area bounded by the following positions:

(1)22°35'17".0N、113°44'38".1E

(2)22°35'17".0N、113°44'56".1E

(3)22°34'35".0N、113°45'14".1E

(4)22°34'35".0N、113°44'56".1E

作业船舶均按规定显示信号,所抛的首尾锚均设有锚标;过往船舶驶经时应加强了望,以策安全。

Operating vessels are showing signals and anchoring. Mariners are advised to navigate with caution in the above area.

图 号 80801 80832 80833 84226 84230

Chart 80801 80832 80833 84226 84230

资料来源 穗航通(2011)87 号

Source Guangzhou Navigation Notice 87/2011



### 363.南海 珠海港 高栏港区——码头工程(临)

South China Sea – Zhuhai Port – Gaolan Harbour – Pier construction(T)

自 2011 年 4 月 3 日至 12 月 30 日,在珠海港高栏港区南水作业区,即以下四点依次连线所围成的水域范围内进行干散货码头桩基与上部结构工程施工:

From 3 April to 30 December 2011, pier construction is taking place within an area bounded by the following positions:

(1)21°57'10"N、113°11'30"E

(2)21°57'35"N、113°12'12"E

(3)21°57'11"N、113°12'40"E

(4)21°56'43"N、113°11'49"E

施工船舶均按规定显示信号,并保持 VHF16 频道守听;航经附近的船舶应加强了望,注意避让。

Operating vessels are showing signals and keeping watch on VHF Ch.16. Mariners are advised to navigate with caution in the above area.

图 号 80841 84301

Chart 80841 84301

资料来源 珠航通(2011)034 号

Source Zhuhai Navigation Notice 034/2011

### 364.南海 珠海港 高栏港区——航道工程施工(临)

South China Sea – Zhuhai Port – Gaolan Harbour – Construction(T)

自 2011 年 3 月 31 日至 10 月 31 日,在珠海港高栏港区南水作业区二港池水域,进行通航水域工程施工;施工船舶均按规定显示信号,并保持 VHF16 频道守听;航经作业水域及附近的船舶应加强了望,谨慎驾驶,以策安全。

From 31 March to 30 October 2011, construction is taking place in operating area of Nanshui. Operating vessels are showing signals and keeping watch on VHF Ch.16. Mariners are advised to navigate with caution in the above area.

资料来源 珠航通(2011)031 号

Source Zhuhai Navigation Notice 031/2011

### 365.南海 湛江港 霞山港区——疏浚施工(临)

South China Sea – Zhanjiang Port – Xiashan Harbour – Dredging(T)

自 2011 年 4 月 7 日至 6 月 30 日,昼夜在湛江港新建油码头南侧,即以下六点依次连线所围成的水域范围内进行湛江霞山港区散货码头工程疏浚施工:

From 7 April to 30 June 2011, dredging is taking place day and night within an area bounded by the following positions:

- (1) 21°08'50"N、110°24'18"E
- (2) 21°08'22"N、110°23'47"E
- (3) 21°07'54"N、110°24'07"E
- (4) 21°07'53"N、110°24'46"E
- (5) 21°08'05"N、110°24'36"E
- (6) 21°08'35"N、110°24'34"E

施工船舶均按规定显示信号。与施工作业无关的船舶不得进入施工作业区。

Operating vessels are showing signals. Vessels are not permitted to enter the above area.

图 号 88103 88107

Chart 88103 88107

资料来源 湛航通字 2011007 号

Source Zhanjiang Navigation Notice 007/2011

### 366.南海 海南岛 石梅湾附近——工程施工(临)

South China Sea – Hainan Island – Approaches to Shimei Bay – Construction(T)

自 2011 年 4 月 1 日至 2012 年 10 月 30 日,在石梅湾附近,即以下四点依次连线所围成的水域范围内进行游艇会开发项目码头及防波堤工程施工:

From 1 April 2011 to 30 October 2012, construction is taking place within an area bounded by the following positions:

- (1) 18°38'56".1N、110°14'38".6E
- (2) 18°38'52".2N、110°14'54".5E
- (3) 18°39'06".3N、110°15'01".4E
- (4) 18°39'17".5N、110°14'53".9E

施工船舶均按规定显示信号,并保持 VHF16 频道守听;无关船舶不得进入施工范围,航经附近的船舶应加强了望,注意避让。

Operating vessels are showing signals and keeping watch on VHF Ch.16. Vessels are not permitted to enter the above area. Mariners are advised to navigate with caution in the above area.

图 号 00503

Chart 00503

资料来源 琼海事航字(2011)16 号

Source Hainan Navigation Notice 16/2011

## 有效临时通告索引

### (1)渤海

|           |       |  |
|-----------|-------|--|
| 173/2005  | 京唐港   | 设置灯标(散装纯碱泊位)   |
| 276/2005  | 锦州港   | 航标变更(11号灯浮标、12号活节式灯桩)                                  |
| 298/2005  | 锦州港   | 灯浮标移位(1、4、6、7、8、9、10号灯浮标,2、3、5号活节式灯桩)                  |
| 300/2005  | 秦皇岛港  | 增改抛泥区及灯浮标(临)   |
| 337/2005  | 锦州港   | 灯浮标变更(撤除3号、504、506、508号,502号移位,设置505号)                 |
| 399/2005  | 龙口港   | 灯浮标移位(龙口港8~16号灯浮标(9、11、13、15号已恢复原位))                   |
| 421/2005  | 京唐港   | 灯浮标变更(设置东方位标)  |
| 471/2005  | 秦皇岛港  | 灯浮标变更(秦皇岛港K3、(K4已撤除),新设秦皇岛港K5)                         |
| 440/2006  | 秦皇岛港  | 水深变更(临)  |
| 619/2006  | 旅顺新港  | 灯浮标临时移位(1号、2号、3号、4号)                                   |
| 620/2006  | 锦州港   | 临时撤除灯浮标(301号、302号)                                     |
| 721/2006  | 栾家口港  | 灯浮标临时移位(13号)   |
| 754/2006  | 渤海海峡  | 灯浮标临时移位(登州6号)  |
| 851/2006  | 渤海海峡  | 划定安全区(临)   |
| 639/2007  | 黄骅港   | 临时调整灯浮标(调整A1、A3、A5、1、3、5、7、9、11、13、15、17、19、21号、设警戒灯桩) |
| 763/2007  | 黄骅港   | 水深通告(临)  |
| 870/2008  | 天津港   | 布设沉管(临)  |
| 28/2009   | 营口港   | 设置AIS虚拟航标(“新明发17”沉船标)                                  |
| 30/2009   | 营口港   | 禁航水域变更(临)  |
| 886/2009  | 营口港   | 临时设置灯浮标(仙人岛施工区1号)                                      |
| 1341/2009 | 营口港   | 设置临时灯浮标(鲅鱼圈外防波堤1号、2号)                                  |
| 280/2010  | 营口港   | 临时撤除灯浮标(鲅鱼圈3、5、7、9、11、13、15、19、21、24、25、28)            |
| 281/2010  | 葫芦岛港  | 临时撤除灯浮标(葫芦岛港1、3、5、7、9、11、13、15、16)                     |
| 383/2010  | 天津港   | 临时设置灯浮标(防波堤RT施工区、新港L1、L2、L3)                           |
| 614/2010  | 渤海湾东部 | 设置灯浮标(潮位测量1~4号)  |
| 1105/2010 | 营口港   | 撤除灯浮标(方舟020沉船孤立危险物标、盖洲滩内、驳载锚地、盖洲滩东南咀)                  |
| 1107/2010 | 莱州港   | 工程作业(至2011年4月30日止)                                     |
| 1179/2010 | 大连港   | 冬季换标(临)  |
| 1217/2010 | 辽东湾   | 地震采集(至2011年12月8日止)                                     |
| 1219/2010 | 辽东湾北部 | 灯浮标变更(盘锦港荣兴港区1~7号冰标)                                   |
| 18/2011   | 龙口港   | 工程作业(至2011年6月30日止)                                     |
| 19/2011   | 莱州港   | 航道工程(至2011年4月30日止)                                     |

## INDEX OF TEMPORARY NOTICES IN FORCE

### (1)China Bohai Sea

|           |                       |                                |
|-----------|-----------------------|--------------------------------|
| 173/2005  | Jingtang Port         | Buoyage(T)                     |
| 276/2005  | Jinzhou Port          | Navigation mark(T)             |
| 298/2005  | Jinzhou Port          | Buoyage(T)                     |
| 300/2005  | Qinhuangdao Port      | Dumping ground and Buoyage(T)  |
| 337/2005  | Jinzhou Port          | Buoyage(T)                     |
| 399/2005  | Longkou Port          | Buoyage(T)                     |
| 421/2005  | Jingtang Port         | Buoyage(T)                     |
| 471/2005  | Qinhuangdao Port      | Buoyage(T)                     |
| 440/2006  | Qinhuangdao Port      | Depth(T)                       |
| 619/2006  | Lvshun new Port       | Buoyage(T)                     |
| 620/2006  | Jinzhou Port          | Buoyage(T)                     |
| 721/2006  | Luanjiakou Port       | Buoyage(T)                     |
| 754/2006  | Bohai Strait          | Buoyage(T)                     |
| 851/2006  | Bohai Strait          | Safety and Security Zone(T)    |
| 639/2007  | Huanghua Port         | Buoyage(T)                     |
| 763/2007  | Huanghua Port         | Depth Notices (T)              |
| 870/2008  | Tianjin Port          | Pipe Layout(T)                 |
| 28/2009   | Yingkou Port          | AIS Virtual Navigation Mark(T) |
| 30/2009   | Yingkou Port          | Prohibited Area(T)             |
| 886/2009  | Yingkou Port          | Buoyage(T)                     |
| 1341/2009 | Yingkou Port          | Buoyage(T)                     |
| 280/2010  | Yingkou Port          | Buoyage(T)                     |
| 281/2010  | Huludao Port          | Buoyage(T)                     |
| 383/2010  | Tianjin Port          | Buoyage(T)                     |
| 614/2010  | Bohai Gulf East       | Buoyage(T)                     |
| 1105/2010 | Yingkou Port          | Buoyage(T)                     |
| 1107/2010 | Laizhou Port          | Works(T)                       |
| 1179/2010 | Dalian Port           | Winter Buoyage(T)              |
| 1217/2010 | Liaodong bay          | Data Collectio(T)              |
| 1219/2010 | Liaodongwan northward | Buoyage(T)                     |
| 18/2011   | Longkou Port          | Works(T)                       |
| 19/2011   | Laizhou Port          | Works(T)                       |

|          |     |                           |
|----------|-----|---------------------------|
| 20/2011  | 烟台港 | 疏浚工程(至 2011 年 4 月 30 日止)  |
| 41/2011  | 天津港 | 围海工程(至 2011 年 5 月 22 日止)  |
| 42/2011  | 天津港 | 工程施工(至 2011 年 5 月 21 日止)  |
| 43/2011  | 天津港 | 挖泥施工(至 2011 年 4 月 30 日止)  |
| 44/2011  | 天津港 | 工程施工(至 2011 年 5 月 25 日止)  |
| 73/2011  | 潍坊港 | 冬季换标(临)                   |
| 284/2011 | 天津港 | 临时设置灯浮标(南港工业区东、南防波堤)      |
| 319/2011 | 营口港 | 疏浚施工(至 2011 年 7 月 30 日止)  |
| 320/2011 | 营口港 | 疏浚施工(至 2011 年 11 月 30 日止) |

## (2) 黄海

|           |       |  |
|-----------|-------|--|
| 47/1993   | 大连港   | 存在障碍物  |
| 19/1998   | 连云港   | 划定养殖区(3 区、4 区)                                       |
| 98/2002   | 青岛港   | 灯浮标变更(临 1)   |
| 99/2002   | 青岛港   | 设置灯浮标(临 2)   |
| 153/2002  | 青岛港   | 灯浮标变更(设置 33A 号、33 号移位)                               |
| 64/2004   | 青岛港   | 灯浮标移位(青岛港 45 号)                                      |
| 287/2004  | 日照港   | 设置及调整灯浮标(煤码头航道 1 号、2 号[31 号、33 号、界 1、界 2、L3、L4 已调整]) |
| 373/2004  | 青岛港   | 设置灯浮标(206 号、210 号、211 号、212 号、213 号)                 |
| 620/2004  | 岚山港   | 设置灯浮标(临 1)   |
| 56/2005   | 日照港   | 设置灯浮标(L5 号[39 号、42 号、44 号、46 号已撤除])                  |
| 125/2005  | 岚山港   | 船舶锚泊管理(临)  |
| 195/2005  | 青岛港   | 灯浮标移位(L1 号)  |
| 196/2005  | 青岛港   | 设置灯浮标(L2 号、L3 号)                                     |
| 389/2006  | 烟台港   | 临时撤除灯浮标(43 号、边界 2 号)                                 |
| 686/2006  | 岚山港   | 划定沉箱存放水域(临)  |
| 108/2008  | 鸭绿江航道 | 冬季航标调整(临)  |
| 133/2008  | 威海港   | 临时设置灯浮标(威海新港 10~13 号)                                |
| 391/2008  | 青岛港   | 划定引航员登轮点(临)  |
| 1095/2008 | 江苏沿海  | 临时设置灯浮标(云沉 8、云沉 9 号)                                 |
| 1096/2008 | 江苏沿海  | 设置虚拟航标(锦宏 69 沉)[已移位]                                 |
| 70/2010   | 日照港   | 设置临时航道锚地   |
| 500/2010  | 连云港港  | 灯浮标临时移位(103 号)                                       |
| 501/2010  | 连云港港  | 划定临时航道(老港区临时航道)                                      |
| 502/2010  | 江苏沿海  | 新建测风塔(临)   |
| 553/2010  | 大连港附近 | 存在沉船(盛洲 5 号、上源 9 号)                                  |
| 582/2010  | 烟台港   | 设置灯桩(西港区液体化工码头临时灯桩)                                  |

|          |              |                   |
|----------|--------------|-------------------|
| 20/2011  | Yantai Port  | Dredging(T)       |
| 41/2011  | Tianjin Port | Works(T)          |
| 42/2011  | Tianjin Port | Works(T)          |
| 43/2011  | Tianjin Port | Dredging(T)       |
| 44/2011  | Tianjin Port | Works(T)          |
| 73/2011  | Weifang Port | Winter Buoyage(T) |
| 284/2011 | Tianjin Port | Buoyage(T)        |
| 319/2011 | Yingkou Port | Dredging(T)       |
| 320/2011 | Yingkou Port | Dredging(T)       |

(2) Yellow Sea

|           |                      |                                  |
|-----------|----------------------|----------------------------------|
| 47/1993   | Dalian Port          | Obstruction(T)                   |
| 19/1998   | Lianyungang          | Cultivation Area(T)              |
| 98/2002   | Qingdao Port         | Buoyage(T)                       |
| 99/2002   | Qingdao Port         | Buoyage(T)                       |
| 153/2002  | Qingdao Port         | Buoyage(T)                       |
| 64/2004   | Qingdao Port         | Buoyage(T)                       |
| 287/2004  | Rizhao Port          | Buoyage(T)                       |
| 373/2004  | Qingdao Port         | Buoyage(T)                       |
| 620/2004  | Lanshan Port         | Buoyage(T)                       |
| 56/2005   | Rizhao Port          | Buoyage(T)                       |
| 125/2005  | Lanshan Port         | Anchorage(T)                     |
| 195/2005  | Qingdao Port         | Buoyage(T)                       |
| 196/2005  | Qingdao Port         | Buoyage(T)                       |
| 389/2006  | Yantai Port          | Buoyage(T)                       |
| 686/2006  | Lanshan Port         | Caisson Area(T)                  |
| 108/2008  | Yalujiang fairway    | Winter Buoy(T)                   |
| 133/2008  | Weihai Port          | Buoyage(T)                       |
| 391/2008  | Qingdao Port         | Piloting Point(T)                |
| 1095/2008 | Jiangsu Coastal      | Buoyage(T)                       |
| 1096/2008 | Jiangsu Coastal      | AIS Virtual Navigation mark(T)   |
| 70/2010   | Rizhao Port          | Channel and Anchorage(T)         |
| 500/2010  | Lianyungang Port     | Buoyage(T)                       |
| 501/2010  | Lianyungang Port     | Navigable Fairway(T)             |
| 502/2010  | Jiangsu Coastal      | Anemometer Tower Construction(T) |
| 553/2010  | Dalian Port Approach | Wreck(T)                         |
| 582/2010  | Yantai Port          | Lightbeacon (T)                  |

|           |      |                              |
|-----------|------|------------------------------|
| 884/2010  | 连云港港 | 灯浮标移位(44)                    |
| 1060/2010 | 威海港  | 工程作业(至 2011 年 4 月 30 日止)     |
| 1181/2010 | 威海港  | 疏浚工程(至 2011 年 5 月 30 日止)     |
| 1182/2010 | 江苏沿海 | 虚拟航标移位(锦宏 69 沉)              |
| 1183/2010 | 江苏沿海 | 设置虚拟航标(信成 823 沉、德龙沉、先锋海 1 沉) |
| 21/2011   | 江苏沿海 | 临时灯浮标移位(沉 79、80 号)           |
| 46/2011   | 江苏沿海 | 灯桩暂停发光(遥望港左)                 |
| 102/2011  | 连云港港 | 疏浚施工(至 2011 年 6 月 30 日止)     |
| 104/2011  | 灌河口  | 观测测量(至 2011 年 5 月 30 日止)     |
| 105/2011  | 灌河口  | 灯浮标漂移(灌河口 4 号)               |
| 108/2011  | 灌河口  | 舾装作业(至 2011 年 4 月 30 日止)     |
| 266/2011  | 连云港港 | 陆域形成工程(至 2011 年 6 月 30 日止)   |
| 267/2011  | 燕尾港  | 舾装作业(至 2011 年 7 月 15 日止)     |
| 285/2011  | 连云港港 | 临时撤除灯浮标(40 号)                |
| 286/2011  | 连云港港 | 设置 AIS 虚拟航标(连云港 40 号)        |

### (3)东海

|          |      |                                       |
|----------|------|---------------------------------------|
| 117/1997 | 长江口  | 临时设置灯浮标(沉 12〔沉 11 已撤除、沉 10、沉 13 已更名〕) |
| 53/2001  | 温州港  | 临时设置灯浮标(防洪堤 J1、J2、J3)                 |
| 104/2002 | 杭州湾  | 临时设置灯浮标(沉 31)                         |
| 304/2002 | 厦门港  | 临时设置系船浮筒(A、B)                         |
| 91/2003  | 杭州湾  | 临时设置灯浮标(沉 39 号〔37 号、38 号已撤除〕)         |
| 196/2003 | 湄州湾  | 存在沉船(闽惠 73323、闽惠 73343)               |
| 322/2003 | 舟山   | 系船浮筒变更(海警 1、海警 2)                     |
| 22/2004  | 长江口  | 划定锚地(〔分流咀已撤除〕、北导堤南、南导堤北疏浚船 A、B)       |
| 148/2004 | 长江口  | 划定临时抛泥区(9 号临时抛泥区)                     |
| 152/2004 | 宁波港  | 临时设置灯桩(〔金桩 1、金桩 2 已撤除〕金桩 3)           |
| 644/2004 | 长江口  | 临时设置灯浮标(W34)                          |
| 131/2005 | 大戢洋  | 临时设置灯浮标(W35、W36)                      |
| 373/2006 | 福州港  | 航道临时开通及临时设置灯浮标(T1)                    |
| 466/2006 | 温州港  | 临时设置灯桩(瓯标 2、〔1、3 已撤除〕)                |
| 487/2006 | 长江口  | 临时设置灯浮标(原 1〔已撤除〕、原 2〔已移位〕)            |
| 540/2006 | 温州港  | 临时设置灯桩(4、5、6 号)                       |
| 542/2006 | 厦门港  | 灯浮标临时移位(35、39)                        |
| 570/2006 | 温州港  | 临时设置航标(七都大桥 1、2、3、7、8、9 号)            |
| 595/2006 | 厦门港  | 航道通航(临)                               |
| 694/2006 | 福州港  | 航道开通(临)                               |
| 738/2006 | 浙江沿海 | 设置临时灯浮标(牛鼻山沉 1)                       |

|           |                  |                          |
|-----------|------------------|--------------------------|
| 884/2010  | Lianyungang Port | Buoyage(T)               |
| 1060/2010 | Weihai Port      | Works(T)                 |
| 1181/2010 | Weihai Port      | Dredging(T)              |
| 1182/2010 | Jiangsu Coastal  | AIS(T)                   |
| 1183/2010 | Jiangsu Coastal  | AIS(T)                   |
| 21/2011   | Jiangsu Coastal  | Buoyage (T)              |
| 46/2011   | Jiangsu Coastal  | LightBeacon(T)           |
| 102/2011  | Lianyungang Port | Dredging(T)              |
| 104/2011  | Guanhekou        | Surveying(T)             |
| 105/2011  | Guanhekou        | Buoyage(T)               |
| 108/2011  | Guanhekou        | Outfitting Operation(T)  |
| 266/2011  | Lianyungang Port | Launched Forming work(T) |
| 267/2011  | Yanwei Port      | Outfitting Operation(T)  |
| 285/2011  | Lianyungang Port | Buoyage(T)               |
| 286/2011  | Lianyungang Port | AIS(T)                   |

### (3)East China Sea

|          |                  |                                  |
|----------|------------------|----------------------------------|
| 117/1997 | Changjiangkou    | Buoyage(T)                       |
| 53/2001  | Wenzhou Port     | Buoyage(T)                       |
| 104/2002 | Hangzhou Gulf    | Buoyage(T)                       |
| 304/2002 | Xiamen Port      | Mooring buoy(T)                  |
| 91/2003  | Hangzhou Gulf    | Buoyage(T)                       |
| 196/2003 | Meizhou Bay      | Wrecks(T)                        |
| 322/2003 | Zhoushan         | Mooring buoy(T)                  |
| 22/2004  | Changjiangkou    | Anchorage Area(T)                |
| 148/2004 | Changjiangkou    | Dumping ground(T)                |
| 152/2004 | Ningbo Port      | Lightbeacon(T)                   |
| 644/2004 | Changjiangkou    | Buoyage(T)                       |
| 131/2005 | Dajiyang         | Buoyage(T)                       |
| 373/2006 | Fuzhou Port      | Navigable Fairway and Buoyage(T) |
| 466/2006 | Wenzhou Port     | Lightbeacon(T)                   |
| 487/2006 | Changjiangkou    | Buoyage(T)                       |
| 540/2006 | Wenzhou Port     | Lightbeacon(T)                   |
| 542/2006 | Xiamen Port      | Buoyage(T)                       |
| 570/2006 | Wenzhou Port     | Navigation mark(T)               |
| 595/2006 | Xiamen Port      | Fairway opened to Navigation(T)  |
| 694/2006 | Fuzhou Port      | Fairway opened to Navigation(T)  |
| 738/2006 | Zhejiang Coastal | Buoyage(T)                       |



|           |      |  |
|-----------|------|--|
| 852/2006  | 长江口  | 临时设置灯浮标(W41)   |
| 106/2007  | 浙江沿海 | 临时设置灯浮标(金塘沉2、沉3号)                                    |
| 302/2007  | 浙江沿海 | 临时设置灯桩(临C)   |
| 354/2007  | 杭州湾  | 存在沉船(2艘)   |
| 389/2007  | 长江口  | 临时设置灯浮标(沉109、沉110号)                                  |
| 400/2007  | 福建沿海 | 临时设置灯桩(嵩屿港区码头堤头)                                     |
| 543/2007  | 舟山群岛 | 划定临时锚地(台州港)  |
| 547/2007  | 福建沿海 | 临时设置灯浮标(公铁大桥临1、2号)                                   |
| 583/2007  | 福建沿海 | 临时设置灯桩(施1~8号)  |
| 584/2007  | 福建沿海 | 临时设置灯浮标(集美大桥临1~6号〔已变更〕)                              |
| 712/2007  | 福建沿海 | 临时设置灯浮标(沉10、11〔已移位〕、12号)                             |
| 751/2007  | 福建沿海 | 临时灯浮标改变灯质(集美大桥临1~6号)                                 |
| 876/2007  | 浙江沿海 | 临时设置灯浮标(岱山沉1)  |
| 877/2007  | 舟山群岛 | 临时设置灯浮标(岱山沉2、岱山沉3)                                   |
| 941/2007  | 长江口  | 临时设置灯浮标(沉2号、沉3号)                                     |
| 997/2007  | 浙江沿海 | 临时设置灯浮标(黄岙1~3号)                                      |
| 1077/2007 | 舟山群岛 | 临时设置灯浮标(大桥1、2号)                                      |
| 1079/2007 | 浙江沿海 | 临时设置系船浮筒(缉私1、2号)                                     |
| 87/2008   | 福建沿海 | 临时灯浮标移位(闽江口沉11号)                                     |
| 170/2008  | 舟山群岛 | 临时设置灯浮标(鱼山沉1~3号〔渔山沉3号已撤除〕)                           |
| 177/2008  | 福建沿海 | 临时设置灯浮标(临B1~临B9〔临B3~B6已变更、临B2、B7号已撤除〕、警1~3号〔警2号已撤除〕) |
| 280/2008  | 长江口  | 临时设置灯浮标(W19、W20号)                                    |
| 281/2008  | 长江口  | 设置虚拟航标(金朋沉)  |
| 436/2008  | 浙江沿海 | 设置虚拟航标(新杭州沉)   |
| 441/2008  | 福建沿海 | 设置虚拟航标(南泰17沉)  |
| 463/2008  | 长江口  | 临时灯浮标移位(长警5号〔已撤除〕、原2号)                               |
| 469/2008  | 福建沿海 | 增设临时雷达应答器(平潭大桥〔已移位〕)                                 |
| 496/2008  | 舟山群岛 | 临时设置灯浮标(沉4、沉5号)                                      |
| 499/2008  | 舟山群岛 | 大桥建造作业(临)  |
| 580/2008  | 浙江沿海 | 临时设置灯浮标(晓湾港大桥1、2号)                                   |
| 582/2008  | 福建沿海 | 灯浮标变更(平潭临B3~B6号)                                     |
| 583/2008  | 福建沿海 | 设置临时灯浮标(平潭临B10~11号)                                  |
| 584/2008  | 福建沿海 | 临时设置灯桩(主墩1~6号)                                       |
| 585/2008  | 福建沿海 | 雷达应答器移位(平潭大桥)  |
| 693/2008  | 长江口  | 临时设置灯浮标(W51号)  |
| 694/2008  | 长江口  | 设置虚拟航标(吉利来866沉)                                      |

|           |                  |                                |
|-----------|------------------|--------------------------------|
| 852/2006  | Changjiangkou    | Buoyage(T)                     |
| 106/2007  | Zhejiang Coastal | Buoyage(T)                     |
| 302/2007  | Zhejiang Coastal | Lightbeacon(T)                 |
| 354/2007  | Hangzhou Gulf    | Wrecks(T)                      |
| 389/2007  | Changjiangkou    | Buoyage(T)                     |
| 400/2007  | Fujian Coastal   | Lightbeacon(T)                 |
| 543/2007  | Zhoushan Islands | Anchorage Area(T)              |
| 547/2007  | Fujian Coastal   | Buoyage(T)                     |
| 583/2007  | Fujian Coastal   | Lightbeacon(T)                 |
| 584/2007  | Fujian Coastal   | Buoyage(T)                     |
| 712/2007  | Fujian Coastal   | Buoyage(T)                     |
| 751/2007  | Fujian Coastal   | Buoyage(T)                     |
| 876/2007  | Zhejiang Coastal | Buoyage(T)                     |
| 877/2007  | Zhoushan Islands | Buoyage(T)                     |
| 941/2007  | Changjiangkou    | Buoyage(T)                     |
| 997/2007  | Zhejiang Coastal | Buoyage(T)                     |
| 1077/2007 | Zhoushan Islands | Buoyage(T)                     |
| 1079/2007 | Zhejiang Coastal | Mooring buoy(T)                |
| 87/2008   | Fujian Coastal   | Buoyage(T)                     |
| 170/2008  | Zhoushan Islands | Buoyage(T)                     |
| 177/2008  | Fujian Coastal   | Buoyage(T)                     |
| 280/2008  | Changjiangkou    | Buoyage(T)                     |
| 281/2008  | Changjiangkou    | AIS Virtual Navigation Mark(T) |
| 436/2008  | Zhejiang Coastal | AIS Virtual Navigation Mark(T) |
| 441/2008  | Fujian Coastal   | AIS Virtual Navigation Mark(T) |
| 463/2008  | Changjiangkou    | Buoyage(T)                     |
| 469/2008  | Fujian Coastal   | Radar Beacon(T)                |
| 496/2008  | Zhoushan Islands | Buoyage(T)                     |
| 499/2008  | Zhoushan Islands | Bridge construction(T)         |
| 580/2008  | Zhejiang Coastal | Buoyage(T)                     |
| 582/2008  | Fujian Coastal   | Buoyage(T)                     |
| 583/2008  | Fujian Coastal   | Buoyage(T)                     |
| 584/2008  | Fujian Coastal   | Lightbeacon(T)                 |
| 585/2008  | Fujian Coastal   | Radar Beacon(T)                |
| 693/2008  | Changjiangkou    | Buoyage(T)                     |
| 694/2008  | Changjiangkou    | AIS Virtual Navigation Mark(T) |

|           |      |                                    |
|-----------|------|------------------------------------|
| 1063/2008 | 长江口  | 临时设置灯浮标(沉4、沉5号)                    |
| 1125/2008 | 杭州湾  | 设置临时灯浮标(B3A、B3B、B3C、B3D号)          |
| 1160/2008 | 浙江沿海 | 设置虚拟航标(HELIOS 3 CHEN)              |
| 1218/2008 | 福建沿海 | 临时设置灯浮标(北警1~8号、M1-1~M1-6号)         |
| 1364/2008 | 福建沿海 | 临时设置灯浮标(储运1号)                      |
| 1406/2008 | 长江口  | 临时设置灯浮标(沉7、沉8号)                    |
| 1407/2008 | 长江口  | 设置虚拟航标(南支沉)                        |
| 1408/2008 | 浙江沿海 | 临时设置灯浮标(老鼠山沉1号)                    |
| 101/2009  | 浙江沿海 | 临时设置灯浮标(江围1~4号)                    |
| 188/2009  | 浙江沿海 | 围垦工程作业(至2011年6月6日止)                |
| 289/2009  | 长江口  | 设置虚拟航标(206A)                       |
| 293/2009  | 舟山群岛 | 临时设置灯浮标(徐公岛沉1、2号)                  |
| 294/2009  | 舟山群岛 | 设置虚拟航标(海凌2沉)                       |
| 421/2009  | 浙江沿海 | 防洪堤施工(至2011年6月14日止)                |
| 514/2009  | 浙江沿海 | 临时设置灯浮标(大门沉1、2号)                   |
| 555/2009  | 长江口  | 设置虚拟航标(长江口1A、1B、1C、1D、2A、2B、2C、2D) |
| 556/2009  | 杭州湾  | 设置虚拟航标(洋山港1A、1B、1C、1D)             |
| 563/2009  | 浙江沿海 | 大桥改建工程(至2011年8月10日止)               |
| 727/2009  | 浙江沿海 | 临时设置灯浮标(象山港大桥1~8号)                 |
| 728/2009  | 浙江沿海 | 划定临时航道(象山港大桥)                      |
| 729/2009  | 浙江沿海 | 临时设置灯浮标(象山港大桥9~20号,[9号已撤除])        |
| 872/2009  | 浙江沿海 | 临时设置灯浮标(虾峙沉3、沉4号)                  |
| 873/2009  | 浙江沿海 | 设置虚拟航标(星碧海58沉)                     |
| 892/2009  | 浙江沿海 | 围垦作业(至2011年6月30日止)                 |
| 894/2009  | 福建沿海 | 航道临时通航(泉州湾深水航道)                    |
| 924/2009  | 舟山群岛 | 设置虚拟航标(浙岱82267沉)                   |
| 925/2009  | 福建沿海 | 设置临时锚地(宁德核电)                       |
| 927/2009  | 福建沿海 | 设置虚拟航标(强宇12沉)                      |
| 929/2009  | 福建沿海 | 临时设置灯浮标(厦漳大桥北警9、10号)               |
| 950/2009  | 浙江沿海 | 临时设置桥涵标及灯桩(飞云江大桥1~17号[已变更])        |
| 1031/2009 | 舟山群岛 | 码头建造施工(延期至2011年6月30日止)             |
| 1066/2009 | 舟山群岛 | 引水工程施工(至2011年9月2日止)                |
| 1120/2009 | 长江口  | 临时设置灯浮标(沉25、26号)[已移位]              |
| 1121/2009 | 长江口  | 设置虚拟航标(新运盛8沉)[已移位]                 |
| 1130/2009 | 浙江沿海 | 临时设置灯浮标(虎头屿沉1、沉2号)                 |
| 1131/2009 | 浙江沿海 | 设置虚拟航标(虎头屿沉)                       |
| 1161/2009 | 浙江沿海 | 灯桩暂停发光(王家洋引导灯桩下行后)                 |

|           |                  |                                |
|-----------|------------------|--------------------------------|
| 1063/2008 | Changjiangkou    | Buoyage(T)                     |
| 1125/2008 | Hangzhou Gulf    | Buoyage(T)                     |
| 1160/2008 | Zhejiang Coastal | AIS Virtual Navigation Mark(T) |
| 1218/2008 | Fujian Coastal   | Buoyage(T)                     |
| 1364/2008 | Fujian Coastal   | Buoyage(T)                     |
| 1406/2008 | Changjiangkou    | Buoyage(T)                     |
| 1407/2008 | Changjiangkou    | AIS Virtual Navigation Mark(T) |
| 1408/2008 | Zhejiang Coastal | Buoyage(T)                     |
| 101/2009  | Zhejiang Coastal | Buoyage(T)                     |
| 188/2009  | Zhejiang Coastal | Cofferdam Construction(T)      |
| 289/2009  | Changjiangkou    | AIS Virtual Navigation Mark(T) |
| 293/2009  | Zhoushan Islands | Buoyage(T)                     |
| 294/2009  | Zhoushan Islands | AIS Virtual Navigation Mark(T) |
| 421/2009  | Zhejiang Coastal | Breakwater Construction(T)     |
| 514/2009  | Zhejiang Coastal | Buoyage(T)                     |
| 555/2009  | Changjiangkou    | AIS Virtual Navigation Mark(T) |
| 556/2009  | Hangzhou Gulf    | AIS Virtual Navigation Mark(T) |
| 563/2009  | Zhejiang Coastal | Bridge Reconstruction(T)       |
| 727/2009  | Zhejiang Coastal | Buoyage(T)                     |
| 728/2009  | Zhejiang Coastal | Fairway Demarcation(T)         |
| 729/2009  | Zhejiang Coastal | Buoyage(T)                     |
| 872/2009  | Zhejiang Coastal | Buoyage(T)                     |
| 873/2009  | Zhejiang Coastal | AIS virtual Navigation Mark(T) |
| 892/2009  | Zhejiang Coastal | Cultivation(T)                 |
| 894/2009  | Fujian Coastal   | Navigable Fairway(T)           |
| 924/2009  | Zhoushan Islands | AIS(T)                         |
| 925/2009  | Fujian Coastal   | Anchorage(T)                   |
| 927/2009  | Fujian Coastal   | AIS(T)                         |
| 929/2009  | Fujian Coastal   | Buoyage(T)                     |
| 950/2009  | Zhejiang Coastal | LightBeacon(T)                 |
| 1031/2009 | Zhoushan Islands | Pier Construction(T)           |
| 1066/2009 | Zhoushan Islands | Diversion Project(T)           |
| 1120/2009 | Changjiangkou    | Buoyage(T)                     |
| 1121/2009 | Changjiangkou    | AIS(T)                         |
| 1130/2009 | Zhejiang Coastal | Buoyage(T)                     |
| 1131/2009 | Zhejiang Coastal | AIS(T)                         |
| 1161/2009 | Zhejiang Coastal | LightBeacon(T)                 |

|           |       |                                  |
|-----------|-------|----------------------------------|
| 1162/2009 | 浙江沿海  | 临时设置灯桩(王家洋引导灯桩下行后)               |
| 1191/2009 | 福建沿海  | 设置临时灯浮标(福宁湾沉1号)                  |
| 1193/2009 | 福建沿海  | 设置临时灯浮标(污水临1-4号)                 |
| 1227/2009 | 浙江沿海  | 封航通告(从2009年10月31日起)              |
| 1273/2009 | 舟山群岛  | 设置虚拟航标(全兴98沉)                    |
| 1274/2009 | 浙江沿海  | 临时设置灯浮标(椒二桥1号、6号[已移位])           |
| 1303/2009 | 舟山群岛  | 围涂施工(至2011年11月20日止)              |
| 1318/2009 | 舟山群岛  | 临时设置灯浮标(洋鞍沉1、2号)                 |
| 1319/2009 | 浙江沿海  | 临时设置灯桩(椒二桥临2-5号)                 |
| 1321/2009 | 福建沿海  | 临时设置灯浮标(东玻璃临1-4号)                |
| 1349/2009 | 舟山群岛  | 围涂施工(至2011年7月31日止)               |
| 1350/2009 | 舟山群岛  | 程施工作业(至2011年11月15日止)             |
| 1402/2009 | 福建沿海  | 设置虚拟航标(41A、41B)                  |
| 1403/2009 | 福建沿海  | 临时设置灯浮标(海澳1号)                    |
| 101/2010  | 福建沿海  | 码头工程(至2011年12月31日止)              |
| 200/2010  | 浙江沿海  | 围垦工程(至2013年12月17日止)              |
| 285/2010  | 长江口   | 设置虚拟航标(深水南界1、2[已移位]、D46)         |
| 291/2010  | 飞云江口外 | 设置虚拟航标(南楼礁)                      |
| 387/2010  | 浙江沿海  | 临时设置灯浮标(小板沉1、沉2号)                |
| 388/2010  | 浙江沿海  | 设置虚拟航标(金盛兴沉)                     |
| 394/2010  | 浙江沿海  | 桥涵标及灯桩移位(飞云江大桥1-8号、10、14号)       |
| 395/2010  | 浙江沿海  | 灯桩变更(飞云江大桥11-13灯桩)               |
| 396/2010  | 浙江沿海  | 设置航标(飞云江大桥3-1、6-1灯桩、11、12、18灯浮标) |
| 466/2010  | 上海港   | 设置虚拟航标(世博5)                      |
| 585/2010  | 舟山群岛  | 码头建造(至2011年5月28日止)               |
| 586/2010  | 湄州湾   | 爆破作业(延期至2011年12月31日止)            |
| 616/2010  | 宁波港   | 码头建造(至2011年6月4日止)                |
| 619/2010  | 舟山群岛  | 爆破清障施工(至2011年9月10日止)             |
| 620/2010  | 舟山群岛  | 码头建造(至2011年5月20日止)               |
| 621/2010  | 舟山群岛  | 隧道建造(至2011年6月15日止)               |
| 622/2010  | 舟山群岛  | 码头建造(至2011年5月23日止)               |
| 636/2010  | 舟山群岛  | 船排建造(至2011年6月13日止)               |
| 639/2010  | 象山港   | 大桥施工(至2011年6月19日止)               |
| 642/2010  | 舟山群岛  | 防波堤建造(至2011年6月6日止)               |
| 644/2010  | 舟山群岛  | 炸礁清礁作业(至2011年6月9日止)              |
| 698/2010  | 福州港   | 灯桩暂停发光(牛礁灯桩)                     |
| 699/2010  | 福州港   | 设置灯浮标(牛礁北、牛礁南)                   |

|           |                      |                           |
|-----------|----------------------|---------------------------|
| 1162/2009 | Zhejiang Coastal     | LightBeacon(T)            |
| 1191/2009 | Fujian Coastal       | Buoyage(T)                |
| 1193/2009 | Fujian Coastal       | Buoyage(T)                |
| 1227/2009 | Zhejiang Coastal     | Closure Of Navigation(T)  |
| 1273/2009 | Zhoushan Islands     | AIS(T)                    |
| 1274/2009 | Zhejiang Coastal     | Buoyage(T)                |
| 1303/2009 | Zhoushan Islands     | Cofferdam Construction(T) |
| 1318/2009 | Zhoushan Islands     | Buoyage(T)                |
| 1319/2009 | Zhejiang Coastal     | LightBeacon(T)            |
| 1321/2009 | Fujian Coastal       | Buoyage(T)                |
| 1349/2009 | Zhoushan Islands     | Cofferdam Construction(T) |
| 1350/2009 | Zhoushan Islands     | Construction Work(T)      |
| 1402/2009 | Fujian Coastal       | AIS(T)                    |
| 1403/2009 | Fujian Coastal       | Buoyage(T)                |
| 101/2010  | Fujian Coastal       | Pier Construction (T)     |
| 200/2010  | Zhejiang Coastal     | Cofferdam Construction(T) |
| 285/2010  | Changjiangkou        | AIS(T)                    |
| 291/2010  | Outer Feiyunjiangkou | AIS(T)                    |
| 387/2010  | Zhejiang Coastal     | Buoyage(T)                |
| 388/2010  | Zhejiang Coastal     | AIS(T)                    |
| 394/2010  | Zhejiang Coastal     | Aids(T)                   |
| 395/2010  | Zhejiang Coastal     | Lightbeacon(T)            |
| 396/2010  | Zhejiang Coastal     | Aids(T)                   |
| 466/2010  | Shanghai Port        | AIS(T)                    |
| 585/2010  | Zhoushan Islands     | Pier Construction(T)      |
| 586/2010  | Meizhou Bay          | Exploding(T)              |
| 616/2010  | Ningbo Port          | Pier Construction(T)      |
| 619/2010  | Zhoushan Islands     | Exploding(T)              |
| 620/2010  | Zhoushan Islands     | Pier Construction (T)     |
| 621/2010  | Zhoushan Islands     | Tunnel Construction(T)    |
| 622/2010  | Zhoushan Islands     | Pier Construction (T)     |
| 636/2010  | Zhoushan Islands     | Boatyard Construction(T)  |
| 639/2010  | Xiangshan Port       | Bridge Construction(T)    |
| 642/2010  | Zhoushan Islands     | Pier Construction(T)      |
| 644/2010  | Zhoushan Islands     | Reef Exploding(T)         |
| 698/2010  | Fuzhou Port          | Lightbeacon(T)            |
| 699/2010  | Fuzhou Port          | Buoyage(T)                |

|          |       |  |
|----------|-------|--|
| 700/2010 | 福州港   | 设置虚拟航标(牛礁)   |
| 701/2010 | 湄州湾   | 吹砂填海及护岸工程(至 2012 年 6 月 19 日止)  |
| 702/2010 | 泉州湾   | 灯柱暂停发光(内港 SB 坝头)   |
| 717/2010 | 舟山群岛  | 设置虚拟航标(D1、D2、D3、D4、D5、D6、D7、D8、D9、D10、D11、D12、D13、D14、小洋猫北 A 点、涂泥咀北 B 点) |
| 721/2010 | 罗源湾   | 滩涂填方作业(至 2012 年 7 月 11 日止)   |
| 723/2010 | 松下港   | 灯浮标移位(松下港 6 号)   |
| 733/2010 | 舟山群岛  | 防波堤建造(至 2011 年 7 月 2 日止)   |
| 734/2010 | 舟山群岛  | 爆破作业(至 2011 年 7 月 18 日止)   |
| 735/2010 | 舟山群岛  | 水域封航(临)  |
| 736/2010 | 舟山群岛  | 爆破清障作业(至 2011 年 9 月 30 日止)   |
| 737/2010 | 舟山群岛  | 爆破作业(至 2011 年 7 月 11 日止)   |
| 738/2010 | 宁波港   | 码头工程(至 2011 年 5 月 8 日止)  |
| 739/2010 | 宁波港   | 码头建造(至 2011 年 7 月 17 日止)   |
| 759/2010 | 温州港   | 防洪堤建设作业(至 2011 年 6 月 30 日止)  |
| 761/2010 | 浙江沿海  | 爆破挤淤施工(至 2011 年 6 月 30 日止)   |
| 762/2010 | 福建沿海  | 设置临时灯浮标(一德码头)  |
| 788/2010 | 泉州湾   | 疏浚作业(至 2012 年 8 月 11 日止)   |
| 817/2010 | 象山港   | 大桥桥墩施工(至 2011 年 8 月 6 日止)  |
| 818/2010 | 海门港   | 调整灯浮标(椒二桥临 1 号、临 6 号)  |
| 857/2010 | 舟山群岛  | 设置 AIS 虚拟航标(佛渡 3 号)  |
| 859/2010 | 舟山群岛  | 设置 AIS 虚拟航标(桦驰 8 沉)  |
| 903/2010 | 舟山群岛  | 爆破围垦作业(至 2011 年 8 月 5 日止)  |
| 905/2010 | 舟山群岛  | 围填海作业(至 2011 年 9 月 16 日止)  |
| 906/2010 | 象山港   | 围涂工程施工(至 2011 年 4 月 30 日止)   |
| 908/2010 | 温州港   | 大桥施工(至 2012 年 12 月 31 日止)  |
| 909/2010 | 温州港   | 码头建造(至 2011 年 4 月 27 日止)   |
| 921/2010 | 长江口   | 码头建造(延期至 2011 年 6 月 30 日止)   |
| 923/2010 | 舟山群岛  | 码头建造(至 2011 年 5 月 30 日止)   |
| 925/2010 | 台州港   | 码头建造(至 2011 年 9 月 23 日止)   |
| 945/2010 | 杭州湾   | 码头建造(至 2011 年 7 月 30 日止)   |
| 946/2010 | 舟山群岛  | 码头建造(至 2011 年 8 月 30 日止)   |
| 949/2010 | 舟山群岛  | 海堤建造(至 2011 年 9 月 30 日止)   |
| 950/2010 | 舟山群岛  | 码头建造(至 2011 年 6 月 30 日止)   |
| 951/2010 | 石浦港东方 | 设置虚拟航标(浙象渔 25217 沉)  |
| 952/2010 | 温州港   | 围涂工程(至 2011 年 10 月 31 日止)  |
| 989/2010 | 杭州湾   | 沉桩安装作业(至 2012 年 1 月 30 日止)   |

|          |                      |                            |
|----------|----------------------|----------------------------|
| 700/2010 | Fuzhou Port          | AIS(T)                     |
| 701/2010 | Meizhou Bay          | Reclamation Works(T)       |
| 702/2010 | Quanzhou Bay         | Lightbeacon(T)             |
| 717/2010 | Zhoushan Islands     | AIS(T)                     |
| 721/2010 | Luoyuanwan           | Reclamation Work(T)        |
| 723/2010 | Songxia Port         | Buoyage(T)                 |
| 733/2010 | Zhoushan Islands     | Pier Construction(T)       |
| 734/2010 | Zhoushan Islands     | Exploding(T)               |
| 735/2010 | Zhoushan Islands     | Closure of Navigation(T)   |
| 736/2010 | Zhoushan Islands     | Exploding(T)               |
| 737/2010 | Zhoushan Islands     | Exploding(T)               |
| 738/2010 | Ningbo Port          | Pier Construction(T)       |
| 739/2010 | Ningbo Port          | Pier Construction(T)       |
| 759/2010 | Wenzhou Port         | Breakwater Construction(T) |
| 761/2010 | Zhejiang Coastal     | Exploding(T)               |
| 762/2010 | Fujian Coastal       | Buoyage(T)                 |
| 788/2010 | Quanzhou Bay         | Dredging(T)                |
| 817/2010 | Xiangshan Port       | Bridge construction(T)     |
| 818/2010 | Haimen Port          | Buoyage(T)                 |
| 857/2010 | Zhoushan Islands     | AIS(T)                     |
| 859/2010 | Zhoushan Islands     | AIS(T)                     |
| 903/2010 | Zhoushan Islands     | Exploding(T)               |
| 905/2010 | Zhoushan Islands     | Reclamation(T)             |
| 906/2010 | Xiangshan Port       | Cofferdam Construction (T) |
| 908/2010 | Wenzhou Port         | Bridge Construction (T)    |
| 909/2010 | Wenzhou Port         | Pier Construction(T)       |
| 921/2010 | ChangJiangKou        | Pier Construction(T)       |
| 923/2010 | Zhoushan Islands     | Pier Construction(T)       |
| 925/2010 | Taizhou Port         | Pier Construction(T)       |
| 945/2010 | Hangzhou Gulf        | Pier Construction(T)       |
| 946/2010 | Zhoushan Islands     | Pier Construction(T)       |
| 949/2010 | Zhoushan Islands     | Dyke Construction(T)       |
| 950/2010 | Zhoushan Islands     | Pier Construction(T)       |
| 951/2010 | Shipu Port Eastwards | AIS (T)                    |
| 952/2010 | Wenzhou Port         | Cofferdam Construction(T)  |
| 989/2010 | Hangzhou Gulf        | Pile-sinking(T)            |



|           |       |                               |
|-----------|-------|-------------------------------|
| 990/2010  | 石浦港东方 | 设置灯浮标(韭山沉 2、3 号)              |
| 992/2010  | 台湾海峡  | 设置灯浮标(坛南湾沉 1、2 号)             |
| 993/2010  | 台湾海峡  | 设置虚拟航标(惠盈 168 沉)              |
| 1012/2010 | 长江口   | 灯桩熄灭(宝电 4 警戒灯桩)               |
| 1013/2010 | 长江口   | 设置灯浮标(宝电沉 1 号)                |
| 1016/2010 | 三门湾   | 设置灯浮标(海洋监测)                   |
| 1041/2010 | 湄州湾   | 清淤作业(至 2011 年 10 月 25 日止)     |
| 1042/2010 | 平海湾   | 测风塔基础工程(至 2011 年 8 月 28 日止)   |
| 1043/2010 | 海坛岛东方 | 设置虚拟航标(SHENG JIA 16 沉)        |
| 1061/2010 | 洋山港   | 沉桩安装作业(至 2011 年 6 月 30 日止)    |
| 1062/2010 | 舟山群岛  | 防波堤建造(至 2011 年 10 月 20 日止)    |
| 1063/2010 | 湄州湾   | 检修通道工程作业(至 2011 年 10 月 25 日止) |
| 1108/2010 | 长江口   | 沉桩安装作业(至 2011 年 7 月 18 日止)    |
| 1112/2010 | 宁波港   | 水工作业(至 2011 年 4 月 30 日止)      |
| 1113/2010 | 洞头列岛  | 临时设置灯浮标(大门沉 5、6 号)            |
| 1114/2010 | 洞头列岛  | 设置 AIS 虚拟航标(金桥 868 沉)         |
| 1115/2010 | 沙埕港   | 设置 AIS 虚拟航标(闽宁德货 0138)        |
| 1116/2010 | 湄州湾   | 回填工程作业(至 2011 年 5 月 31 日止)    |
| 1147/2010 | 温州港   | 桥梁工程作业(至 2011 年 6 月 30 日止)    |
| 1148/2010 | 温州港   | 地质勘探(至 2011 年 12 月 5 日止)      |
| 1149/2010 | 温州港   | 吹填工程作业(至 2011 年 9 月 24 日止)    |
| 1150/2010 | 围头湾   | 爆破疏浚作业(至 2011 年 6 月 30 日止)    |
| 1165/2010 | 牛鼻山水道 | 临时设置灯浮标(牛鼻山沉 6、7 号)           |
| 1166/2010 | 牛鼻山水道 | 设置虚拟航标(浙临海货 2018 沉)           |
| 1167/2010 | 泉州湾   | 沉箱安装作业(至 2011 年 5 月 30 日止)    |
| 1168/2010 | 泉州湾   | 爆破作业(至 2011 年 4 月 30 日止)      |
| 1184/2010 | 长江口   | 新建潮位站施工(延期至 2011 年 6 月 30 日止) |
| 1185/2010 | 象山港   | 大桥工程施工(至 2011 年 6 月 24 日止)    |
| 1188/2010 | 沙埕港   | 设置灯浮标(冬瓜屿沉 1、2 号)             |
| 1190/2010 | 厦门港   | 清淤作业(至 2011 年 5 月 24 日止)      |
| 1191/2010 | 厦门港   | 清淤作业(至 2011 年 5 月 24 日止)      |
| 1220/2010 | 舟山群岛  | 划定锚地(衢山临时锚地)                  |
| 1221/2010 | 舟山群岛  | 灯桩暂停发光(高亭牛轭岛东、小黄勒山)           |
| 1222/2010 | 舟山群岛  | 码头建造(至 2011 年 9 月 10 日止)      |
| 1223/2010 | 舟山群岛  | 桥梁建造(至 2011 年 9 月 30 日止)      |
| 1224/2010 | 舟山群岛  | 码头扩建施工(至 2011 年 5 月 10 日止)    |
| 1226/2010 | 温州港   | 吹填作业(至 2011 年 4 月 30 日止)      |

|           |                         |                                  |
|-----------|-------------------------|----------------------------------|
| 990/2010  | Shipu Port Eastwards    | Buoyage (T)                      |
| 992/2010  | Taiwan Strait           | Buoyage (T)                      |
| 993/2010  | Taiwan Strait           | AIS (T)                          |
| 1012/2010 | ChangJiangKou           | Lightbeacon (T)                  |
| 1013/2010 | ChangJiangKou           | Buoyage (T)                      |
| 1016/2010 | Sanmen Bay              | Buoyage (T)                      |
| 1041/2010 | Meizhou Bay             | Dredging(T)                      |
| 1042/2010 | Pinghai Bay             | Anemometer Tower Construction(T) |
| 1043/2010 | Haitan island Eastwards | AIS(T)                           |
| 1061/2010 | Yangshan Port           | Sinking(T)                       |
| 1062/2010 | Zhoushan Islands        | Pier Construction (T)            |
| 1063/2010 | Meizhou Bay             | Channel Work (T)                 |
| 1108/2010 | Changjiangkou           | Pile-sinking (T)                 |
| 1112/2010 | Ningbo Port             | Works(T)                         |
| 1113/2010 | Dongtou Islands         | Buoyage (T)                      |
| 1114/2010 | Dongtou Islands         | AIS (T)                          |
| 1115/2010 | Shacheng Port           | AIS (T)                          |
| 1116/2010 | Meizhou Bay             | Backfilling Work (T)             |
| 1147/2010 | Wenzhou Port            | Bridge Construction (T)          |
| 1148/2010 | Wenzhou Port            | Geological Exploration(T)        |
| 1149/2010 | Wenzhou Port            | Sand Fetching and Filling (T)    |
| 1150/2010 | Weitou Bay              | Exploding and Dredging (T)       |
| 1165/2010 | Niubishan Channel       | Buoyage(T)                       |
| 1166/2010 | Niubishan Channel       | AIS(T)                           |
| 1167/2010 | Quanzhou Bay            | Caisson-sinking (T)              |
| 1168/2010 | Quanzhou Bay            | Exploding(T)                     |
| 1184/2010 | Changjiangkou           | Tide Station (T)                 |
| 1185/2010 | Xiangshan Port          | Construction(T)                  |
| 1188/2010 | Shacheng Port           | Buoyage(T)                       |
| 1190/2010 | Xiamen Port             | Dredging(T)                      |
| 1191/2010 | Xiamen Port             | Dredging(T)                      |
| 1220/2010 | Zhoushan Islands        | Anchorage(T)                     |
| 1221/2010 | Zhoushan Islands        | Lightbeacon(T)                   |
| 1222/2010 | Zhoushan Islands        | Pier Construction(T)             |
| 1223/2010 | Zhoushan Islands        | Bridge Construction(T)           |
| 1224/2010 | Zhoushan Islands        | Pier Construction(T)             |
| 1226/2010 | Wenzhou Port            | Sand Fetching and Filling(T)     |

|           |        |                                       |
|-----------|--------|---------------------------------------|
| 1227/2010 | 洞头列岛   | 围涂工程(至 2013 年 5 月 11 日止)              |
| 25/2011   | 舟山群岛   | 设置虚拟航标(ZHU JIA JIAN DONG (朱家尖东)[已移位]) |
| 26/2011   | 洞头列岛   | 设置灯浮标(鹿西沉 1、2 号)                      |
| 27/2011   | 洞头列岛   | 设置灯浮标(JIN YU CHEN(金鱼沉))               |
| 47/2011   | 长江口    | 设置灯浮标(临 8、临 9、临 10、临 11)              |
| 48/2011   | 长江口    | 促淤圈围作业(至 2011 年 12 月 31 日止)           |
| 50/2011   | 上海港    | 围堰工程作业(至 2011 年 7 月 31 日止)            |
| 51/2011   | 舟山群岛   | 炸清礁作业(至 2011 年 4 月 30 日止)             |
| 53/2011   | 舟山群岛   | 炸清礁作业(至 2011 年 7 月 20 日止)             |
| 55/2011   | 舟山群岛   | 码头建造(至 2011 年 6 月 4 日止)               |
| 56/2011   | 舟山群岛   | 码头建造施工(至 2011 年 10 月 1 日止)            |
| 57/2011   | 象山港    | 大桥工程(至 2011 年 6 月 19 日止)              |
| 58/2011   | 宁德港    | 挖泥作业(至 2011 年 12 月 31 日止)             |
| 59/2011   | 闽江口附近  | 设置虚拟航标(HUNG CUONG 168 沉)              |
| 76/2011   | 长江口    | 护滩工程作业(至 2011 年 4 月 30 日止)            |
| 77/2011   | 湄州湾    | 爆破及水工作业(至 2012 年 6 月 30 日止)           |
| 78/2011   | 湄州湾    | 水下炸清礁作业(至 2011 年 12 月 31 日止)          |
| 79/2011   | 湄州湾    | 爆破及水工作业(至 2012 年 8 月 31 日止)           |
| 80/2011   | 湄州湾    | 水工作业(至 2012 年 6 月 20 日止)              |
| 81/2011   | 泉州湾    | 炸礁工程(至 2011 年 4 月 30 日止)              |
| 110/2011  | 长江口    | 疏浚作业(至 2011 年 6 月 30 日止)              |
| 111/2011  | 长江口    | 疏浚作业(至 2011 年 7 月 31 日止)              |
| 113/2011  | 舟山群岛   | 虚拟航标移位(朱家尖东)                          |
| 115/2011  | 温州港    | 围堤作业(至 2011 年 12 月 31 日止)             |
| 116/2011  | 泉州湾    | 挖泥作业(至 2011 年 6 月 30 日止)              |
| 136/2011  | 象山港    | 陆域形成工程作业(至 2011 年 8 月 20 日止)          |
| 137/2011  | 温州港    | 设置灯浮标(跨江大桥 1、2、7-12 号)                |
| 145/2011  | 福州港    | 舾装码头工程(至 2011 年 6 月 30 日止)            |
| 146/2011  | 福州港    | 工程施工(至 2011 年 6 月 30 日止)              |
| 147/2011  | 福州港    | 大桥改造作业(至 2011 年 6 月 30 日止)            |
| 148/2011  | 海坛海峡   | 高速公路延伸线施工(至 2011 年 6 月 30 日止)         |
| 149/2011  | 湄州湾    | 炸清礁作业(至 2011 年 6 月 30 日止)             |
| 156/2011  | 长江口    | 疏浚作业(至 2011 年 11 月 30 日止)             |
| 157/2011  | 长江口    | 大桥工程作业(至 2011 年 10 月 31 日止)           |
| 158/2011  | 长江口    | 疏浚作业(至 2011 年 6 月 30 日止)              |
| 159/2011  | 象山港    | 大桥工程作业(至 2011 年 12 月 31 日止)           |
| 160/2011  | 穿山半岛北侧 | 码头工程施工(至 2011 年 12 月 31 日止)           |

|           |                               |                                |
|-----------|-------------------------------|--------------------------------|
| 1227/2010 | Dongtou Islands               | Cofferdam Construction(T)      |
| 25/2011   | Zhoushan Islands              | AIS(T)                         |
| 26/2011   | Dongtou Islands               | Buoyage (T)                    |
| 27/2011   | Dongtou Islands               | AIS (T)                        |
| 47/2011   | Changjiangkou                 | Buoyage (T)                    |
| 48/2011   | Changjiangkou                 | Cofferdam Construction(T)      |
| 50/2011   | Shanghai Port                 | Cofferdam Construction(T)      |
| 51/2011   | Zhoushan Islands              | Reef Exploding(T)              |
| 53/2011   | Zhoushan Islands              | Reef Exploding(T)              |
| 55/2011   | Zhoushan Islands              | Pier construction (T)          |
| 56/2011   | Zhoushan Islands              | Pier construction (T)          |
| 57/2011   | Xiangshan Port                | Bridge Construction(T)         |
| 58/2011   | Ningde Port                   | Dredging(T)                    |
| 59/2011   | Quanzhou Bay                  | AIS(T)                         |
| 76/2011   | Changjiangkou                 | Work(T)                        |
| 77/2011   | Meizhou Bay                   | Exploding(T)                   |
| 78/2011   | Meizhou Bay                   | Reef Exploding(T)              |
| 79/2011   | Meizhou Bay                   | Exploding(T)                   |
| 80/2011   | Meizhou Bay                   | Work(T)                        |
| 81/2011   | Quanzhou Bay                  | Reef Exploding(T)              |
| 110/2011  | Changjiangkou                 | Dredging(T)                    |
| 111/2011  | Changjiangkou                 | Dredging(T)                    |
| 113/2011  | Zhoushan Islands              | AIS(T)                         |
| 115/2011  | Wenzhou Port                  | Cofferdam Construction (T)     |
| 116/2011  | Quanzhou Bay                  | Dredging(T)                    |
| 136/2011  | Xiangshan Port                | launched forming work (T)      |
| 137/2011  | Wenzhou Port                  | Buoyage (T)                    |
| 145/2011  | Fuzhou Port                   | Pier Construction(T)           |
| 146/2011  | Fuzhou Port                   | Work(T)                        |
| 147/2011  | Fuzhou Port                   | Bridge Construction(T)         |
| 148/2011  | Haitan Strait                 | Highway Construction(T)        |
| 149/2011  | Meizhou Bay                   | Reef Exploding And Cleaning(T) |
| 156/2011  | Changjiangkou                 | Dredging(T)                    |
| 157/2011  | Changjiangkou                 | Bridge Construction(T)         |
| 158/2011  | Changjiangkou                 | Dredging(T)                    |
| 159/2011  | Xiangshan Port                | Bridge Construction(T)         |
| 160/2011  | Chuanshan Peninsula Northward | Pier Construction(T)           |

|          |         |                              |
|----------|---------|------------------------------|
| 161/2011 | 温州港     | 灯桩暂停发光(瓯江口北堤 1 号)            |
| 162/2011 | 温州港     | 设置灯浮标(北堤东)                   |
| 163/2011 | 温州港     | 疏浚拓宽工程(至 2011 年 7 月 20 日止)   |
| 164/2011 | 乐清湾     | 吹填工程作业(至 2011 年 7 月 20 日止)   |
| 165/2011 | 乐清湾     | 堤坝工程作业(至 2012 年 12 月 30 日止)  |
| 166/2011 | 厦门港     | 码头改扩建工程(至 2011 年 7 月 21 日止)  |
| 169/2011 | 长江口     | 设置灯浮标(W58、W59、W60 号)         |
| 170/2011 | 上海港     | 疏浚作业(至 2011 年 4 月 30 日止)     |
| 171/2011 | 宁波      | 大桥工程作业(至 2011 年 12 月 31 日止)  |
| 172/2011 | 宁德港     | 回填作业(至 2011 年 8 月 9 日止)      |
| 173/2011 | 福州港     | 虚拟航标移位(HUNG CUONG 168 沉)     |
| 174/2011 | 福州港     | 设置灯浮标(闽江口南沉 1、2 号)           |
| 175/2011 | 海坛海峡    | 水上警戒(至 2013 年 2 月 28 日止)     |
| 176/2011 | 湄州湾     | 泊位工程施工(至 2012 年 6 月 30 日止)   |
| 183/2011 | 洋山港     | 疏浚作业(至 2011 年 12 月 31 日止)    |
| 184/2011 | 湄州湾     | 灯桩熄灭(湄州湾支航道 5 号)             |
| 185/2011 | 湄州湾     | 设置灯浮标(湄州湾支航道 5 号)            |
| 186/2011 | 厦门港     | 物流仓储工程作业(至 2011 年 8 月 4 日止)  |
| 202/2011 | 上海港     | 疏浚作业(至 2011 年 5 月 30 日止)     |
| 203/2011 | 舟山群岛    | 围垦工程作业(至 2012 年 1 月 17 日止)   |
| 204/2011 | 舟山群岛    | 码头建造(至 2011 年 8 月 30 日止)     |
| 222/2011 | 长江口     | 疏浚作业(至 2011 年 8 月 31 日止)     |
| 223/2011 | 长江口     | 疏浚作业(至 2011 年 6 月 30 日止)     |
| 224/2011 | 舟山群岛    | 码头建造(至 2011 年 11 月 5 日止)     |
| 225/2011 | 舟山群岛    | 海堤建造(至 2011 年 11 月 20 日止)    |
| 226/2011 | 牛鼻山水道   | 设置灯浮标(双屿门沉 1、2 号)            |
| 227/2011 | 牛鼻山水道   | 设置虚拟航标(浙玉机 618 沉)            |
| 228/2011 | 泉州湾     | 设置灯浮标(港心礁)                   |
| 238/2011 | 舟山群岛    | 疏浚作业(至 2011 年 5 月 30 日止)     |
| 239/2011 | 穿山半岛东北侧 | 勘察作业(至 2011 年 6 月 6 日止)      |
| 240/2011 | 宁波港     | 吹填作业(至 2012 年 3 月 10 日止)     |
| 241/2011 | 台州      | 大桥建设工程(至 2012 年 2 月 21 日止)   |
| 242/2011 | 三门湾     | 排水口工程(至 2012 年 1 月 31 日止)    |
| 269/2011 | 舟山群岛    | 海上交通管制(至 2011 年 6 月 30 日止)   |
| 270/2011 | 温州港     | 地质勘探(至 2011 年 8 月 31 日止)     |
| 287/2011 | 长江口     | 雨水泵站工程作业(至 2011 年 8 月 31 日止) |
| 288/2011 | 长江口     | 临时灯浮标移位(沉 25、26 号)           |

|          |                                    |                              |
|----------|------------------------------------|------------------------------|
| 161/2011 | Wenzhou Port                       | LightBeacon(T)               |
| 162/2011 | Wenzhou Port                       | Buoyage(T)                   |
| 163/2011 | Wenzhou Port                       | Dredging(T)                  |
| 164/2011 | Yueqing Bay                        | Sand Fetching and Filling(T) |
| 165/2011 | Yueqing Bay                        | Dyke Construction(T)         |
| 166/2011 | Xiamen Port                        | Pier Rebuild Work (T)        |
| 169/2011 | Changjiangkou                      | Buoyage(T)                   |
| 170/2011 | Shanghai Port                      | Dredging(T)                  |
| 171/2011 | Ningbo                             | Bridge Construction(T)       |
| 172/2011 | Ningde Port                        | Backfilling Work(T)          |
| 173/2011 | Fuzhou Port                        | AIS(T)                       |
| 174/2011 | Fuzhou Port                        | Buoyage(T)                   |
| 175/2011 | Haitan Strait                      | Water Alert (T)              |
| 176/2011 | Meizhou Bay                        | Berth Construction(T)        |
| 183/2011 | Yangshan Port                      | Dredging(T)                  |
| 184/2011 | Meizhou Bay                        | Lightbeacon(T)               |
| 185/2011 | Meizhou Bay                        | Buoyage(T)                   |
| 186/2011 | Xiamen Port                        | Work (T)                     |
| 202/2011 | Shanghai Port                      | Dredging(T)                  |
| 203/2011 | Zhoushan Islands                   | Cultivation(T)               |
| 204/2011 | Zhoushan Islands                   | Pier Construction(T)         |
| 222/2011 | Changjiangkou                      | Dredging(T)                  |
| 223/2011 | Changjiangkou                      | Dredging(T)                  |
| 224/2011 | Zhoushan Islands                   | Pier Construction(T)         |
| 225/2011 | Zhoushan Islands                   | Seawall Construction(T)      |
| 226/2011 | Niubishan Channel                  | Buoyage (T)                  |
| 227/2011 | Niubishan Channel                  | AIS(T)                       |
| 228/2011 | Quanzhou Bay                       | Buoyage(T)                   |
| 238/2011 | Zhoushan Islands                   | Dredging(T)                  |
| 239/2011 | Chuanshan Peninsula Northeastwards | Surveying(T)                 |
| 240/2011 | Ningbo Port                        | Sand Fetching and Filling(T) |
| 241/2011 | Taizhou                            | Bridge Construction(T)       |
| 242/2011 | Sanmen Bay                         | Water Port Operation(T)      |
| 269/2011 | Zhoushan Islands                   | Traffic Control(T)           |
| 270/2011 | Wenzhou Port                       | Geological Exploration(T)    |
| 287/2011 | Changjiangkou                      | Work(T)                      |
| 288/2011 | Changjiangkou                      | Buoyage (T)                  |

|          |         |                             |
|----------|---------|-----------------------------|
| 289/2011 | 长江口     | 虚拟航标移位(新运盛 8 沉)             |
| 290/2011 | 舟山群岛    | 码头建造(至 2012 年 1 月 20 日止)    |
| 291/2011 | 舟山群岛    | 码头建造(至 2011 年 12 月 20 日止)   |
| 292/2011 | 宁波港     | 试桩作业(至 2011 年 6 月 21 日止)    |
| 293/2011 | 象山港     | 钢管桩保护施工(至 2011 年 7 月 20 日止) |
| 294/2011 | 牛鼻山水道   | 临时设置灯浮标(双屿门沉 3、沉 4 号)       |
| 295/2011 | 牛鼻山水道   | 设置虚拟航标(浙乐机 186 沉)           |
| 296/2011 | 福州港     | 临时设置灯浮标(LQ1-LQ6)            |
| 297/2011 | 海坛海峡    | 钻探施工(至 2011 年 6 月 30 日止)    |
| 298/2011 | 兴化湾     | 航道工程施工(至 2011 年 6 月 30 日止)  |
| 323/2011 | 舟山群岛    | 临时设置灯浮标(W63、W64 号)          |
| 324/2011 | 舟山群岛    | 设置虚拟航标(浙普 01117 沉)          |
| 325/2011 | 韭山列岛东北方 | 临时设置灯浮标(东海测量 1 号)           |
| 326/2011 | 温州港     | 临时设置灯浮标(AZ1、AZ2)            |
| 327/2011 | 厦门港     | 航道扩建工程(至 2011 年 9 月 29 日止)  |
| 339/2011 | 宁波港     | 试桩作业(至 2011 年 7 月 11 日止)    |
| 340/2011 | 宁波港     | 码头加固工程(至 2011 年 10 月 30 日止) |
| 341/2011 | 宁波港     | 码头建造(至 2011 年 7 月 30 日止)    |
| 342/2011 | 象山港     | 码头建造(至 2011 年 8 月 31 日止)    |
| 357/2011 | 长江口     | 疏浚作业(至 2011 年 9 月 30 日止)    |
| 358/2011 | 湄州湾     | 泊位工程作业(至 2012 年 2 月 26 日止)  |
| 359/2011 | 石狮      | 回填作业(至 2011 年 7 月 11 日止)    |

#### (4)南海

|          |        |                                       |
|----------|--------|---------------------------------------|
| 45/2000  | 珠江口    | 划定养殖区(临)                              |
| 139/2002 | 珠江口    | 设置灯浮标(临)                              |
| 140/2002 | 深圳湾    | 设置灯浮标(临)                              |
| 367/2002 | 汕尾港    | 灯桩暂停使用(汕尾港进口引导前、后)                    |
| 172/2003 | 澳门港附近  | 设置灯浮标(T-2、T-4、T-6、T-8、T-10、T-12、T-14) |
| 418/2003 | 珠江口    | 存在沉船(临)                               |
| 419/2003 | 广州港    | 锚地暂停使用(南河道 5 号)                       |
| 72/2004  | 珠江口    | 存在障碍物(临)                              |
| 210/2004 | 珠江口    | 存在沉船(内伶仃岛西北处)                         |
| 494/2004 | 深圳港    | 设置海上交通严管区(临)                          |
| 204/2005 | 湛江港    | 存在沉船(木质渔船)                            |
| 273/2006 | 深圳港    | 船舶进出港及在港作业                            |
| 416/2006 | 大星山角附近 | 存在沉船(渔船)                              |

|          |                                |                                   |
|----------|--------------------------------|-----------------------------------|
| 289/2011 | Changjiangkou                  | AIS(T)                            |
| 290/2011 | Zhoushan Islands               | Pier Construction(T)              |
| 291/2011 | Zhoushan Islands               | Pier Construction(T)              |
| 292/2011 | Ningbo Port                    | Pile-Sinking(T)                   |
| 293/2011 | Xiangshan Port                 | Pile Protecting Work(T)           |
| 294/2011 | Niubishan Channel              | Buoyage(T)                        |
| 295/2011 | Niubishan Channel              | AIS(T)                            |
| 296/2011 | Fuzhou Port                    | Buoyage(T)                        |
| 297/2011 | Haitan Strait                  | Drilling(T)                       |
| 298/2011 | Xinghua Bay                    | Fairway Work(T)                   |
| 323/2011 | Zhoushan Islands               | Buoyage (T)                       |
| 324/2011 | Zhoushan Islands               | AIS(T)                            |
| 325/2011 | Jiushan Islands Northeastwards | Buoyage(T)                        |
| 326/2011 | Wenzhou Port                   | Buoyage(T)                        |
| 327/2011 | Xiamen Port                    | Fairway Enlarging Work (T)        |
| 339/2011 | Ningbo Port                    | Pile-sinking(T)                   |
| 340/2011 | Ningbo Port                    | Pier Construction(T)              |
| 341/2011 | Ningbo Port                    | Pier Construction(T)              |
| 342/2011 | XianshanPort                   | Pier Construction(T)              |
| 356/2011 | Changjiangkou                  | Dredging(T)                       |
| 357/2011 | Meizhou Bay                    | Berth Construction(T)             |
| 358/2011 | Shishi                         | Terrestrial Backfilling Works (T) |

#### (4)South China Sea

|          |                          |                         |
|----------|--------------------------|-------------------------|
| 45/2000  | Zhujiangkou              | Cultivation area(T)     |
| 139/2002 | Zhujiangkou              | Buoyage(T)              |
| 140/2002 | Shenzheng Bay            | Buoyage(T)              |
| 367/2002 | Shanwei Port             | Lightbeacon(T)          |
| 172/2003 | Approaches to Macao Bay  | Buoyage(T)              |
| 418/2003 | Zhujiangkou              | Wreck(T)                |
| 419/2003 | Guangzhou Port           | Anchorage Area(T)       |
| 72/2004  | Zhujiangkou              | Obstruction(T)          |
| 210/2004 | Zhujiangkou              | Wreck(T)                |
| 494/2002 | Shenzheng Port           | Traffic control Area(T) |
| 204/2005 | Zhanjiang Port           | Wreck(T)                |
| 273/2006 | Shenzheng Port           | Harbour work(T)         |
| 416/2006 | Approaches to daxingshan | Wreck(T)                |



|           |        |                         |
|-----------|--------|-------------------------|
| 343/2007  | 海南岛    | 灯浮标临时移位(综合码头3号)         |
| 1037/2007 | 珠江口    | 划定候泊位(南沙港驳船)            |
| 41/2008   | 深圳港    | 设置航道(临)                 |
| 122/2008  | 海南岛    | 灯桩暂停使用(博鳌)              |
| 292/2008  | 海南岛    | 灯桩暂停使用(秀英港邮轮码头)         |
| 399/2008  | 湛江港    | 临时撤除灯浮标(C5)             |
| 442/2008  | 珠江口    | 临时设置灯浮标(澳门港附近)          |
| 475/2008  | 珠江口    | 临时设置灯浮标                 |
| 514/2008  | 广州港    | 临时设置灯浮标(X1号~X4号)        |
| 590/2008  | 广州港    | 临时设置灯浮标(G1~G3号)         |
| 591/2008  | 琼州海峡   | 临时撤除雷达应答器(北水道1号)        |
| 841/2008  | 海南岛    | 灯浮标暂停使用(临)              |
| 474/2009  | 珠江口    | 航道试通航(临)                |
| 737/2009  | 珠江口    | 设置锚地(珠江口临1、2、3号锚地)      |
| 789/2009  | 湛江港东方  | 设置临时灯浮标                 |
| 843/2009  | 珠江口    | 设置临时灯浮标(TT)             |
| 852/2009  | 珠江口    | 设置临时灯浮标(临1-5)           |
| 878/2009  | 广州港    | 临时设置灯浮标(1-4号)           |
| 955/2009  | 珠江口    | 灯桩暂停发光(大铲水道3号灯桩)        |
| 957/2009  | 珠江口    | 临时设置灯浮标(临9、10号)         |
| 958/2009  | 珠江口    | 临时设置灯浮标(临7号)            |
| 959/2009  | 珠江口    | 临时设置灯浮标(临5号)            |
| 994/2009  | 北海港    | 敷设水下管线施工(自2009年8月25日起)  |
| 1069/2009 | 大亚湾    | 灯柱暂停发光(马鞭洲华德石化原油码头2号灯桩) |
| 1070/2009 | 珠江口    | 灯浮标临时移位(莲花山东航道12、14号)   |
| 1132/2009 | 珠江口    | 灯塔临时变更(榕树头岛灯塔)          |
| 1198/2009 | 海口港    | 灯桩暂停使用(秀英港口西堤灯桩)        |
| 1404/2009 | 广州港    | 临时设置灯浮标(珠江隧道临1-6号)      |
| 1405/2009 | 广州港    | 临时撤除灯浮标(92号)            |
| 202/2010  | 湛江港东北方 | 临时设置灯浮标(临1-8号)          |
| 204/2010  | 大虎水道   | 存在浅水深(临)                |
| 223/2010  | 北部湾    | 航道工程施工(至2011年8月31日止)    |
| 224/2010  | 北部湾    | 建码头施工(至2011年7月21日止)     |
| 398/2010  | 广州港    | 临时灯浮标移位(临1~4号)          |
| 557/2010  | 湛江港    | 水上施工(至2011年12月31日止)     |
| 588/2010  | 深圳港    | 建码头施工(至2011年5月30日止)     |
| 592/2010  | 湛江港    | 灯浮标变更(东海岛Q1、Q2、Q4号)     |

|           |                               |                              |
|-----------|-------------------------------|------------------------------|
| 343/2007  | Hainan Island                 | Buoyage(T)                   |
| 1037/2007 | Zhujiangkou                   | Waiting berth(T)             |
| 41/2008   | Shenzhen Port                 | Fairway(T)                   |
| 122/2008  | HainanIsland                  | Lightbeacon(T)               |
| 292/2008  | HainanIsland                  | Lightbeacon(T)               |
| 399/2008  | Zhanjiang Port                | Buoyage(T)                   |
| 442/2008  | Zhujiangkou                   | Buoyage(T)                   |
| 475/2008  | Zhujiangkou                   | Buoyage(T)                   |
| 514/2008  | Guangzhou Port                | Buoyage(T)                   |
| 590/2008  | Guangzhou Port                | Buoyage(T)                   |
| 591/2008  | Qiongzhou Strait              | Radar Beacon(T)              |
| 841/2008  | Hainan Island                 | Buoyage(T)                   |
| 474/2009  | Zhujiangkou                   | Fairway Probation(T)         |
| 737/2009  | Zhujiangkou                   | Anchorage Area(T)            |
| 789/2009  | Eastern Zhanjiang Port        | Buoyage(T)                   |
| 843/2009  | Zhujiangkou                   | Buoyage(T)                   |
| 852/2009  | Zhujiangkou                   | Buoyage(T)                   |
| 878/2009  | Guangzhou Port                | Buoyage(T)                   |
| 955/2009  | Zhujiangkou                   | LightBeacon(T)               |
| 957/2009  | Zhujiangkou                   | Buoyage(T)                   |
| 958/2009  | Zhujiangkou                   | Buoyage(T)                   |
| 959/2009  | Zhujiangkou                   | Buoyage(T)                   |
| 994/2009  | Beihai Port                   | Submarine Pipeline Laying(T) |
| 1069/2009 | Daya Bay                      | LightBeacon(T)               |
| 1070/2009 | Zhujiangkou                   | Buoyage(T)                   |
| 1132/2009 | Zhujiangkou                   | Lighthouse(T)                |
| 1198/2009 | Haikou Port                   | Lightbeacon(T)               |
| 1404/2009 | Lingding Fairway              | Buoyage(T)                   |
| 1405/2009 | Lingding Fairway              | Buoyage(T)                   |
| 202/2010  | Zhanjiang Port Northeastwards | Buoyage(T)                   |
| 204/2010  | Dahu Channel                  | Depths(T)                    |
| 223/2010  | Beibu Gulf                    | Fairway Construction(T)      |
| 224/2010  | Beibu Gulf                    | Pier Construction(T)         |
| 398/2010  | Guangzhou Port                | Buoyage(T)                   |
| 557/2010  | Zhanjiang Port                | Works (T)                    |
| 588/2010  | Shenzhen Port                 | Pier Construction(T)         |
| 592/2010  | Zhanjiang Port                | Buoyage(T)                   |

|           |        |                                |
|-----------|--------|--------------------------------|
| 593/2010  | 湛江港    | 临时撤除灯浮标(Q5)                    |
| 600/2010  | 湛江港    | 灯桩暂停使用(南三岛引导灯桩西前、后)            |
| 648/2010  | 海南岛    | 设置安全作业区(至 2012 年 7 月 15 日止)    |
| 676/2010  | 川山群岛南方 | 设置灯浮标(QF303)                   |
| 703/2010  | 广州港    | 疏浚及吹填施工(至 2011 年 5 月 15 日止)    |
| 864/2010  | 珠江口    | 采沙作业(至 2011 年 5 月 7 日止)        |
| 890/2010  | 万山群岛   | 清淤施工(至 2011 年 8 月 31 日止)       |
| 894/2010  | 珠海港    | 填海作业(至 2011 年 7 月 31 日止)       |
| 994/2010  | 珠江口    | 采沙作业(至 2011 年 9 月 26 日止)       |
| 1019/2010 | 珠江口    | 设置灯浮标(2 号)                     |
| 1020/2010 | 珠江口    | 灯桩暂停使用(2 号)                    |
| 1045/2010 | 珠江口    | 建桥施工(至 2011 年 8 月 5 日止)        |
| 1120/2010 | 海南岛    | 吹填工程(至 2011 年 5 月 5 日止)        |
| 1121/2010 | 海南岛    | 吹填工程(至 2011 年 5 月 5 日止)        |
| 1169/2010 | 珠江口    | 建桥施工(至 2011 年 8 月 25 日止)       |
| 1193/2010 | 珠江口    | 建码头施工(至 2011 年 5 月 25 日止)      |
| 31/2011   | 珠江口    | 吹填施工(至 2011 年 6 月 30 日止)       |
| 34/2011   | 湛江港    | 疏浚施工(至 2011 年 8 月 30 日止)       |
| 60/2011   | 珠江口    | 疏浚及吹填施工(至 2011 年 6 月 30 日止)    |
| 62/2011   | 深圳港    | 吹填施工(至 2011 年 4 月 30 日止)       |
| 64/2011   | 珠江口    | 吹填施工(至 2011 年 12 月 31 日止)      |
| 65/2011   | 珠江口    | 吹填施工(至 2011 年 12 月 31 日止)      |
| 83/2011   | 珠江口    | 采沙作业(至 2011 年 12 月 10 日止)      |
| 84/2011   | 海南岛    | 疏浚施工(至 2011 年 6 月 30 日止)       |
| 86/2011   | 广州港    | 设置灯浮标(南沙港粮食码头临 1、2 号)          |
| 117/2011  | 石碑山角   | 灯塔变更(石碑山灯塔)                    |
| 118/2011  | 珠江口    | 建桥施工(至 2011 年 12 月 31 日止)      |
| 119/2011  | 深圳港    | 工程施工(至 2012 年 9 月 30 日止)       |
| 177/2011  | 后水湾    | 地震勘探作业(至 2011 年 4 月 30 日止)     |
| 187/2011  | 深圳港    | 疏浚施工(至 2011 年 6 月 20 日止)       |
| 177/2011  | 后水湾    | 地震勘探作业(至 2011 年 4 月 30 日止)     |
| 187/2011  | 深圳港    | 疏浚施工(至 2011 年 6 月 20 日止)       |
| 229/2011  | 珠江口    | 地质勘探施工(至 2011 年 5 月 25 日止)     |
| 230/2011  | 海南岛    | 码头及护岸工程施工(至 2011 年 12 月 31 日止) |
| 243/2011  | 珠海港西南方 | 设置灯浮标(1、2 号)                   |
| 244/2011  | 珠海港    | 爆破作业(至 2011 年 6 月 27 日止)       |
| 245/2011  | 珠江口    | 泊位扩建工程(至 2011 年 6 月 18 日止)     |

|           |                                  |                             |
|-----------|----------------------------------|-----------------------------|
| 593/2010  | Zhanjiang Port                   | Buoyage(T)                  |
| 600/2010  | Zhanjiang Port                   | LightBeacon(T)              |
| 648/2010  | Hainan Island                    | Safety Operation Area(T)    |
| 676/2010  | Chuanshan Archipelago Southwards | Buoyage(T)                  |
| 703/2010  | Guangzhou Port                   | Fuliangang Channel-Works(T) |
| 864/2010  | Zhujiangkou                      | Sand Fetching(T)            |
| 890/2010  | Wanshan Archipelago              | Dredging(T)                 |
| 894/2010  | Zhuhai Port                      | Reclamation(T)              |
| 994/2010  | Zhujiangkou                      | Sand Fetching(T)            |
| 1019/2010 | Zhujiangkou                      | Buoyage (T)                 |
| 1020/2010 | Zhujiangkou                      | LightBeacon(T)              |
| 1045/2010 | Zhujiangkou                      | Bridge Construction(T)      |
| 1120/2010 | Hainan Island                    | Reclamation(T)              |
| 1121/2010 | Hainan Island                    | Reclamation(T)              |
| 1169/2010 | Zhujiangkou                      | Bridge Construction(T)      |
| 1193/2010 | Zhujiangkou                      | Pier Construction(T)        |
| 31/2011   | Zhujiangkou                      | Reclamation(T)              |
| 34/2011   | Zhanjiang Port                   | Dredging(T)                 |
| 60/2011   | Zhujiangkou                      | Dredge and Reclamation(T)   |
| 62/2011   | Shenzhen Port                    | Reclamation(T)              |
| 64/2011   | Zhujiangkou                      | Reclamation(T)              |
| 65/2011   | Zhujiangkou                      | Reclamation(T)              |
| 83/2011   | Zhujiangkou                      | Sand Fetching(T)            |
| 84/2011   | Hainan Island                    | Dredging(T)                 |
| 86/2011   | Guangzhou Port                   | Buoyage(T)                  |
| 117/2011  | Shibeishanjiao                   | Lighthouse(T)               |
| 118/2011  | Zhujiangkou                      | Bridge Construction(T)      |
| 119/2011  | Shenzhen Port                    | Construction(T)             |
| 177/2011  | Houshui Bay                      | Seismic Exploration(T)      |
| 187/2011  | Shenzhen Port                    | Dredging(T)                 |
| 177/2011  | Houshui Bay                      | Seismic Exploration(T)      |
| 187/2011  | Shenzhen Port                    | Dredging(T)                 |
| 229/2011  | Zhujiangkou                      | Geological Exploration(T)   |
| 230/2011  | Hainan Island                    | Construction(T)             |
| 243/2011  | Zhuhai Port Southwestwards       | Buoyage(T)                  |
| 244/2011  | Zhuhai Port                      | Blasting(T)                 |
| 245/2011  | Zhujiangkou                      | Construction(T)             |

|          |      |                              |
|----------|------|------------------------------|
| 246/2011 | 珠江口  | 采沙作业(至 2012 年 1 月 18 日止)     |
| 247/2011 | 珠江口  | 采沙作业(至 2012 年 2 月 23 日止)     |
| 248/2011 | 珠江口  | 疏浚施工(至 2011 年 5 月 31 日止)     |
| 249/2011 | 珠江口  | 采沙作业(至 2011 年 5 月 31 日止)     |
| 250/2011 | 珠江口  | 采沙作业(至 2011 年 5 月 31 日止)     |
| 251/2011 | 珠江口  | 采沙作业(至 2011 年 5 月 19 日止)     |
| 252/2011 | 珠海港  | 疏浚施工(至 2011 年 6 月 30 日止)     |
| 253/2011 | 湛江港  | 疏浚施工(至 2011 年 12 月 31 日止)    |
| 254/2011 | 湛江港  | 码头扩建工程(至 2011 年 10 月 7 日止)   |
| 271/2011 | 琼州海峡 | 工程施工(至 2011 年 10 月 30 日止)    |
| 272/2011 | 深圳港  | 建桥施工(至 2011 年 12 月 30 日止)    |
| 299/2011 | 珠江口  | 采沙作业(至 2012 年 3 月 3 日止)      |
| 300/2011 | 珠江口  | 采沙作业(至 2011 年 6 月 17 日止)     |
| 301/2011 | 珠江口  | 工程施工(至 2011 年 9 月 30 日止)     |
| 302/2011 | 海南岛  | 工程施工(至 2011 年 9 月 30 日止)     |
| 303/2011 | 海南岛  | 填海作业(至 2011 年 8 月 1 日止)      |
| 304/2011 | 深圳港  | 泊位改扩建工程(至 2011 年 12 月 31 日止) |
| 305/2011 | 北部湾  | 航道工程施工(至 2012 年 8 月 23 日止)   |
| 328/2011 | 九洲港  | 地质勘探作业(至 2011 年 7 月 31 日止)   |
| 329/2011 | 九洲港  | 大桥试桩工程(至 2011 年 9 月 30 日止)   |
| 330/2011 | 珠江口  | 采沙作业(至 2012 年 3 月 22 日止)     |
| 331/2011 | 珠江口  | 采沙作业(至 2011 年 6 月 30 日止)     |
| 332/2011 | 湛江港  | 灯桩暂停发光(东头山引导灯桩前、后)           |
| 344/2011 | 深圳港  | 疏浚施工(至 2011 年 6 月 6 日止)      |
| 345/2011 | 珠江口  | 采沙作业(至 2011 年 7 月 6 日止)      |
| 346/2011 | 珠江口  | 航道工程施工(至 2011 年 12 月 31 日止)  |
| 360/2011 | 珠江口  | 采沙作业(至 2012 年 4 月 1 日止)      |
| 361/2011 | 珠江口  | 采沙作业(至 2012 年 3 月 22 日止)     |
| 362/2011 | 珠江口  | 采沙作业(至 2011 年 7 月 13 日止)     |
| 363/2011 | 珠海港  | 码头工程(至 2011 年 12 月 30 日止)    |
| 364/2011 | 珠海港  | 航道工程施工(至 2011 年 10 月 31 日止)  |
| 365/2011 | 湛江港  | 疏浚施工(至 2011 年 6 月 30 日止)     |
| 366/2011 | 海南岛  | 工程施工(至 2012 年 10 月 30 日止)    |

|          |                  |                           |
|----------|------------------|---------------------------|
| 246/2011 | Zhujiangkou      | Sand Fetching(T)          |
| 247/2011 | Zhujiangkou      | Sand Fetching(T)          |
| 248/2011 | Zhujiangkou      | Dredging(T)               |
| 249/2011 | Zhujiangkou      | Sand Fetching(T)          |
| 250/2011 | Zhujiangkou      | Sand Fetching(T)          |
| 251/2011 | Zhujiangkou      | Sand Fetching(T)          |
| 252/2011 | Zhuhai Port      | Dredging(T)               |
| 253/2011 | Zhanjiang Port   | Dredging(T)               |
| 254/2011 | Zhanjiang Port   | Construction(T)           |
| 271/2011 | Qiongzhou Strait | Construction(T)           |
| 272/2011 | Shenzhen Port    | Bridge Construction(T)    |
| 299/2011 | Zhujiangkou      | Sand Fetching(T)          |
| 300/2011 | Zhujiangkou      | Sand Fetching(T)          |
| 301/2011 | Zhujiangkou      | Construction(T)           |
| 302/2011 | Hainan Island    | Works(T)                  |
| 303/2011 | Hainan Island    | Reclamation(T)            |
| 304/2011 | Shenzhen Port    | Construction(T)           |
| 305/2011 | Beibu Gulf       | Construction(T)           |
| 328/2011 | Jiuzhou Port     | Geological Exploration(T) |
| 329/2011 | Jiuzhou Port     | Bridge Construction(T)    |
| 330/2011 | Zhujiangkou      | Sand Fetching(T)          |
| 331/2011 | Zhujiangkou      | Sand Fetching(T)          |
| 332/2011 | Zhanjiang Port   | Lightbeacon(T)            |
| 344/2011 | Shenzhen Port    | Dredging(T)               |
| 345/2011 | Zhujiangkou      | Sand Fetching(T)          |
| 346/2011 | Zhujiangkou      | Fairway Work(T)           |
| 360/2011 | Zhujiangkou      | Sand Fetching(T)          |
| 361/2011 | Zhujiangkou      | Sand Fetching(T)          |
| 362/2011 | Zhujiangkou      | Sand Fetching(T)          |
| 363/2011 | Zhuhai Port      | Pier construction(T)      |
| 364/2011 | Zhuhai Port      | Construction(T)           |
| 365/2011 | Zhanjiang Port   | Dredging(T)               |
| 366/2011 | Hainan Island    | Construction(T)           |

# 海区情况报告表

报告者单位及姓名 .....

通信地址及联系电话 .....

报告题目 .....

地理区域 .....

位置或范围(概位请注明) .....

.....

关系图号及图名 .....

内容详述:

建议和要求 .....

.....

.....

报告者签名:

单位盖章:

年 月 日

# HYDROGRAPHIC INFORMATION REPORT SHEET

Name(s) of report sender(s) .....

Mailing address .....

Subject .....

Geographical area .....

Position or area limit ("PA" indicated if applicable) .....

.....

Affected chart(s)/publication(s) .....

Details:

Suggestion(s)/request(s) .....

.....

Signature :

Date:



# 《海区情况报告表》使用说明

## 一、报告内容

- 1.暗礁、浅滩、沉船等碍航物的发现及其位置、范围、深度等变化情况。
- 2.漂浮物体(如浮标、系船浮筒、大面积渔栅、未沉遇难船舶等)、异常磁区、变色海水、浪花等的发现和变化情况。
- 3.各类航行设施的增设和变化情况。
- 4.与船舶航行、系泊有关的港湾设施(如阻浪堤、海底电缆、架空电缆、码头、系船浮筒等)的设置和变动情况。
- 5.航道、锚地界线和航线等变动情况。
- 6.图上内容与实际不符等情况。

## 二、填写要求

- 1.测定的位置或范围应注明所使用的测量仪器、测量方法和测量时间,并注明点位坐标的坐标系统(1954 北京坐标系、WGS-84 坐标系)。
- 2.所报的位置,如果采用方位距离表示,应注明起算点的位置;如果是从海图上量取的,应注明所用图的图号(或图名)、版次和出版机关。
- 3.测定的障碍物、浅水深等应注明所使用的测量工具、测量方法和测量时间,并注明深度的起算面、是否经潮汐改算。
- 4.航标的高程应注明其起算面,灯高应注明是灯顶高度还是灯光中心高度。
- 5.报告表应有报告者签名并加盖单位印章。

## 三、备注

- 1.报告者提供的资料经核实并在《改正通告》中刊登后,我们将对报告者给予一定的奖励。
- 2.报告请寄:上海市杨浦区共青路 82 弄 7 号 上海海事局测绘处。

# HYDROGRAPHIC INFORMATION REPORT SHEET

## INSTRUCTIONS

### 1. Extent of Information to be reported:

a) Discovery or the changes in position, range, depth of uncovered reefs, shoals, wrecks or other obstructions.

b) Discovery or changes of floating objects (e.g buoys, mooring buoys, large scale fishing stakes, floating shipwrecks), magnetic anomalies, discolored water or breakers.

c) Establishments or changes of navigation facilities.

d) Establishments or changes of mooring or berthing facilities (e.g. piers, submarine cables, overhead cables, mooring buoys, breakwaters).

e) Changes in the limit of fairway, anchorages or sailing route.

f) Shortcomings in Chinese coastal port and fairway charts and other relative publications.

### 2. Instructions:

a) Measuring instrument, methods and time should be specified in expressing the location or scope; and the coordinate system should be indicated (1954 Beijing coordinate system or WGS-84 coordinate system).

b) When position expressed in bearing and distance, the origin should be specified; and when position expressed in latitude and longitude, the number, edition and publisher of chart referred to should be specified.

c) Measuring instrument, methods and time of the obstruction or shoal soundings should be indicated. In addition, the sounding datum and whether it makes corrections for the height of the tide should also be indicated.

d) Elevation of a navigational mark should be accompanied by the datum it referred to, and height of a light should indicate whether it refers to that of the top or that of the center.

e) The report should be signed and affix the official seal.

### 3. Remarks:

a) The information reported will be checked upon our receipt and then used to the best advantage which may mean inclusion in due weekly edition of CHARTS CORRECTING NOTICES. Certain amount of compensation will be given to the report senders.

b) Please send the report to Shanghai MSA Survey and Mapping Office. Address: 82 Lane 7, Gongqing Road, Yangpu District, Shanghai.