



中国沿海港口航道图

改正通告

第 31 期(总第 512 期)

项数(638-654)

2011 年 8 月 1 日

目 录

- (1) 索引
- (2) 改正通告
- (3) 临时通告
- (4) 航行公告

为了使中华人民共和国海事局出版的中国沿海港口航道图能够根据海区航行要素的变化得到及时、准确的补充和改正,保持中国沿海港口航道图航行要素的现势性,以保障船舶航行安全,请各有关部门和用图单位配合做好《改正通告》信息资料的收集工作,及时向我局提供与航行有关的海区变化信息以及使用中国沿海港口航道图时发现的图上内容与实际不符的情况。沿海各海事局发布的航行通告、航行警告、航标动态等信息应按所在海区分别及时抄送天津、上海、广东海事局测绘处。各有关部门和用图单位订阅《改正通告》请与天津、上海、广东海事局测绘处联系,也可直接从中国海道测绘网下载。

天津海事局测绘处 地址:天津市河西区郁江道 21 号 1 号楼 106 E-mail: hcdd@tjmsa.gov.cn

电话: (022)88112597

传真: (022)28110144 邮编: 300222

上海海事局航海图书印制中心 地址:上海市杨浦区共青路 82 弄 7 号 E-mail: gztg@shmsa.gov.cn

电话: (021)65680182

传真: (021)65680182 邮编: 200090

广东海事局测绘处 地址:广州市海珠区仑头环村东路 438 号 E-mail: hcmail@gdmsa.gov.cn

电话: (020)34084083

传真: (020)34084020 邮编: 510320

中国海道测绘网 网址: www.hydro.gov.cn

中华人民共和国海事局



CHARTS CORRECTING NOTICES

Issue No.31(Total No.512)

Notice No. 638-654

1 August 2011

CONTENTS

- I Index
- II Charts Correcting Notices
- III Temporary Notices
- IV Sailing Bulletin

In order to keep navigation safety and make Chinese coastal port and fairway Charts modify timely and accurately, mariners are requested to inform the china MSA immediately of the discovery of new danger, or changes or defects in aids to navigation and of shortcomings in Chinese coastal port and fairway charts or publications. Copies of Navigational warning, Sailing information, and Dynamic aids condition should be send to Tianjin, shanghai and Guangdong MSA timely. Departments and mariner may contact Tianjin, shanghai and Guangdong MSA to get subscribing information. The Charts Correcting Notices can also be made through the China Hydrography Website: <http://www.hydro.gov.cn>

In addition to postal methods, the following additional communication facilities are available:

Tianjin MSA Survey and Mapping Office:	E-mail: hcdd@tjmsa.gov.cn	
	Phone: +86(0)22 88112597	Fax: +86(0)22 28110144
Shanghai MSA Survey and Mapping Office:	E-mail: gztg@shmsa.gov.cn	
	Phone: +86(0)21 65680182	Fax: +86(0)21 65680182
Guangdong MSA Survey and Mapping Office:	E-mail: hemail@gdmsa.gov.cn	
	Phone: +86(0)20 34084083	Fax: +86(0)20 34084020
China Hydrography Website:	Web: www.hydro.gov.cn	

The Maritime Safety Administration of the People's Republic of China

说 明

一、本通告刊登的中国沿海海区航行要素变化信息以及海上施工作业信息,主要用以改正中华人民共和国海事局出版的中国沿海港口航道图,并为广大航海用户提供有关航行安全的服务信息。

二、本通告所刊登的信息,主要来源于海事管理部门发布的航行通告、航行警告、航标动态以及海事测绘成果,航运、航道、海洋、港务、渔政等部门正式发布或提供的相关信息作为其补充来源。

三、本通告所刊登的信息内容包括改正通告、临时通告、航行公告三类:

(一)改正通告的信息内容用以改正其所列关系图幅的图上航行要素,关系图幅的图号后小括号内的数字表示该图只改正本项内容中的某几个小项,图号后中括号内的数字表示涉及该图前一次改正的通告的年份和项号。

(二)临时通告的信息内容包括航行要素的临时性设置、撤销、变更、划定等信息和海上施工作业信息,其一般不改正所涉及的沿海港口航道图,列出关系图幅的图号,主要为航海用户获取相关航行安全信息提供方便。

(三)航行公告的信息内容包括航行规章、航法的实施、废除、变更信息,航海图书的出版、改版、作废信息以及沿海港口航道图覆盖范围之外相关航行要素的设置、撤销、变更、划定等信息,其不涉及沿海港口航道图的改正,主要为航海用户提供航海信息服务。

四、本通告所标注的位置坐标采用 2000 国家大地坐标系,其航海用途等同于 WGS-84 世界大地坐标系;深度基准采用理论最低潮面;高程采用 1985 国家高程基准;方位采用真方位,其中航标导航线和光弧的方位系指海上视航标的真方位;灯塔和灯桩的灯光中心高度以平均大潮高潮面为基准。

五、本通告所使用的图式符号参照《中国海图图式 GB12319-1998》绘制。

六、本通告所使用的计量单位为国际标准计量单位,并用符号和英文字母代替汉字:度($^{\circ}$)、分($'$)、秒($''$)、海里(M)、千米(km)、米(m)。

Explanatory Notes

1. The notices which publish the information about essential changing feature of Chinese coastal sea area and works at sea, is mainly used to correct the Chinese coastal port and fairway Charts and offer navigation safety information for mariners.
2. The information published in the notice origins from the marine information, the navigational warning, aids dynamics as well as the hydrographic achievements, which are issued by Maritime Administration. The additional source comes from shipping, fairway, sea, harbor affairs, and fishing politics department.
3. The Notices include the Charts Correcting Notices, the Temporary Notices and Sailing Bulletin.
 - a) The Charts Correcting Notices is used for user to correct related Chinese coastal port and fairway Charts. The number in parentheses behind the Chart No. indicates that only parts of the notices related to this chart. The number in square bracket illustrated the previous update notice information.
 - b) The Temporary Notices published for the temporary establishment, cancellation, variation as well as works at sea. The Chart No. lists for user's convenience when mariners look up for the details.
 - c) Sailing Bulletin announces rules and regulations of navigation, the edition and printing of publications, and navigation essential factor beyond the range of the Chinese coastal port and fairway Charts. It is not used to correct the Charts.
4. Geographical positions refer to the horizontal datum of the current edition of each affected chart. The 2000 national geodetic coordinate system which we adopt equals to WGS -84 world geodetic coordinate system in usage. The sounding datum refers to the level of Lowest Astronomical Tide and the elevation uses 1985 national vertical datum. Bearings are true reckoned clockwise from 000° to 359°. Those relating to lights are from seaward. The height of the lighthouse or light beacon is referred to Mean High Water Springs.
5. Symbols referred to are those shown on "Symbols, abbreviations and terms used on Chinese Chart GB12319-1998".
6. The unit in the notices complies with the international standard unit of measurement, with the Chinese characters replaced by symbol and alphabet, such as degrees (°), minutes (') and seconds ("), meters (m), kilometers (km) or nautical miles (M).

索 引

INDEX

1、地理区域索引

GEOGRAPHICAL INDEX

东海	长江口	(638)
EAST CHINA SEA	Changjiangkou	
	杭州湾	(639)
	Hangzhou Gulf	
	宁波港	(640)、(650)
	Ningbo Port	
	温州港	(651)、(652)
	Wenzhou Port	
	泉州湾	(641)、(642)、(643)、(644)
	Quanzhou Bay	
	围头湾	(645)、(646)
	Weitou Bay	
	东山湾	(653)
	Dongshan Bay	
南海	珠江口	(647)、(648)、(654)
SOUTH CHINA SEA	Zhujiangkou	
	更正	(649)
	correction	

2、关系图幅索引

INDEX OF CHARTS AFFECTED

图 号. Chart No.	项 数 Notices No.
36122	649
44123	638
44173	638
44174	638
51001	639
52001	639
52132	639
53252	640
60611	641
60701	642、643、644
60711	641、643、644、645、646
64411	645
64412	645、646
64431	645、646
2308	639
2311	645
80707	647、648
80822	647、648
80823	647、648
84218	648
3314	647、648

改正通告

Charts Correcting Notices

638.东海 长江口 北槽航道——灯桩移位

East China Sea – Changjiangkou – Beicao Deep Water Fairway – LightBeacon

下列灯桩移位,其它不变:

Move the following lightBeacon to new positions, with others unchanged:

名称	原位置	新位置
Name	Former Position	New Position
(1)北堤 2 号灯桩	31°17'49".3N、121°55'21".0E	31°17'47".9N、121°55'20".3E
(2)北堤 3 号灯桩	31°17'41".3N、121°58'22".0E	31°17'40".2N、121°58'22".1E
(3)北堤 4 号灯桩	31°17'03".3N、122°02'02".0E	31°17'00".8N、122°02'01".5E

图 号 44123〔2010-264〕 44173〔2011-348〕 44174(1~2)〔2011-525〕

Chart 44123〔2010-264〕 44173〔2011-348〕 44174(1~2)〔2011-525〕

资料来源 沪 2011 年航标字 071 号

Source Shanghai Aids 071/2011

639.东海 杭州湾——存在浅水深

East China Sea – Hangzhou Gulf – Depth

在下列位置处加绘浅水深:

Insert obstruction in the following positions:

位置	内容
Position	Characteristics
(1)30°35'26".7N、121°56'16".3E	10 ₃ 泥墩
(2)30°34'06".1N、122°00'58".6E	14 ₄ 泥墩

图 号 51001〔2011-586〕 52001〔2011-604〕 52132(2)〔2010-683〕
2308〔2011-605〕

Chart 51001〔2011-586〕 52001〔2011-604〕 52132(2)〔2010-683〕
2308〔2011-605〕

资料来源 上海海事局海测大队

Source Shanghai Hydrography Department

640.东海 宁波港 甬江——灯桩恢复发光

East China Sea – Ningbo Port – Yongjiang – LightBeacon

29°55'19".6N、121°40'55".7E 处的王家洋引导灯桩后标恢复正常发光。

Lightbeacon of Wangjiayang in position 29° 55' 19" .6N、121° 40' 55" .7E returns to normal lighting.

图 号 53252〔2010-1207〕

Chart 53252〔2010-1207〕

资料来源 沪 2011 年航标字 069 号

Source Shanghai Aids 069/2011

641.东海 泉州湾——改建灯桩

East China Sea – Quanzhou Bay – Lightbeacon

24°52'34".0N、118°54'32".7E 处的白起礁灯桩改建竣工发光,灯质为“★^{闪4s5.5m7M}”。

The rebuilding work of the lightbeacon in position 24°52'34".0N、118°54'32".7E have been completed. Characteristic:"★^{闪4s5.5m7M}".

图 号 60611〔2010-1213〕 60711〔2011-479〕

Chart 60611〔2010-1213〕 60711〔2011-479〕

资料来源 沪 2011 年航标字 069 号

Source Shanghai Aids 069/2011

642.东海 泉州湾——障碍物变更

East China Sea – Quanzhou Bay – Obstruction

(1)删除下列位置处的障碍物符号:

Delete obstruction in the following position:

原位置 Position	原内容 Former Characteristics
a.24°49'09".8N、118°43'38".2E	8 ₄
b.24°48'58".5N、118°44'48".5E	石 5 ₆

(2)在下列位置加绘障碍物:

Insert obstruction in the following position:

新位置 Position	新内容 New Characteristics
a.24°49'09".5N、118°43'38".4E	12 ₄
b.24°48'59".3N、118°44'47".9E	石 7 ₂

图 号 60701〔2011-607〕

Chart 60701〔2011-607〕

资料来源 上海海事局海测大队

Source Shanghai Hydrography Department

643.东海 泉州湾——障碍物不存在

East China Sea – Quanzhou Bay – Obstruction

删去下列位置处的障碍物符号:

Delete the obstruction in the following position:

位 置 Position	内 容 Characteristics
(1)24°48'39".5N、118°45'53".9E	
(2)24°48'36".0N、118°46'01".2E	
(3)24°48'26".2N、118°46'12".3E	
(4)24°48'31".1N、118°46'04".5E	
(5)24°48'44".3N、118°45'40".6E	※(1 ₁)
(6)24°48'41".6N、118°45'53".4E	※(1 ₁)

图 号 60701〔2011-642〕 60711(1)〔2011-641〕

Chart 60701〔2011-642〕 60711(1)〔2011-641〕

资料来源 上海海事局海测大队

Source Shanghai Hydrography Department

644.东海 泉州湾——删除浅水深

East China Sea – Quanzhou Bay – Depths

删去 24°48'28".2N、118°46'24".0E 处的浅水深符号“5”。

Delete "5" in position 24°48'28".2N, 118°46'24".0E.

图 号 60701〔2011-643〕 60711〔2011-643〕

Chart 60701〔2011-643〕 60711〔2011-643〕

资料来源 上海海事局海测大队

Source Shanghai Hydrography Department

645.东海 围头湾——设置灯浮标

East China Sea – Weitou Bay – Buoyage

在下列位置处加绘灯浮标:

Insert light-buoy in the following positions:

名 称 Name	位 置 Position	内 容 Characteristics
(1)围头湾 1 号灯浮标	24°29'01".1N、118°33'00".9E	
(2)围头湾 2 号灯浮标	24°28'50".5N、118°32'11".1E	
(3)围头湾 3 号灯浮标	24°29'37".5N、118°32'45".1E	



















(4)围头湾 6 号灯浮标	24°30'33".7N、118°32'44".3E	(6)  闪红 4s
(5)围头湾 8 号灯浮标	24°31'35".6N、118°32'25".8E	(8)  快红
(6)围头湾 F1 号灯浮标	24°31'17".5N、118°33'02".3E	(F1)  甚快(6)+长闪 10s
(7)围头湾 9 号灯浮标	24°32'32".5N、118°31'18".0E	(9)  闪绿 4s
(8)围头湾 14 号灯浮标	24°34'45".7N、118°27'35".6E	(14)  闪(2+1)红 6s
(9)围头湾 15 号灯浮标	24°35'15".0N、118°27'12".8E	(15)  闪绿 4s
(10)围头湾 17 号灯浮标	24°36'05".7N、118°26'20".6E	(17)  闪(2)绿 6s
(11)围头湾 19 号灯浮标	24°36'51".1N、118°26'12".6E	(19)  闪(3)绿 10s
(12)围头湾 23 号灯浮标	24°37'48".6N、118°26'05".3E	(23)  闪(2)绿 6s
(13)围头湾 26 号灯浮标	24°38'51".3N、118°25'58".6E	(26)  闪红 4s
(14)围头湾 28 号灯浮标	24°39'36".0N、118°26'26".7E	(28)  闪(2)红 6s
(15)围头湾 201 号灯浮标	24°35'05".1N、118°25'56".5E	(201)  闪(3)绿 10s
(16)围头湾 203 号灯浮标	24°34'58".9N、118°25'01".2E	(203)  闪绿 4s
(17)围头湾 204 号灯浮标	24°34'54".1N、118°24'58".5E	(204)  闪红 4s
(18)围头湾 205 号灯浮标	24°34'50".7N、118°23'45".2E	(205)  闪(2)绿 6s
(19)围头湾 206 号灯浮标	24°34'45".6N、118°23'43".1E	(206)  闪(2)红 6s
(20)围头湾 208 号灯浮标	24°34'24".6N、118°22'06".2E	(208)  快红
(21)围头湾 210 号灯浮标	24°34'36".0N、118°21'24".5E	(210)  闪红 4s

图 号 60711(1~5、8、12、15、17、18、20、21)[2011-644] 64411(1~6)[2010-937]
64412(12~14)[2009-] 64431(1~13、15~21)[2010-1159]
2311[2011~277](图上不改)

Chart 60711(1~5、8、12、15、17、18、20、21)[2011-644] 64411(1~6)[2010-937]
64412(12~14)[2009-] 64431(1~13、15~21)[2010-1159]
2311[2011~277](with chart unchanged)

资料来源 沪 2011 年航标字 070 号



Source Shanghai Aids 070/2011

646.东海 围头湾——调整灯浮标

East China Sea – Weitou Bay – Buoyage

下列位置处的灯浮标改变名称及内容:

The following light-buoys are moved positions or amended the characteristics:

位 置	原名称	新名称	新内容
Position	Former Name	New Name	New Characteristics
(1)24°33'39".0N、118°29'10".3E	泉金 15 号灯浮标	围头湾 12 号灯浮标	(12)  闪(3)红 10s
(2)24°34'26".7N、118°28'04".5E	泉金 16 号灯浮标	围头湾 13 号灯浮标	(13)  闪(2)绿 6s

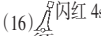
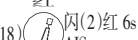
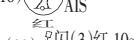
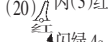



(3)24°35'15".1N、118°27'04".8E	泉金 16A 号灯浮标	围头湾 16 号灯浮标	(16)  闪红 4s
(4)24°36'07".5N、118°26'08".7E	泉金 17 号灯浮标	围头湾 18 号灯浮标	(18)  闪(2)红 6s AIS
(5)24°36'52".1N、118°26'06".8E	泉金 17A 号灯浮标	围头湾 20 号灯浮标	(20)  闪(3)红 10s
(6)24°37'37".2N、118°26'11".3E	泉金 18 号灯浮标	围头湾 21 号灯浮标	(21)  闪绿 4s
(7)24°38'45".3N、118°26'01".3E	安 1 号浮标	围头湾 25 号灯浮标	(25)  闪绿 4s
(8)24°39'47".0N、118°26'38".3E	安 2 号浮标	围头湾 29 号灯浮标	(29)  闪(3)绿 10s
(9)24°40'03".1N、118°26'48".5E	安 3 号浮标	围头湾 32 号灯浮标	(32)  闪(3)红 10s

图 号 60711(1~2、4~6)[2011-645] 64412(6~9)[2011-645] 64431(1~7)[2011-645]


Chart 60711(1~2、4~6)[2011-645] 64412(6~9)[2011-645] 64431(1~7)[2011-645]

资料来源 沪 2011 年航标字 070 号

Source Shanghai Aids 070/2011

647.南海 珠江口 横琴岛北方——存在沉船

South China Sea – Zhujiangkou – Hengqin Island Northwards – Wreck

在 22°02'08".2N、113°32'32".6E 处加绘“概位  (2011)”。

Insert "PA  (2011)" in position 22°02'08".2N,113°32'32".6E.

注:该沉船为“新航海 388”轮,于 7 月 15 日搁浅后被弃船。

Note:the wreck is known as "Xinhanghai 388".

图 号 80707[2011-531] 80822[2011-449] 80823[2011-625] 3314[2011-531]


Chart 80707[2011-531] 80822[2011-449] 80823[2011-625] 3314[2011-531]


资料来源 粤航警(2011)0202 号

Source Guangdong Navigation Warning 0202/2011

648.南海 珠江口 横琴湾附近——存在沉船

South China Sea – Zhujiangkou – Approaches To Hengqin Bay – Wreck

在 22°05'06".9N、113°34'21".2E 处加绘“概位  (2011)”。

Insert "PA  (2011)" in position 22°05'06".9N,113°34'21".2E.

注:该沉船为“东莞吹 007”轮,于 7 月 15 日搁浅后被弃船。

Note:the wreck is known as "Dongguanchui 007".

图 号 80707[2011-647] 80822[2011-647] 80823[2011-647] 3314[2011-647]

Chart 80707[2011-647] 80822[2011-647] 80823[2011-647] 3314[2011-647]

资料来源 粤航警(2011)0203 号

Source Guangdong Navigation Warning 0203/2011

649.更正

Correction

改正通告第 22 期 436 项图号更正为:

图 号 36122〔2011-139〕

Chart 36122〔2011-139〕

439 项图号更正为:

图 号 36122〔2011-438〕

Chart 36122〔2011-438〕

临时通告

Temporary Notices

650.东海 宁波港 甬江——撤除灯桩

East China Sea – Ningbo Port – Yongjiang – Light Beacon

撤除 29°55'19".2N, 121°40'52".6E 处的王家洋临时引导灯桩下行后。

Delete Wangjiayang Ldg Lts. Downstream Rear in position 29°55'19".2N121°40'52".6E.

图 号 53252

Chart 53252

资料来源 沪 2011 年航标字 069 号

Source Shanghai Aids 069/2011

651.东海 温州港 瓯江——泊位改造(临)

East China Sea – Wenzhou Port – Oujiang – Berth Construction(T)

自 2011 年 7 月 18 日至 2012 年 3 月 5 日,每日 08:00-17:00 时在龙湾金鑫码头西侧,以下四点依次连线水域内进行温州龙湾作业区 4 号泊位技术改造工程作业:

From 18 July 2011 to 5 March 2012, berth construction is in progress daily 08:00-17:00 within the area bounded by the following positions:

(1)27°58'13"N、120°47'30"E

(2)27°58'18"N、120°47'30"E

(3)27°58'19"N、120°47'20"E

(4)27°58'14"N、120°47'20"E

作业船舶按规定显示信号,保持 VHF16 频道守听。过往船舶应加强瞭望,谨慎驾驶,宽让施工船舶,缓速通过。

Operating vessels are showing signals, anchoring and keeping watch on VHF Ch.16. Mariners are advised to navigate with caution in the above area and pass-by slowly.

图 号 55123

Chart 55123

资料来源 温海航(2011)040 号

Source Wenzhou Navigation Notice 040/2011

652.东海 温州港 瓯江——大桥施工(临)

East China Sea – Wenzhou Port – Oujiang – Bridge Construction(T)

自 2011 年 7 月 13 日至 2013 年 12 月 31 日,昼夜在自温州鹿城区灰桥浦横跨瓯江至永嘉县瓯北镇浦东村,已建诸永高速温州段延伸工程瓯江大桥施工栈桥旁,即以下二个水域内进行

诸永高速温州段延伸工程瓯江大桥桥梁施工作业：

From 13 July 2011 to 31 December 2013, bridge construction is in progress within the following two areas:

水域一(以下四点的连线水域内):

Area 1 :(area bounded by the following four positions)

a.28°02'35"N、120°41'13"E

b.28°02'35"N、120°41'25"E

c.28°01'43"N、120°40'51"E

d.28°01'47"N、120°40'42"E

水域二(以下四点的连线水域内):

Area 2 :(area bounded by the following four positions)

e. 28°01'46"N、120°40'31"E

f. 28°01'42"N、120°40'41"E

g. 28°01'30"N、120°40'33"E

h. 28°01'32"N、120°40'22"E

作业船舶按规定显示信号,确保 VHF16 频道畅通。施工期间,临时通航孔净空宽度减少为 164 米。施工单位根据施工进度,及早设置和调整助航警示标志。过往船舶应加强瞭望,谨慎驾驶,宽让施工船舶和桥梁,缓速通过。施工水域禁止无关船舶通航。

Operating vessels are showing signals, anchoring and keeping watch on VHF Ch.16. Mariners are advised to navigate with caution in the above area. Vessels without permit are not allowed to enter the working area.

图 号 55123

Chart 55123

资料来源 温海航(2011)037 号

Source Wenzhou Navigation Notice 037/2011

653.东海 东山湾——灯浮标移位(临)

East China Sea – Dongshan Bay – Buoyage(T)

漳浦 H2 号灯浮标,位置由 23°45'29".3N、117°34'34".1E 处临时调整至 23°45'29".7N、117°34'37".8E 处,其他不变。

Buoyage No.H2 of Zhangpu in position 23°45'29".3N、117°34'34".1E is moved to new position 23°45'29".7N、117°34'37".8E.

图 号 60901 60911

Chart 60901 60911

资料来源 沪 2011 年航标字 069 号

Source Shanghai Aids 069/2011

654.南海 珠江口 伶仃航道——采沙作业(临)

South China Sea – Zhujiangkou – Lingding Fairway – Sand Fetching(T)

自 2011 年 7 月 5 日至 12 月 31 日, 在伶仃航道 18 号-20 号灯浮标以西约 550 米水域, 即以下四点连线范围内进行采沙作业:

From 5 July to 31 December 2011, sand fetching is taking place within an area bounded by the following positions:

(1)22°27'08".2N、113°44'47".9E

(2)22°27'08".2N、113°44'47".6E

(3)22°26'14".7N、113°44'44".2E

(4)22°26'14".7N、113°45'00".0E

作业船舶均按规定显示信号,所抛的首尾锚均设有锚标(灯);过往船舶驶经时应加强瞭望,慢车通过,以策安全。联系电话:13570458031。

Operating vessels are showing signals and anchoring. Mariners are advised to navigate with caution in the above area. Tel.:13570458031.

图 号 80801 84212 84213 84228 84229

Chart 80801 84212 84213 84228 84229

资料来源 穗航通(2011)175 号

Source Guangzhou Navigation Notice 175/2011

有效临时通告索引

(1)渤海

173/2005	京唐港	设置灯标(散装纯碱泊位)
276/2005	锦州港	航标变更(11号灯浮标、12号活节式灯桩)
298/2005	锦州港	灯浮标移位(1、4、6、7、8、9、10号灯浮标,2、3、5号活节式灯桩)
300/2005	秦皇岛港	增改抛泥区及灯浮标(临)
337/2005	锦州港	灯浮标变更(撤除3号、504、506、508号,502号移位,设置505号)
399/2005	龙口港	灯浮标移位(龙口港8~16号灯浮标(9、11、13、15号已恢复原位))
421/2005	京唐港	灯浮标变更(设置东方位标)
471/2005	秦皇岛港	灯浮标变更(秦皇岛港K3、(K4已撤除),新设秦皇岛港K5)
440/2006	秦皇岛港	水深变更(临)
619/2006	旅顺新港	灯浮标临时移位(1号、2号、3号、4号)
620/2006	锦州港	临时撤除灯浮标(301号、302号)
721/2006	栾家口港	灯浮标临时移位(13号)
754/2006	渤海海峡	灯浮标临时移位(登州6号)
851/2006	渤海海峡	划定安全区(临)
639/2007	黄骅港	临时调整灯浮标(调整A1、A3、A5、1、3、5、7、9、11、13、15、17、19、21号、设警戒灯桩)
763/2007	黄骅港	水深通告(临)
870/2008	天津港	布设沉管(临)
28/2009	营口港	设置AIS虚拟航标(“新明发17”沉船标)
30/2009	营口港	禁航水域变更(临)
886/2009	营口港	临时设置灯浮标(仙人岛施工区1号)
1341/2009	营口港	设置临时灯浮标(鲅鱼圈外防波堤1号、2号)
280/2010	营口港	临时撤除灯浮标(鲅鱼圈3、5、7、9、11、13、15、19、21、24、25、28)
281/2010	葫芦岛港	临时撤除灯浮标(葫芦岛港1、3、5、7、9、11、13、15、16)
383/2010	天津港	临时设置灯浮标(防波堤RT施工区、新港L1、L2、L3)
614/2010	渤海湾东部	设置灯浮标(潮位测量1~4号)
1105/2010	营口港	撤除灯浮标(方舟020沉船孤立危险物标、盖洲滩内、驳载锚地、盖洲滩东南咀)
1179/2010	大连港	冬季换标(临)
1217/2010	辽东湾	地震采集(至2011年12月8日止)
1219/2010	辽东湾北部	灯浮标变更(盘锦港荣兴港区1~7号冰标)
73/2011	潍坊港	冬季换标(临)
284/2011	天津港	临时设置灯浮标(南港工业区东、南防波堤)
320/2011	营口港	疏浚施工(至2011年11月30日止)

INDEX OF TEMPORARY NOTICES IN FORCE

173/2005	Jingtang Port	Buoyage(T)
276/2005	Jinzhou Port	Navigation mark(T)
298/2005	Jinzhou Port	Buoyage(T)
300/2005	Qinhuangdao Port	Dumping ground and Buoyage(T)
337/2005	Jinzhou Port	Buoyage(T)
399/2005	Longkou Port	Buoyage(T)
421/2005	Jingtang Port	Buoyage(T)
471/2005	Qinhuangdao Port	Buoyage(T)
440/2006	Qinhuangdao Port	Depth(T)
619/2006	Lvshun new Port	Buoyage(T)
620/2006	Jinzhou Port	Buoyage(T)
721/2006	Luanjiakou Port	Buoyage(T)
754/2006	Bohai Strait	Buoyage(T)
851/2006	Bohai Strait	Safety and Security Zone(T)
639/2007	Huanghua Port	Buoyage(T)
763/2007	Huanghua Port	Depth Notices (T)
870/2008	Tianjin Port	Pipe Layout(T)
28/2009	Yingkou Port	AIS Virtual Navigation Mark(T)
30/2009	Yingkou Port	Prohibited Area(T)
886/2009	Yingkou Port	Buoyage(T)
1341/2009	Yingkou Port	Buoyage(T)
280/2010	Yingkou Port	Buoyage(T)
281/2010	Huludao Port	Buoyage(T)
383/2010	Tianjin Port	Buoyage(T)
614/2010	Bohai Gulf East	Buoyage(T)
1105/2010	Yingkou Port	Buoyage(T)
1179/2010	Dalian Port	Winter Buoyage(T)
1217/2010	Liaodong bay	Data Collectio(T)
1219/2010	Liaodongwan northward	Buoyage(T)
73/2011	Weifang Port	Winter Buoyage(T)
284/2011	Tianjin Port	Buoyage(T)
320/2011	Yingkou Port	Dredging(T)

(2) 黄海

47/1993	大连港	存在障碍物
19/1998	连云港	划定养殖区(3区、4区)
98/2002	青岛港	灯浮标变更(临1)
99/2002	青岛港	设置灯浮标(临2)
153/2002	青岛港	灯浮标变更(设置33A号、33号移位)
64/2004	青岛港	灯浮标移位(青岛港45号)
287/2004	日照港	设置及调整灯浮标(煤码头航道1号、2号[31号、33号,界1、界2、L3、L4已调整])
373/2004	青岛港	设置灯浮标(206号、210号、211号、212号、213号)
620/2004	岚山港	设置灯浮标(临1)
56/2005	日照港	设置灯浮标(L5号[39号、42号、44号、46号已撤除])
125/2005	岚山港	船舶锚泊管理(临)
195/2005	青岛港	灯浮标移位(L1号)
196/2005	青岛港	设置灯浮标(L2号、L3号)
389/2006	烟台港	临时撤除灯浮标(43号、边界2号)
686/2006	岚山港	划定沉箱存放水域(临)
108/2008	鸭绿江航道	冬季航标调整(临)
133/2008	威海港	临时设置灯浮标(威海新港10~13号)
391/2008	青岛港	划定引航员登轮点(临)
1095/2008	江苏沿海	临时设置灯浮标(云沉8、云沉9号)
1096/2008	江苏沿海	设置虚拟航标(锦宏69沉)[已移位]
70/2010	日照港	设置临时航道锚地
500/2010	连云港港	灯浮标临时移位(103号)
501/2010	连云港港	划定临时航道(老港区临时航道)
502/2010	江苏沿海	新建测风塔(临)
553/2010	大连港附近	存在沉船(盛洲5号、上源9号)
582/2010	烟台港	设置灯桩(西港区液体化工码头临时灯桩)
884/2010	连云港港	灯浮标移位(44)
1182/2010	江苏沿海	虚拟航标移位(锦宏69沉)
1183/2010	江苏沿海	设置虚拟航标(信成823沉、德龙沉、先锋海1沉)
21/2011	江苏沿海	临时灯浮标移位(沉79、80号)
46/2011	江苏沿海	灯桩暂停发光(遥望港左)
105/2011	灌河口	灯浮标漂移(灌河口4号)
285/2011	连云港港	临时撤除灯浮标(40号)
286/2011	连云港港	设置AIS虚拟航标(连云港40号)
574/2011	连云港港	疏浚作业(至2011年9月30日止)

(2) Yellow Sea

47/1993	Dalian Port	Obstruction(T)
19/1998	Lianyungang	Cultivation Area(T)
98/2002	Qingdao Port	Buoyage(T)
99/2002	Qingdao Port	Buoyage(T)
153/2002	Qingdao Port	Buoyage(T)
64/2004	Qingdao Port	Buoyage(T)
287/2004	Rizhao Port	Buoyage(T)
373/2004	Qingdao Port	Buoyage(T)
620/2004	Lanshan Port	Buoyage(T)
56/2005	Rizhao Port	Buoyage(T)
125/2005	Lanshan Port	Anchorage(T)
195/2005	Qingdao Port	Buoyage(T)
196/2005	Qingdao Port	Buoyage(T)
389/2006	Yantai Port	Buoyage(T)
686/2006	Lanshan Port	Caisson Area(T)
108/2008	Yalujiang fairway	Winter Buoy(T)
133/2008	Weihai Port	Buoyage(T)
391/2008	Qingdao Port	Piloting Point(T)
1095/2008	Jiangsu Coastal	Buoyage(T)
1096/2008	Jiangsu Coastal	AIS Virtual Navigation mark(T)
70/2010	Rizhao Port	Channel and Anchorage(T)
500/2010	Lianyungang Port	Buoyage(T)
501/2010	Lianyungang Port	Navigable Fairway(T)
502/2010	Jiangsu Coastal	Anemometer Tower Construction(T)
553/2010	Dalian Port Approach	Wreck(T)
582/2010	Yantai Port	Lightbeacon (T)
884/2010	Lianyungang Port	Buoyage(T)
1182/2010	Jiangsu Coastal	AIS(T)
1183/2010	Jiangsu Coastal	AIS(T)
21/2011	Jiangsu Coastal	Buoyage (T)
46/2011	Jiangsu Coastal	LightBeacon(T)
105/2011	Guanhekou	Buoyage(T)
285/2011	Lianyungang Port	Buoyage(T)
286/2011	Lianyungang Port	AIS(T)
574/2011	Lianyungang Port	Dredging(T)

575/2011	燕尾港	舾装作业(至2011年11月10日止)
576/2011	双洋港口东方	设置灯浮标(NY海洋气象6号,至2011年8月15止)
610/2011	连云港港	设置灯浮标(39-1、41-1号)
611/2011	连云港港	灯浮标移位(31、33号)
612/2011	连云港港	撤除灯浮标(39、41号)
613/2011	连云港港	设置AIS虚拟航标(39、41号)
628/2011	江苏沿海	设置AIS虚拟航标(苏启渔04827沉)

(3)东海

117/1997	长江口	临时设置灯浮标(沉12〔沉11已撤除、沉10、沉13已更名〕)
53/2001	温州港	临时设置灯浮标(防洪堤J1、J2、J3)
104/2002	杭州湾	临时设置灯浮标(沉31)
304/2002	厦门港	临时设置系船浮筒(A、B)
91/2003	杭州湾	临时设置灯浮标(沉39号〔37号、38号已撤除〕)
196/2003	湄州湾	存在沉船(闽惠73323、闽惠73343)
322/2003	舟山	系船浮筒变更(海警1、海警2)
22/2004	长江口	划定锚地(〔分流咀已撤除〕、北导堤南、南导堤北疏浚船A、B)
148/2004	长江口	划定临时抛泥区(9号临时抛泥区)
152/2004	宁波港	临时设置灯桩(〔金桩1、金桩2已撤除〕金桩3)
644/2004	长江口	临时设置灯浮标(W34)
131/2005	大戢洋	临时设置灯浮标(W35、W36)
373/2006	福州港	航道临时开通及临时设置灯浮标(T1)
466/2006	温州港	临时设置灯桩(瓯标2、〔1、3已撤除〕)
487/2006	长江口	临时设置灯浮标(原1〔已撤除〕、原2〔已移位〕)
540/2006	温州港	临时设置灯桩(4、5、6号)
542/2006	厦门港	灯浮标临时移位(35、39)
570/2006	温州港	临时设置航标(七都大桥1、2、3、7、8、9号)
595/2006	厦门港	航道通航(临)
694/2006	福州港	航道开通(临)
738/2006	浙江沿海	设置临时灯浮标(牛鼻山沉1)
852/2006	长江口	临时设置灯浮标(W41)
106/2007	浙江沿海	临时设置灯浮标(金塘沉2、沉3号)
302/2007	浙江沿海	临时设置灯桩(临C)
354/2007	杭州湾	存在沉船(2艘)
389/2007	长江口	临时设置灯浮标(沉109、沉110号)
400/2007	福建沿海	临时设置灯桩(嵩屿港区码头堤头)
543/2007	舟山群岛	划定临时锚地(台州港)

575/2011	Yanwei Port	Outfitting Operation(T)
576/2011	shuangyang port Eastwards	Buoyage (T)
610/2011	Lianyungang Port	Buoyage(T)
611/2011	Lianyungang Port	Buoyage(T)
612/2011	Lianyungang Port	Buoyage(T)
613/2011	Lianyungang Port	AIS(T)
628/2011	Jiangsu Coastal	AIS(T)

(3)East China Sea

117/1997	Changjiangkou	Buoyage(T)
53/2001	Wenzhou Port	Buoyage(T)
104/2002	Hangzhou Gulf	Buoyage(T)
304/2002	Xiamen Port	Mooring buoy(T)
91/2003	Hangzhou Gulf	Buoyage(T)
196/2003	Meizhou Bay	Wrecks(T)
322/2003	Zhoushan	Mooring buoy(T)
22/2004	Changjiangkou	Anchorage Area(T)
148/2004	Changjiangkou	Dumping ground(T)
152/2004	Ningbo Port	Lightbeacon(T)
644/2004	Changjiangkou	Buoyage(T)
131/2005	Dajiyang	Buoyage(T)
373/2006	Fuzhou Port	Navigable Fairway and Buoyage(T)
466/2006	Wenzhou Port	Lightbeacon(T)
487/2006	Changjiangkou	Buoyage(T)
540/2006	Wenzhou Port	Lightbeacon(T)
542/2006	Xiamen Port	Buoyage(T)
570/2006	Wenzhou Port	Navigation mark(T)
595/2006	Xiamen Port	Fairway opened to Navigation(T)
694/2006	Fuzhou Port	Fairway opened to Navigation(T)
738/2006	Zhejiang Coastal	Buoyage(T)
852/2006	Changjiangkou	Buoyage(T)
106/2007	Zhejiang Coastal	Buoyage(T)
302/2007	Zhejiang Coastal	Lightbeacon(T)
354/2007	Hangzhou Gulf	Wrecks(T)
389/2007	Changjiangkou	Buoyage(T)
400/2007	Fujian Coastal	Lightbeacon(T)
543/2007	Zhoushan Islands	Anchorage Area(T)

547/2007	福建沿海	临时设置灯浮标(公铁大桥临 1、2 号)
583/2007	福建沿海	临时设置灯桩(施 1~8 号)
584/2007	福建沿海	临时设置灯浮标(集美大桥临 1~6 号[已变更])
712/2007	福建沿海	临时设置灯浮标(沉 10、11[已移位]、12 号)
751/2007	福建沿海	临时灯浮标改变灯质(集美大桥临 1~6 号)
876/2007	浙江沿海	临时设置灯浮标(岱山沉 1)
877/2007	舟山群岛	临时设置灯浮标(岱山沉 2、岱山沉 3)
941/2007	长江口	临时设置灯浮标(沉 2 号、沉 3 号)
997/2007	浙江沿海	临时设置灯浮标(黄岙 1~3 号)
1077/2007	舟山群岛	临时设置灯浮标(大桥 1、2 号)
1079/2007	浙江沿海	临时设置系船浮筒(缉私 1、2 号)
87/2008	福建沿海	临时灯浮标移位(闽江口沉 11 号)
170/2008	舟山群岛	临时设置灯浮标(鱼山沉 1~3 号[渔山沉 3 号已撤除])
177/2008	福建沿海	临时设置灯浮标(临 B1~临 B9[临 B3~B6 已变更、临 B2、B7 号已撤除]、警 1~3 号[警 2 号已撤除])
280/2008	长江口	临时设置灯浮标(W19、W20 号)
281/2008	长江口	设置虚拟航标(金朋沉)
436/2008	浙江沿海	设置虚拟航标(新杭州沉)
441/2008	福建沿海	设置虚拟航标(南泰 17 沉)
463/2008	长江口	临时灯浮标移位(长警 5 号[已撤除]、原 2 号)
469/2008	福建沿海	增设临时雷达应答器(平潭大桥[已移位])
496/2008	舟山群岛	临时设置灯浮标(沉 4、沉 5 号)
580/2008	浙江沿海	临时设置灯浮标(晓湾港大桥 1、2 号)
582/2008	福建沿海	灯浮标变更(平潭临 B3~B6 号)
583/2008	福建沿海	设置临时灯浮标(平潭临 B10~11 号)
584/2008	福建沿海	临时设置灯桩(主墩 1~6 号)
585/2008	福建沿海	雷达应答器移位(平潭大桥)
693/2008	长江口	临时设置灯浮标(W51 号)
694/2008	长江口	设置虚拟航标(吉利来 866 沉)
1063/2008	长江口	临时设置灯浮标(沉 4、沉 5 号)
1125/2008	杭州湾	设置临时灯浮标(B3A、B3B、B3C、B3D 号)
1160/2008	浙江沿海	设置虚拟航标(HELIOS 3 CHEN)
1218/2008	福建沿海	临时设置灯浮标(北警 1~8 号、M1-1~M1-6 号)
1364/2008	福建沿海	临时设置灯浮标(储运 1 号)
1406/2008	长江口	临时设置灯浮标(沉 7、沉 8 号)
1407/2008	长江口	设置虚拟航标(南支沉)
1408/2008	浙江沿海	临时设置灯浮标(老鼠山沉 1 号)

547/2007	Fujian Coastal	Buoyage(T)
583/2007	Fujian Coastal	Lightbeacon(T)
584/2007	Fujian Coastal	Buoyage(T)
712/2007	Fujian Coastal	Buoyage(T)
751/2007	Fujian Coastal	Buoyage(T)
876/2007	Zhejiang Coastal	Buoyage(T)
877/2007	Zhoushan Islands	Buoyage(T)
941/2007	Changjiangkou	Buoyage(T)
997/2007	Zhejiang Coastal	Buoyage(T)
1077/2007	Zhoushan Islands	Buoyage(T)
1079/2007	Zhejiang Coastal	Mooring buoy(T)
87/2008	Fujian Coastal	Buoyage(T)
170/2008	Zhoushan Islands	Buoyage(T)
177/2008	Fujian Coastal	Buoyage(T)
280/2008	Changjiangkou	Buoyage(T)
281/2008	Changjiangkou	AIS Virtual Navigation Mark(T)
436/2008	Zhejiang Coastal	AIS Virtual Navigation Mark(T)
441/2008	Fujian Coastal	AIS Virtual Navigation Mark(T)
463/2008	Changjiangkou	Buoyage(T)
469/2008	Fujian Coastal	Radar Beacon(T)
496/2008	Zhoushan Islands	Buoyage(T)
580/2008	Zhejiang Coastal	Buoyage(T)
582/2008	Fujian Coastal	Buoyage(T)
583/2008	Fujian Coastal	Buoyage(T)
584/2008	Fujian Coastal	Lightbeacon(T)
585/2008	Fujian Coastal	Radar Beacon(T)
693/2008	Changjiangkou	Buoyage(T)
694/2008	Changjiangkou	AIS Virtual Navigation Mark(T)
1063/2008	Changjiangkou	Buoyage(T)
1125/2008	Hangzhou Gulf	Buoyage(T)
1160/2008	Zhejiang Coastal	AIS Virtual Navigation Mark(T)
1218/2008	Fujian Coastal	Buoyage(T)
1364/2008	Fujian Coastal	Buoyage(T)
1406/2008	Changjiangkou	Buoyage(T)
1407/2008	Changjiangkou	AIS Virtual Navigation Mark(T)
1408/2008	Zhejiang Coastal	Buoyage(T)

101/2009	浙江沿海	临时设置灯浮标(江围 1~4 号)
289/2009	长江口	设置虚拟航标(206A)
293/2009	舟山群岛	临时设置灯浮标(徐公岛沉 1、2 号)
294/2009	舟山群岛	设置虚拟航标(海凌 2 沉)
514/2009	浙江沿海	临时设置灯浮标(大门沉 1、2 号)
555/2009	长江口	设置虚拟航标(长江口 1A、1B、1C、1D、2A、2B、2C、2D)
556/2009	杭州湾	设置虚拟航标(洋山港 1A、1B、1C、1D)
563/2009	浙江沿海	大桥改建工程(至 2011 年 8 月 10 日止)
727/2009	浙江沿海	临时设置灯浮标(象山港大桥 1~8 号)
728/2009	浙江沿海	划定临时航道(象山港大桥)
729/2009	浙江沿海	临时设置灯浮标(象山港大桥 9~20 号,[9 号已撤除])
872/2009	浙江沿海	临时设置灯浮标(虾峙沉 3、沉 4 号)
873/2009	浙江沿海	设置虚拟航标(星碧海 58 沉)
894/2009	福建沿海	航道临时通航(泉州湾深水航道)
924/2009	舟山群岛	设置虚拟航标(浙岱 82267 沉)
925/2009	福建沿海	设置临时锚地(宁德核电)
927/2009	福建沿海	设置虚拟航标(强宇 12 沉)
929/2009	福建沿海	临时设置灯浮标(厦漳大桥北警 9、10 号)
950/2009	浙江沿海	临时设置桥涵标及灯桩(飞云江大桥 1~17 号[已变更])
1066/2009	舟山群岛	引水工程施工(至 2011 年 9 月 2 日止)
1120/2009	长江口	临时设置灯浮标(沉 25、26 号)[已移位]
1121/2009	长江口	设置虚拟航标(新运盛 8 沉)[已移位]
1130/2009	浙江沿海	临时设置灯浮标(虎头屿沉 1、沉 2 号)
1131/2009	浙江沿海	设置虚拟航标(虎头屿沉)
1191/2009	福建沿海	设置临时灯浮标(福宁湾沉 1 号)
1193/2009	福建沿海	设置临时灯浮标(污水临 1~4 号)
1227/2009	浙江沿海	封航通告(从 2009 年 10 月 31 日起)
1273/2009	舟山群岛	设置虚拟航标(全兴 98 沉)
1274/2009	浙江沿海	临时设置灯浮标(椒二桥 1 号、6 号[已移位])
1303/2009	舟山群岛	围涂施工(至 2011 年 11 月 20 日止)
1318/2009	舟山群岛	临时设置灯浮标(洋鞍沉 1、2 号)
1319/2009	浙江沿海	临时设置灯桩(椒二桥临 2~5 号)
1321/2009	福建沿海	临时设置灯浮标(东玻璃临 1~4 号)
1350/2009	舟山群岛	程施工作业(至 2011 年 11 月 15 日止)
1402/2009	福建沿海	设置虚拟航标(41A、41B)
1403/2009	福建沿海	临时设置灯浮标(海澳 1 号)
101/2010	福建沿海	码头工程(至 2011 年 12 月 31 日止)

101/2009	Zhejiang Coastal	Buoyage(T)
289/2009	Changjiangkou	AIS Virtual Navigation Mark(T)
293/2009	Zhoushan Islands	Buoyage(T)
294/2009	Zhoushan Islands	AIS Virtual Navigation Mark(T)
514/2009	Zhejiang Coastal	Buoyage(T)
555/2009	Changjiangkou	AIS Virtual Navigation Mark(T)
556/2009	Hangzhou Gulf	AIS Virtual Navigation Mark(T)
563/2009	Zhejiang Coastal	Bridge Reconstruction(T)
727/2009	Zhejiang Coastal	Buoyage(T)
728/2009	Zhejiang Coastal	Fairway Demarcation(T)
729/2009	Zhejiang Coastal	Buoyage(T)
872/2009	Zhejiang Coastal	Buoyage(T)
873/2009	Zhejiang Coastal	AIS virtual Navigation Mark(T)
894/2009	Fujian Coastal	Navigable Fairway(T)
924/2009	Zhoushan Islands	AIS(T)
925/2009	Fujian Coastal	Anchorage(T)
927/2009	Fujian Coastal	AIS(T)
929/2009	Fujian Coastal	Buoyage(T)
950/2009	Zhejiang Coastal	LightBeacon(T)
1066/2009	Zhoushan Islands	Diversion Project(T)
1120/2009	Changjiangkou	Buoyage(T)
1121/2009	Changjiangkou	AIS(T)
1130/2009	Zhejiang Coastal	Buoyage(T)
1131/2009	Zhejiang Coastal	AIS(T)
1191/2009	Fujian Coastal	Buoyage(T)
1193/2009	Fujian Coastal	Buoyage(T)
1227/2009	Zhejiang Coastal	Closure Of Navigation(T)
1273/2009	Zhoushan Islands	AIS(T)
1274/2009	Zhejiang Coastal	Buoyage(T)
1303/2009	Zhoushan Islands	Cofferdam Construction(T)
1318/2009	Zhoushan Islands	Buoyage(T)
1319/2009	Zhejiang Coastal	LightBeacon(T)
1321/2009	Fujian Coastal	Buoyage(T)
1350/2009	Zhoushan Islands	Construction Work(T)
1402/2009	Fujian Coastal	AIS(T)
1403/2009	Fujian Coastal	Buoyage(T)
101/2010	Fujian Coastal	Pier Construction (T)

200/2010	浙江沿海	围垦工程(至 2013 年 12 月 17 日止)
285/2010	长江口	设置虚拟航标(深水南界 1、2〔已移位〕、D46)
291/2010	飞云江口外	设置虚拟航标(南楼礁)
387/2010	浙江沿海	临时设置灯浮标(小板沉 1、沉 2 号)
388/2010	浙江沿海	设置虚拟航标(金盛兴沉)
394/2010	浙江沿海	桥涵标及灯桩移位(飞云江大桥 1-8 号、10、14 号)
395/2010	浙江沿海	灯桩变更(飞云江大桥 11-13 灯桩)
396/2010	浙江沿海	设置航标(飞云江大桥 3-1、6-1 灯桩、11、12、18 灯浮标)
416/2010	浙江沿海	大桥施工(延期至 2012 年 3 月 31 日止)
466/2010	上海港	设置虚拟航标(世博 5)
586/2010	湄州湾	爆破作业(延期至 2011 年 12 月 31 日止)
619/2010	舟山群岛	爆破清障施工(至 2011 年 9 月 10 日止)
620/2010	舟山群岛	码头建造(延期至 2011 年 8 月 20 日止)
621/2010	舟山群岛	隧道建造(延期至 2012 年 5 月 31 日止)
640/2010	舟山群岛	码头建造(延期至 2012 年 1 月 31 日止)
641/2010	舟山群岛	船坞围堰施工(延期至 2012 年 1 月 31 日止)
642/2010	舟山群岛	防波堤建造(延期至 2012 年 2 月 29 日止)
698/2010	福州港	灯桩暂停发光(牛礁灯桩)
699/2010	福州港	设置灯浮标(牛礁北、牛礁南)
700/2010	福州港	设置虚拟航标(牛礁)
701/2010	湄州湾	吹砂填海及护岸工程(至 2012 年 6 月 19 日止)
702/2010	泉州湾	灯桩暂停发光(内港 SB 坝头)
717/2010	舟山群岛	设置虚拟航标(D1、D2、D3、D4、D5、D6、D7、D8、D9、D10、 D11、D12、D13、D14、小洋猫北 A 点、涂泥咀北 B 点)
721/2010	罗源湾	滩涂填方作业(至 2012 年 7 月 11 日止)
723/2010	松下港	灯浮标移位(松下港 6 号)
733/2010	舟山群岛	防波堤建造(至 2012 年 7 月 2 日止)
735/2010	舟山群岛	水域封航(临)
736/2010	舟山群岛	爆破清障作业(至 2011 年 9 月 30 日止)
737/2010	舟山群岛	爆破作业(至 2012 年 7 月 11 日止)
762/2010	福建沿海	设置临时灯浮标(一德码头)
788/2010	泉州湾	疏浚作业(至 2012 年 8 月 11 日止)
817/2010	象山港	大桥桥墩施工(至 2011 年 8 月 6 日止)
818/2010	海门港	调整灯浮标(椒二桥临 1 号、临 6 号)
857/2010	舟山群岛	设置 AIS 虚拟航标(佛渡 3 号)
859/2010	舟山群岛	设置 AIS 虚拟航标(桦驰 8 沉)
903/2010	舟山群岛	爆破围垦作业(至 2011 年 8 月 5 日止)

200/2010	Zhejiang Coastal	Cofferdam Construction(T)
285/2010	Changjiangkou	AIS(T)
291/2010	Outer Feiyunjiangkou	AIS(T)
387/2010	Zhejiang Coastal	Buoyage(T)
388/2010	Zhejiang Coastal	AIS(T)
394/2010	Zhejiang Coastal	Aids(T)
395/2010	Zhejiang Coastal	Lightbeacon(T)
396/2010	Zhejiang Coastal	Aids(T)
416/2010	Zhejiang Coastal	Bridge Construction (T)
466/2010	Shanghai Port	AIS(T)
586/2010	Meizhou Bay	Exploding(T)
619/2010	Zhoushan Islands	Exploding(T)
620/2010	Zhoushan Islands	Pier Construction(T)
621/2010	Zhoushan Islands	Tunnel Construction(T)
640/2010	Zhoushan Islands	Pier Construction(T)
641/2010	Zhoushan Islands	Boatyard Construction(T)
642/2010	Zhoushan Islands	Pier Construction(T)
698/2010	Fuzhou Port	Lightbeacon(T)
699/2010	Fuzhou Port	Buoyage(T)
700/2010	Fuzhou Port	AIS(T)
701/2010	Meizhou Bay	Reclamation Works(T)
702/2010	Quanzhou Bay	Lightbeacon(T)
717/2010	Zhoushan Islands	AIS(T)
721/2010	Luoyuanwan	Reclamation Work(T)
723/2010	Songxia Port	Buoyage(T)
733/2010	Zhoushan Islands	Pier Construction(T)
735/2010	Zhoushan Islands	Closure of Navigation(T)
736/2010	Zhoushan Islands	Exploding(T)
737/2010	Zhoushan Islands	Exploding(T)
762/2010	Fujian Coastal	Buoyage(T)
788/2010	Quanzhou Bay	Dredging(T)
817/2010	Xiangshan Port	Bridge construction(T)
818/2010	Haimen Port	Buoyage(T)
857/2010	Zhoushan Islands	AIS(T)
859/2010	Zhoushan Islands	AIS(T)
903/2010	Zhoushan Islands	Exploding(T)

905/2010	舟山群岛	围填海作业(至 2011 年 9 月 16 日止)
908/2010	温州港	大桥施工(至 2012 年 12 月 31 日止)
925/2010	台州港	码头建造(至 2011 年 9 月 23 日止)
946/2010	舟山群岛	码头建造(至 2011 年 8 月 30 日止)
949/2010	舟山群岛	海堤建造(至 2011 年 9 月 30 日止)
951/2010	石浦港东方	设置虚拟航标(浙象渔 25217 沉)
952/2010	温州港	围涂工程(至 2011 年 10 月 31 日止)
989/2010	杭州湾	沉桩安装作业(至 2012 年 1 月 30 日止)
990/2010	石浦港东方	设置灯浮标(韭山沉 2、3 号)
992/2010	台湾海峡	设置灯浮标(坛南湾沉 1、2 号)
993/2010	台湾海峡	设置虚拟航标(惠盈 168 沉)
1012/2010	长江口	灯桩熄灭(宝电 4 警戒灯桩)
1013/2010	长江口	设置灯浮标(宝电沉 1 号)
1016/2010	三门湾	设置灯浮标(海洋监测)
1041/2010	湄州湾	清淤作业(至 2011 年 10 月 25 日止)
1042/2010	平海湾	测风塔基础工程(至 2011 年 8 月 28 日止)
1043/2010	海坛岛东方	设置虚拟航标(SHENG JIA 16 沉)
1062/2010	舟山群岛	防波堤建造(至 2011 年 10 月 20 日止)
1063/2010	湄州湾	检修通道工程作业(至 2011 年 10 月 25 日止)
1108/2010	长江口	沉桩安装作业(延期至 2011 年 8 月 30 日止)
1113/2010	洞头列岛	临时设置灯浮标(大门沉 5、6 号)
1114/2010	洞头列岛	设置 AIS 虚拟航标(金桥 868 沉)
1115/2010	沙埕港	设置 AIS 虚拟航标(闽宁德货 0138)
1148/2010	温州港	地质勘探(至 2011 年 12 月 5 日止)
1149/2010	温州港	吹填工程作业(至 2011 年 9 月 24 日止)
1150/2010	围头湾	爆破疏浚作业(延期至 2012 年 1 月 31 日止)
1165/2010	牛鼻山水道	临时设置灯浮标(牛鼻山沉 6、7 号)
1166/2010	牛鼻山水道	设置虚拟航标(浙临海货 2018 沉)
1168/2010	泉州湾	爆破作业(延期至 2012 年 2 月 29 日止)
1188/2010	沙埕港	设置灯浮标(冬瓜屿沉 1、2 号)
1190/2010	沙埕港	清淤作业(延期至 2011 年 11 月 24 日止)
1191/2010	沙埕港	清淤作业(延期至 2011 年 11 月 24 日止)
1220/2010	舟山群岛	划定锚地(衢山临时锚地)
1221/2010	舟山群岛	灯桩暂停发光(高亭牛轭岛东、小黄勒山)
1222/2010	舟山群岛	码头建造(至 2011 年 9 月 10 日止)
1223/2010	舟山群岛	桥梁建造(至 2011 年 9 月 30 日止)
1224/2010	舟山群岛	码头扩建施(延期至 2011 年 8 月 10 日止)

905/2010	Zhoushan Islands	Reclamation(T)
908/2010	Wenzhou Port	Bridge Construction (T)
925/2010	Taizhou Port	Pier Construction(T)
946/2010	Zhoushan Islands	Pier Construction(T)
949/2010	Zhoushan Islands	Dyke Construction(T)
951/2010	Shipu Port Eastwards	AIS(T)
952/2010	Wenzhou Port	Cofferdam Construction(T)
989/2010	Hangzhou Gulf	Pile-sinking(T)
990/2010	Shipu Port Eastwards	Buoyage(T)
992/2010	Taiwan Strait	Buoyage(T)
993/2010	Taiwan Strait	AIS(T)
1012/2010	ChangJiangKou	Lightbeacon (T)
1013/2010	ChangJiangKou	Buoyage(T)
1016/2010	Sanmen Bay	Buoyage(T)
1041/2010	Meizhou Bay	Dredging(T)
1042/2010	Pinghai Bay	Anemometer Tower Construction(T)
1043/2010	Haitan island Eastwards	AIS(T)
1062/2010	Zhoushan Islands	Pier Construction (T)
1063/2010	Meizhou Bay	Channel Work(T)
1108/2010	Changjiangkou	Pile-sinking (T)
1113/2010	Dongtou Islands	Buoyage(T)
1114/2010	Dongtou Islands	AIS (T)
1115/2010	Shacheng Port	AIS (T)
1148/2010	Wenzhou Port	Geological Exploration(T)
1149/2010	Wenzhou Port	Sand Fetching and Filling (T)
1150/2010	Weitou Bay	Exploding and Dredging (T)
1165/2010	Niubishan Channel	Buoyage(T)
1166/2010	Niubishan Channel	AIS(T)
1168/2010	Quanzhou Bay	Exploding(T)
1190/2010	Shacheng Port	Dredging(T)
1191/2010	Shacheng Port	Dredging(T)
1188/2010	Shacheng Port	Buoyage(T)
1220/2010	Zhoushan Islands	Anchorage(T)
1221/2010	Zhoushan Islands	Lightbeacon(T)
1222/2010	Zhoushan Islands	Pier Construction(T)
1223/2010	Zhoushan Islands	Bridge Construction(T)
1224/2010	Zhoushan Islands	Pier Construction(T)

1227/2010	洞头列岛	围涂工程(至 2013 年 5 月 11 日止)
25/2011	舟山群岛	设置虚拟航标(ZHU JIA JIAN DONG (朱家尖东)[已移位])
26/2011	洞头列岛	设置灯浮标(鹿西沉 1、2 号)
27/2011	洞头列岛	设置灯浮标(JIN YU CHEN(金鱼沉))
47/2011	长江口	设置灯浮标(临 8、临 9、临 10、临 11)
48/2011	长江口	促淤圈围作业(至 2011 年 12 月 31 日止)
56/2011	舟山群岛	码头建造施工(至 2011 年 10 月 1 日止)
58/2011	宁德港	挖泥作业(至 2011 年 12 月 31 日止)
59/2011	闽江口附近	设置虚拟航标(HUNG CUONG 168 沉)
77/2011	湄州湾	爆破及水工作业(至 2012 年 6 月 30 日止)
78/2011	湄州湾	水下炸清礁作业(至 2011 年 12 月 31 日止)
79/2011	湄州湾	爆破及水工作业(至 2012 年 8 月 31 日止)
80/2011	湄州湾	水工作业(至 2012 年 6 月 20 日止)
110/2011	长江口	疏浚作业(延期至 2011 年 12 月 31 日止)
113/2011	舟山群岛	虚拟航标移位(朱家尖东)
115/2011	温州港	围堤作业(至 2011 年 12 月 31 日止)
136/2011	象山港	陆域形成工程作业(至 2011 年 8 月 20 日止)
137/2011	温州港	设置灯浮标(跨江大桥 1、2、7-12 号)
156/2011	长江口	疏浚作业(至 2011 年 11 月 30 日止)
157/2011	长江口	大桥工程作业(至 2011 年 10 月 31 日止)
158/2011	长江口	疏浚作业(延期至 2011 年 12 月 31 日止)
159/2011	象山港	大桥工程作业(至 2011 年 12 月 31 日止)
160/2011	穿山半岛北侧	码头工程施工(至 2011 年 12 月 31 日止)
165/2011	乐清湾	堤坝工程作业(至 2012 年 12 月 30 日止)
169/2011	长江口	设置灯浮标(W58、W59、W60 号)
171/2011	宁波	大桥工程作业(至 2011 年 12 月 31 日止)
172/2011	宁德港	回填作业(至 2011 年 8 月 9 日止)
173/2011	福州港	虚拟航标移位(HUNG CUONG 168 沉)
174/2011	福州港	设置灯浮标(闽江口南沉 1、2 号)
175/2011	海坛海峡	水上警戒(至 2013 年 2 月 28 日止)
176/2011	湄州湾	泊位工程施工(至 2012 年 6 月 30 日止)
183/2011	洋山港	疏浚作业(至 2011 年 12 月 31 日止)
186/2011	厦门港	物流仓储工程作业(至 2011 年 8 月 4 日止)
203/2011	舟山群岛	围垦工程作业(至 2012 年 1 月 17 日止)
204/2011	舟山群岛	码头建造(至 2011 年 8 月 30 日止)
222/2011	长江口	疏浚作业(至 2011 年 8 月 31 日止)
224/2011	舟山群岛	码头建造(至 2011 年 11 月 5 日止)

1227/2010	Dongtou Islands	Cofferdam Construction(T)
25/2011	Zhoushan Islands	AIS(T)
26/2011	Dongtou Islands	Buoyage (T)
27/2011	Dongtou Islands	AIS (T)
47/2011	Changjiangkou	Buoyage (T)
48/2011	Changjiangkou	Cofferdam Construction(T)
56/2011	Zhoushan Islands	Pier construction (T)
58/2011	Ningde Port	Dredging(T)
59/2011	Quanzhou Bay	AIS(T)
77/2011	Meizhou Bay	Exploding(T)
78/2011	Meizhou Bay	Reef Exploding(T)
79/2011	Meizhou Bay	Exploding(T)
80/2011	Meizhou Bay	Work(T)
110/2011	Changjiangkou	Dredging(T)
113/2011	Zhoushan Islands	AIS(T)
115/2011	Wenzhou Port	Cofferdam Construction (T)
136/2011	Xiangshan Port	launched forming work (T)
137/2011	Wenzhou Port	Buoyage (T)
156/2011	Changjiangkou	Dredging(T)
157/2011	Changjiangkou	Bridge Construction(T)
158/2011	Changjiangkou	Dredging(T)
159/2011	Xiangshan Port	Bridge Construction(T)
160/2011	Chuanshan Peninsula Northward	Pier Construction(T)
165/2011	Yueqing Bay	Dyke Construction(T)
169/2011	Changjiangkou	Buoyage(T)
171/2011	Ningbo	Bridge Construction(T)
172/2011	Ningde Port	Backfilling Work(T)
173/2011	Fuzhou Port	AIS(T)
174/2011	Fuzhou Port	Buoyage(T)
175/2011	Haitan Strait	Water Alert (T)
176/2011	Meizhou Bay	Berth Construction(T)
183/2011	Yangshan Port	Dredging(T)
186/2011	Xiamen Port	Work (T)
203/2011	Zhoushan Islands	Cultivation(T)
204/2011	Zhoushan Islands	Pier Construction(T)
222/2011	Changjiangkou	Dredging(T)
224/2011	Zhoushan Islands	Pier Construction(T)

225/2011	舟山群岛	海堤建造(至 2011 年 11 月 20 日止)
226/2011	牛鼻山水道	设置灯浮标(双屿门沉 1、2 号)
227/2011	牛鼻山水道	设置虚拟航标(浙玉机 618 沉)
240/2011	宁波港	吹填作业(至 2012 年 3 月 10 日止)
241/2011	台州	大桥建设工程(至 2012 年 2 月 21 日止)
242/2011	三门湾	排水口工程(至 2012 年 1 月 31 日止)
270/2011	温州港	地质勘探(至 2011 年 8 月 31 日止)
287/2011	长江口	雨水泵站工程作业(至 2011 年 8 月 31 日止)
288/2011	长江口	临时灯浮标移位(沉 25、26 号)
289/2011	长江口	虚拟航标移位(新运盛 8 沉)
290/2011	舟山群岛	码头建造(至 2012 年 1 月 20 日止)
291/2011	舟山群岛	码头建造(至 2011 年 12 月 20 日止)
296/2011	福州港	临时设置灯浮标(LQ1-LQ6)
323/2011	舟山群岛	临时设置灯浮标(W63、W64 号)
324/2011	舟山群岛	设置虚拟航标(浙普 01117 沉)
326/2011	温州港	临时设置灯浮标(AZ1、AZ2)
327/2011	厦门港	航道扩建工程(至 2011 年 9 月 29 日止)
340/2011	宁波港	码头加固工程(至 2011 年 10 月 30 日止)
342/2011	象山港	码头建造(至 2011 年 8 月 31 日止)
357/2011	长江口	疏浚作业(至 2011 年 9 月 30 日止)
358/2011	湄州湾	泊位工程作业(至 2012 年 2 月 26 日止)
377/2011	舟山群岛	码头建造(至 2012 年 4 月 10 日止)
378/2011	温州港	码头建造(至 2011 年 12 月 20 日止)
379/2011	泉州湾	爆破作业(至 2011 年 8 月 31 日止)
380/2011	厦门港	临时封航(至 2012 年 12 月 31 日止)
386/2011	舟山群岛	码头建造(至 2011 年 10 月 30 日止)
387/2011	湄州湾	测风塔基础施工(至 2011 年 11 月 30 日止)
399/2011	湄州湾	海底管道保护作业(至 2011 年 10 月 8 日止)
400/2011	厦门港	灯桩暂停发光(嵩 2 号)
401/2011	厦门港	临时设置灯浮标(嵩 2 号)
402/2011	厦门港	疏浚作业(至 2011 年 10 月 28 日止)
422/2011	杭州湾	临时设置灯浮标(风电 11、12 号)
425/2011	海门港	码头施工(至 2011 年 10 月 30 日止)
426/2011	洞头列岛	临时设置虚拟航标(浙乐机 968 沉)
427/2011	洞头列岛	临时设置灯浮标(鹿西沉 3、4 号)
453/2011	杭州湾	沉桩安装作业(至 2011 年 8 月 30 日止)
455/2011	舟山群岛	码头建造(至 2011 年 12 月 15 日止)

225/2011	Zhoushan Islands	Seawall Construction(T)
226/2011	Niubishan Channel	Buoyage (T)
227/2011	Niubishan Channel	AIS(T)
240/2011	Ningbo Port	Sand Fetching and Filling(T)
241/2011	Taizhou	Bridge Construction(T)
242/2011	Sanmen Bay	Water Port Operation(T)
270/2011	Wenzhou Port	Geological Exploration(T)
287/2011	Changjiangkou	Work(T)
288/2011	Changjiangkou	Buoyage (T)
289/2011	Changjiangkou	AIS(T)
290/2011	Zhoushan Islands	Pier Construction(T)
291/2011	Zhoushan Islands	Pier Construction(T)
296/2011	Fuzhou Port	Buoyage(T)
323/2011	Zhoushan Islands	Buoyage (T)
324/2011	Zhoushan Islands	AIS(T)
326/2011	Wenzhou Port	Buoyage(T)
327/2011	Xiamen Port	Fairway Enlarging Work (T)
340/2011	Ningbo Port	Pier Construction(T)
342/2011	XianshanPort	Pier Construction(T)
357/2011	Changjiangkou	Dredging(T)
358/2011	Meizhou Bay	Berth Construction(T)
377/2011	Zhoushan Islands	Pier Construction(T)
378/2011	Wenzhou Port	Pier Construction(T)
379/2011	Quanzhou Bay	Reef Exploding(T)
380/2011	Xiamen Port	Sailing Prohibited Notices(T)
386/2011	Zhoushan Islands	Pier Construction(T)
387/2011	Meizhou Bay	Anemometer Tower(T)
399/2011	Meizhou Bay	Submarine Pipe Protection(T)
400/2011	Xiamen Port	LightBeacon (T)
401/2011	Xiamen Port	Buoyage (T)
402/2011	Xiamen Port	Dredging (T)
422/2011	Hangzhou Gulf	Buoyage (T)
425/2011	Haimen Port	Pier Construction(T)
426/2011	Dongtou Islands	AIS(T)
427/2011	Dongtou Islands	Buoyage(T)
453/2011	Hangzhou Gulf	Pile-sinking(T)
455/2011	Zhoushan Islands	Pier Construction(T)

456/2011	舟山群岛	输水管道敷设施工(至 2011 年 10 月 15 日止)
457/2011	宁波港	围垦作业(至 2011 年 11 月 21 日止)
458/2011	宁波港	围垦作业(至 2011 年 11 月 16 日止)
459/2011	穿山半岛东南侧	码头加固工程(至 2011 年 10 月 30 日止)
460/2011	泉州湾	水工工程(至 2011 年 9 月 30 日止)
461/2011	厦门港	疏浚作业(至 2011 年 11 月 16 日止)
483/2011	宁波港	清淤工程施工(至 2011 年 11 月 30 日止)
506/2011	长江口	临时设置虚拟航标(邦宏 96 沉)
507/2011	长江口	临时设置灯浮标(W67、W68 号)
508/2011	长江口	疏浚施工(至 2011 年 12 月 31 日止)
509/2011	舟山群岛	临时设置灯浮标(鲁家峙沉 1、2 号)
510/2011	宁波港	尾水排放口工程(至 2011 年 10 月 30 日止)
511/2011	宁波港	清淤工程施工(至 2011 年 8 月 31 日止)
512/2011	象山港	清障工程(至 2011 年 8 月 31 日止)
514/2011	洞头列岛	临时设置灯桩(航洞临 1、2 号)
534/2011	大戢洋附近	临时设置虚拟航标(浙奉 66 沉)
535/2011	大戢洋附近	临时设置灯浮标(W71、W72 号)
536/2011	舟山群岛	大桥建造(至 2012 年 10 月 31 日止)
537/2011	舟山群岛	疏浚作业(至 2011 年 9 月 15 日止)
538/2011	宁波港	泊位建造(至 2011 年 9 月 30 日止)
547/2011	长江口	灯桩改造作业(至 2011 年 8 月 31 日止)
548/2011	杭州湾	海底管道检修(至 2011 年 12 月 31 日止)
549/2011	舟山群岛	临时设置虚拟航标(小峙山沉)
550/2011	舟山群岛	临时设置灯浮标(小峙山沉 1、沉 2 号)
551/2011	舟山群岛	平台建造(至 2011 年 12 月 19 日止)
552/2011	舟山群岛	疏浚作业(至 2011 年 9 月 1 日止)
553/2011	三门湾	桥涵标临时移位(健跳大桥 1 号、2 号、3 号、4 号)
577/2011	温州港	码头建设(至 2012 年 5 月 30 日止)
578/2011	玉环岛	渔港扩建施工(至 2012 年 6 月 7 日止)
579/2011	乐清湾	桥梁建设(至 2013 年 5 月 31 日止)
580/2011	海门港	码头施工(至 2012 年 5 月 10 日止)
590/2011	宁波港	码头建造(至 2012 年 7 月 17 日止)
591/2011	象山港	大桥施工(至 2012 年 2 月 28 日止)
594/2011	厦门港	炸礁作业(至 2011 年 9 月 7 日止)
616/2011	宁波港	设置灯桩(大榭二桥临 1-4 号)
617/2011	南日岛北方	海底管道铺设(至 2011 年 11 月 10 日止)
619/2011	厦门港	设置灯浮标(大嶝码头)

456/2011	Zhoushan Islands	Pipelining Laying(T)
457/2011	Ningbo Port	Cofferdam Construction(T)
458/2011	Ningbo Port	Cofferdam Construction(T)
459/2011	Southeastern Chuanshan Peninsula	Pier Construction(T)
460/2011	Quanzhou Bay	Works(T)
461/2011	Xiamen Port	Dredging(T)
483/2011	Ningbo Port	Dredging(T)
506/2011	Changjiangkou	AIS(T)
507/2011	Changjiangkou	Buoyage(T)
508/2011	Changjiangkou	Dredging(T)
509/2011	Zhoushan Islands	Buoyage(T)
510/2011	Ningbo Port	Waterspout Work(T)
511/2011	Ningbo Port	Dredging(T)
512/2011	Xiangshan Port	Obstacle Eliminating(T)
514/2011	Dongtou Islands	LightBeacon(T)
534/2011	Approaches to Dajiyang	AIS(T)
535/2011	Approaches to Dajiyang	Buoyage(T)
536/2011	Zhoushan Islands	Bridge construction(T)
537/2011	Zhoushan Islands	Dredging(T)
538/2011	Ningbo Port	Berth construction(T)
547/2011	Changjiangkou	Lightbeacon Transformation(T)
548/2011	Hangzhou Gulf	Submarine Pipeline(T)
549/2011	Zhoushan Islands	AIS(T)
550/2011	Zhoushan Islands	Buoyage (T)
551/2011	Zhoushan Islands	Platform Construction(T)
552/2011	Zhoushan Islands	Dredging(T)
553/2011	Sanmen Bay	Buoyage(T)
577/2011	Wenzhou Port	Pier Construction (T)
578/2011	Yuhuandao	Fishing Port Construction(T)
579/2011	Yueqing Bay	Bridge Construction(T)
580/2011	Haimen Port	Pier Construction (T)
590/2011	Ningbo Port	Pier Construction (T)
591/2011	Xiangshan Port	Bridge construction(T)
594/2011	Xiamen Port	Reef exploding (T)
616/2011	Ningbo Port	LightBeacon (T)
617/2011	Nanri Island Northward	Submarine Pipe Laying(T)
619/2011	Xiamen Port	Buoyage (T)

629/2011	宁波港	海底钢管敷设(至 2012 年 9 月 5 日止)
630/2011	宁波港	试桩工程(至 2011 年 10 月 13 日止)
631/2011	宁波港	泊位建造(至 2011 年 12 月 30 日止)
632/2011	宁波港	栈桥施工(至 2011 年 10 月 31 日止)
633/2011	象山港	箱梁架设(至 2011 年 12 月 31 日止)
634/2011	象山港	大桥施工(至 2011 年 12 月 24 日止)
635/2011	湄州湾	疏浚作业(至 2012 年 7 月 31 日止)
651/2011	温州港	泊位建造(至 2012 年 3 月 5 日止)
652/2011	温州港	大桥施工(至 2013 年 12 月 31 日止)
653/2011	东山湾	灯浮标移位(漳浦 H2 号)

(4)南海

45/2000	珠江口	划定养殖区(临)
139/2002	珠江口	设置灯浮标(临)
140/2002	深圳湾	设置灯浮标(临)
367/2002	汕尾港	灯桩暂停使用(汕尾港进口引导前、后)
172/2003	澳门港附近	设置灯浮标(T-2、T-4、T-6、T-8、T-10、T-12、T-14)
418/2003	珠江口	存在沉船(临)
419/2003	广州港	锚地暂停使用(南河道 5 号)
72/2004	珠江口	存在障碍物(临)
210/2004	珠江口	存在沉船(内伶仃岛西北处)
494/2004	深圳港	设置海上交通严管区(临)
204/2005	湛江港	存在沉船(木质渔船)
273/2006	深圳港	船舶进出港及在港作业
416/2006	大星山角附近	存在沉船(渔船)
343/2007	海南岛	灯浮标临时移位(综合码头 3 号)
1037/2007	珠江口	划定候泊位(南沙港驳船)
41/2008	深圳港	设置航道(临)
122/2008	海南岛	灯桩暂停使用(博鳌)
292/2008	海南岛	灯桩暂停使用(秀英港邮轮码头)
399/2008	湛江港	临时撤除灯浮标(C5)
442/2008	珠江口	临时设置灯浮标(澳门港附近)
475/2008	珠江口	临时设置灯浮标
514/2008	广州港	临时设置灯浮标(X1 号~X4 号)
590/2008	广州港	临时设置灯浮标(G1~G3 号)
591/2008	琼州海峡	临时撤除雷达应答器(北水道 1 号)
841/2008	海南岛	灯浮标暂停使用(临)

629/2011	Ningbo Port	Steel Pipe Laying (T)
630/2011	Ningbo Port	Pile Construction(T)
631/2011	Ningbo Port	Berth Construction(T)
632/2011	Ningbo Port	Trestle Construction (T)
633/2011	Xiangshan Port	Bridge Construction(T)
634/2011	Xiangshan Port	Bridge construction (T)
635/2011	Meizhou Bay	Dredging (T)
651/2011	Wenzhou Port	Berth Construction(T)
652/2011	Wenzhou Port	Bridge construction (T)
653/2011	Dongshan Bay	Buoyage(T)

(4)South China Sea

45/2000	Zhujiangkou	Cultivation area(T)
139/2002	Zhujiangkou	Buoyage(T)
140/2002	Shenzheng Bay	Buoyage(T)
367/2002	Shanwei Port	Lightbeacon(T)
172/2003	Approaches to Macao Bay	Buoyage(T)
418/2003	Zhujiangkou	Wreck(T)
419/2003	Guangzhou Port	Anchorage Area(T)
72/2004	Zhujiangkou	Obstruction(T)
210/2004	Zhujiangkou	Wreck(T)
494/2002	Shenzheng Port	Traffic control Area(T)
204/2005	Zhanjiang Port	Wreck(T)
273/2006	Shenzheng Port	Harbour work(T)
416/2006	Approaches to daxingshan	Wreck(T)
343/2007	Hainan Island	Buoyage(T)
1037/2007	Zhujiangkou	Waiting berth(T)
41/2008	Shenzhen Port	Fairway(T)
122/2008	HainanIsland	Lightbeacon(T)
292/2008	HainanIsland	Lightbeacon(T)
399/2008	Zhanjiang Port	Buoyage(T)
442/2008	Zhujiangkou	Buoyage(T)
475/2008	Zhujiangkou	Buoyage(T)
514/2008	Guangzhou Port	Buoyage(T)
590/2008	Guangzhou Port	Buoyage(T)
591/2008	Qiongzhou Strait	Radar Beacon(T)
841/2008	Hainan Island	Buoyage(T)

474/2009	珠江口	航道试通航(临)
737/2009	珠江口	设置锚地(珠江口临 1、2、3 号锚地)
789/2009	湛江港东方	设置临时灯浮标
843/2009	珠江口	设置临时灯浮标(TT)
852/2009	珠江口	设置临时灯浮标(临 1-5)
878/2009	广州港	临时设置灯浮标(1-4 号)
955/2009	珠江口	灯桩暂停发光(大铲水道 3 号灯桩)
957/2009	珠江口	临时设置灯浮标(临 9、10 号)
958/2009	珠江口	临时设置灯浮标(临 7 号)
959/2009	珠江口	临时设置灯浮标(临 5 号)
994/2009	北海港	敷设水下管线施工(自 2009 年 8 月 25 日起)
1069/2009	大亚湾	灯柱暂停发光(马鞭洲华德石化原油码头 2 号灯桩)
1070/2009	珠江口	灯浮标临时移位(莲花山东航道 12、14 号)
1132/2009	珠江口	灯塔临时变更(榕树头岛灯塔)
1198/2009	海口港	灯桩暂停使用(秀英港口西堤灯桩)
1404/2009	广州港	临时设置灯浮标(珠江隧道临 1-6 号)
1405/2009	广州港	临时撤除灯浮标(92 号)
202/2010	湛江港东北方	临时设置灯浮标(临 1-8 号)
204/2010	大虎水道	存在浅水深(临)
223/2010	北部湾	航道工程施工(至 2011 年 8 月 31 日止)
398/2010	广州港	临时灯浮标移位(临 1~4 号)
557/2010	湛江港	水上施工(至 2011 年 12 月 31 日止)
592/2010	湛江港	灯浮标变更(东海岛 Q1、Q2、Q4 号)
593/2010	湛江港	临时撤除灯浮标(Q5)
600/2010	湛江港	灯桩暂停使用(南三岛引导灯桩西前、后)
648/2010	海南岛	设置安全作业区(至 2012 年 7 月 15 日止)
676/2010	川山群岛南方	设置灯浮标(QF303)
890/2010	万山群岛	清淤施工(至 2011 年 8 月 31 日止)
994/2010	珠江口	采沙作业(至 2011 年 9 月 26 日止)
1019/2010	珠江口	设置灯浮标(2 号)
1020/2010	珠江口	灯桩暂停使用(2 号)
1045/2010	珠江口	建桥施工(至 2011 年 8 月 5 日止)
1169/2010	珠江口	建桥施工(至 2011 年 8 月 25 日止)
34/2011	湛江港	疏浚施工(至 2011 年 8 月 30 日止)
64/2011	珠江口	吹填施工(至 2011 年 12 月 31 日止)
65/2011	珠江口	吹填施工(至 2011 年 12 月 31 日止)
83/2011	珠江口	采沙作业(至 2011 年 12 月 10 日止)

474/2009	Zhujiangkou	Fairway Probation(T)
737/2009	Zhujiangkou	Anchorage Area(T)
789/2009	Eastern Zhanjiang Port	Buoyage(T)
843/2009	Zhujiangkou	Buoyage(T)
852/2009	Zhujiangkou	Buoyage(T)
878/2009	Guangzhou Port	Buoyage(T)
955/2009	Zhujiangkou	LightBeacon(T)
957/2009	Zhujiangkou	Buoyage(T)
958/2009	Zhujiangkou	Buoyage(T)
959/2009	Zhujiangkou	Buoyage(T)
994/2009	Beihai Port	Submarine Pipeline Laying(T)
1069/2009	Daya Bay	LightBeacon(T)
1070/2009	Zhujiangkou	Buoyage(T)
1132/2009	Zhujiangkou	Lighthouse(T)
1198/2009	Haikou Port	Lightbeacon(T)
1404/2009	Lingding Fairway	Buoyage(T)
1405/2009	Lingding Fairway	Buoyage(T)
202/2010	Zhanjiang Port Northeastwards	Buoyage(T)
204/2010	Dahu Channel	Depths(T)
223/2010	Beibu Gulf	Fairway Construction(T)
398/2010	Guangzhou Port	Buoyage(T)
557/2010	Zhanjiang Port	Works (T)
592/2010	Zhanjiang Port	Buoyage(T)
593/2010	Zhanjiang Port	Buoyage(T)
600/2010	Zhanjiang Port	LightBeacon(T)
648/2010	Hainan Island	Safety Operation Area(T)
676/2010	Chuanshan Archipelago Southwards	Buoyage(T)
890/2010	Wanshan Archipelago	Dredging(T)
994/2010	Zhujiangkou	Sand Fetching(T)
1019/2010	Zhujiangkou	Buoyage (T)
1020/2010	Zhujiangkou	LightBeacon(T)
1045/2010	Zhujiangkou	Bridge Construction(T)
1169/2010	Zhujiangkou	Bridge Construction(T)
34/2011	Zhanjiang Port	Dredging(T)
64/2011	Zhujiangkou	Reclamation(T)
65/2011	Zhujiangkou	Reclamation(T)
83/2011	Zhujiangkou	Sand Fetching(T)

86/2011	广州港	设置灯浮标(南沙港粮食码头临 1、2 号)
117/2011	石碑山角	灯塔变更(石碑山灯塔)
118/2011	珠江口	建桥施工(至 2011 年 12 月 31 日止)
119/2011	深圳港	工程施工(至 2012 年 9 月 30 日止)
230/2011	海南岛	码头及护岸工程施工(至 2011 年 12 月 31 日止)
243/2011	珠海港西南方	设置灯浮标(1、2 号)
247/2011	珠江口	采沙作业(至 2012 年 2 月 23 日止)
253/2011	湛江港	疏浚施工(至 2011 年 12 月 31 日止)
254/2011	湛江港	码头扩建工程(至 2011 年 10 月 7 日止)
271/2011	琼州海峡	工程施工(至 2011 年 10 月 30 日止)
272/2011	深圳港	建桥施工(至 2011 年 12 月 30 日止)
299/2011	珠江口	采沙作业(至 2012 年 3 月 3 日止)
301/2011	珠江口	工程施工(至 2011 年 9 月 30 日止)
302/2011	海南岛	工程施工(至 2011 年 9 月 30 日止)
304/2011	深圳港	泊位改扩建工程(至 2011 年 12 月 31 日止)
305/2011	北部湾	航道工程施工(至 2012 年 8 月 23 日止)
329/2011	九洲港	大桥试桩工程(至 2011 年 9 月 30 日止)
330/2011	珠江口	采沙作业(至 2012 年 3 月 22 日止)
332/2011	湛江港	灯桩暂停发光(东头山引导灯桩前、后)
346/2011	珠江口	航道工程施工(至 2011 年 12 月 31 日止)
360/2011	珠江口	采沙作业(至 2012 年 4 月 1 日止)
361/2011	珠江口	采沙作业(至 2012 年 3 月 22 日止)
363/2011	珠海港	码头工程(至 2011 年 12 月 30 日止)
364/2011	珠海港	航道工程施工(至 2011 年 10 月 31 日止)
366/2011	海南岛	工程施工(至 2012 年 10 月 30 日止)
383/2011	珠海港	水下爆破作业(至 2011 年 12 月 31 日止)
389/2011	珠海港	码头工程(至 2011 年 9 月 6 日止)
390/2011	珠江口	工程施工(至 2011 年 10 月 9 日止)
432/2011	珠海港	拆解作业(至 2011 年 10 月 10 日止)
433/2011	海南岛	工程施工(至 2011 年 8 月 9 日止)
434/2011	海南岛	建桥施工(至 2012 年 12 月 30 日止)
435/2011	海南岛	工程施工(至 2011 年 8 月 9 日止)
463/2011	深圳港	疏浚施工(至 2011 年 12 月 31 日止)
464/2011	珠江口	采沙作业(至 2012 年 5 月 11 日止)
467/2011	珠江口	临时撤除灯浮标(广州港 13、15、17、19)
468/2011	珠江口	临时设置 AIS 虚拟航标(GuangzhouGang13、15、17、19、21、23)
469/2011	珠江口	临时撤除灯浮标(广州港 21、23)

86/2011	Guangzhou Port	Buoyage(T)
117/2011	Shibeishanjiao	Lighthouse(T)
118/2011	Zhujiangkou	Bridge Construction(T)
119/2011	Shenzhen Port	Construction(T)
230/2011	Hainan Island	Construction(T)
243/2011	Zhuhai Port Southwestwards	Buoyage(T)
247/2011	Zhujiangkou	Sand Fetching(T)
253/2011	Zhanjiang Port	Dredging(T)
254/2011	Zhanjiang Port	Construction(T)
271/2011	Qiongzhou Strait	Construction(T)
272/2011	Shenzhen Port	Bridge Construction(T)
299/2011	Zhujiangkou	Sand Fetching(T)
301/2011	Zhujiangkou	Construction(T)
302/2011	Hainan Island	Works(T)
304/2011	Shenzhen Port	Construction(T)
305/2011	Beibu Gulf	Construction(T)
329/2011	Jiuzhou Port	Bridge Construction(T)
330/2011	Zhujiangkou	Sand Fetching(T)
332/2011	Zhanjiang Port	Lightbeacon(T)
346/2011	Zhujiangkou	Fairway Work(T)
360/2011	Zhujiangkou	Sand Fetching(T)
361/2011	Zhujiangkou	Sand Fetching(T)
363/2011	Zhuhai Port	Pier construction(T)
364/2011	Zhuhai Port	Construction(T)
366/2011	Hainan Island	Construction(T)
383/2011	Zhuhai Port	Underwater Blasting(T)
389/2011	Zhuhai Port	Pier construction (T)
390/2011	Zhujiangkou	Works(T)
432/2011	Zhuhai Port	Works(T)
433/2011	Hainan Island	Works(T)
434/2011	Hainan Island	Bridge Construction(T)
435/2011	Hainan Island	Construction(T)
463/2011	Shenzhen Port	Dredging(T)
464/2011	Zhujiangkou	Sand Fetching(T)
467/2011	Zhujiangkou	Buoyage(T)
468/2011	Zhujiangkou	AIS(T)
469/2011	Zhujiangkou	Buoyage(T)

471/2011	珠江口	采沙作业(至 2011 年 8 月 19 日止)
484/2011	珠江口	采沙作业(至 2012 年 5 月 25 日止)
485/2011	珠江口	采沙作业(至 2011 年 8 月 26 日止)
486/2011	珠江口	吹填施工(至 2011 年 9 月 30 日止)
487/2011	珠海港	吹填施工(至 2011 年 12 月 31 日止)
515/2011	大亚湾	灯塔改变射程(青洲灯塔)
516/2011	珠江口	工程施工(至 2011 年 12 月 31 日止)
517/2011	珠江口	疏浚施工(至 2011 年 9 月 21 日止)
518/2011	珠江口	采沙作业(至 2011 年 8 月 21 日止)
519/2011	珠江口	采沙作业(至 2012 年 5 月 25 日止)
520/2011	海南岛	工程施工(至 2011 年 10 月 6 日止)
539/2011	珠江口	采沙作业(至 2012 年 5 月 31 日止)
540/2011	珠江口	抛石工程施工(至 2011 年 12 月 31 日止)
554/2011	珠江口	采沙作业(至 2011 年 9 月 11 日)
555/2011	珠江口	划定安全作业区(至 2012 年 12 月 31 日)
556/2011	珠江口	采沙作业(至 2011 年 12 月 16 日)
557/2011	珠江口	钻探作业(至 2011 年 8 月 4 日)
558/2011	海南岛南方	工程施工(至 2011 年 9 月 30 日)
581/2011	广州港	吹填施工(至 2011 年 12 月 31 日止)
582/2011	广州港	工程施工(至 2011 年 11 月 15 日止)
583/2011	广州港	航道工程施工(至 2011 年 12 月 31 日止)
584/2011	珠江	灯船暂停工作(莲花山,增设临 1 号浮标)
585/2011	海南岛南方	工程施工(至 2011 年 8 月 25 日止)
595/2011	珠江口	疏浚施工(至 2011 年 9 月 25 日止)
596/2011	珠江口	采沙作业(至 2011 年 9 月 26 日止)
597/2011	珠江口	疏浚及吹填施工(至 2011 年 12 月 31 日止)
598/2011	珠江口	采沙作业(至 2011 年 12 月 23 日止)
599/2011	珠江口	航道工程施工(至 2011 年 12 月 31 日止)
600/2011	湛江港	工程施工(至 2012 年 12 月 25 日止)
620/2011	珠江口	建水闸施工(至 2012 年 6 月 30 日止)
621/2011	珠江口	采沙作业(至 2011 年 12 月 31 日止)
622/2011	珠江口	工程施工(至 2011 年 12 月 31 日止)
636/2011	海南岛	地质勘察施工(至 2011 年 11 月 1 日止)
637/2011	北部湾	设置应急沉船示位标(临时 1、2 号)
654/2011	珠江口	采沙作业(至 2011 年 12 月 31 日止)

471/2011	Zhujiangkou	Sand Fetching(T)
484/2011	Zhujiangkou	Sand Fetching(T)
485/2011	Zhujiangkou	Sand Fetching(T)
486/2011	Zhujiangkou	Reclamation Works(T)
487/2011	Zhuhai Port	Reclamation Works(T)
515/2011	Zhujiangkou	Lighthouse(T)
516/2011	Zhujiangkou	Construction(T)
517/2011	Zhujiangkou	Dredging(T)
518/2011	Zhujiangkou	Sand Fetching(T)
519/2011	Zhujiangkou	Sand Fetching(T)
520/2011	Hainan Island	Construction(T)
539/2011	Zhujiangkou	Sand Fetching(T)
540/2011	Zhujiangkou	Flinging Stones(T)
554/2011	Zhujiangkou	Sand Fetching(T)
555/2011	Zhujiangkou	Safety Operation Area(T)
556/2011	Zhujiangkou	Sand Fetching(T)
557/2011	Zhujiangkou	Drilling(T)
558/2011	Hainan Island Southwards	Construction(T)
581/2011	Guangzhou Port	Reclamation Works(T)
582/2011	Guangzhou Port	Construction(T)
583/2011	Guangzhou Port	Fairway Works(T)
584/2011	Zhujiang	Light-vessel(T)
585/2011	Hainan Island Southwards	Works(T)
595/2011	Zhujiangkou	Dredging(T)
596/2011	Zhujiangkou	Sand Fetching(T)
597/2011	Zhujiangkou	Dredge and Reclamation(T)
598/2011	Zhujiangkou	Sand Fetching(T)
599/2011	Zhujiangkou	Fairway Works(T)
600/2011	Zhanjiang Port	Construction(T)
620/2011	Zhujiangkou	Construction(T)
621/2011	Zhujiangkou	Sand Fetching(T)
622/2011	Zhujiangkou	Works(T)
636/2011	Hainan Island	Geological Exploration(T)
637/2011	Beibu Gulf	Buoyage(T)
654/2011	Zhujiangkou	Sand Fetching(T)

航行公告

Sailing Bulletin

55.航海图书发行站

SUPPLY SITES FOR CHARTS AND PUBLICATIONS

站名 Chart Agent	地址 Address	电话、传真 Tel / fax	邮政编码 Postcode	备注 Remarks
天津海事局海测大队海图供应站	天津市河西区郁江道 21 号 1 号楼 106 室	(022)58873131	300222	
天津路航船务有限公司海图供应站	天津市河西区大沽南路红星里 27 号楼旁	(022)28220860	300211	
大连船桥航海图书有限公司海图分站	大连中山区港湾街 20 号 A1-26-6 室	(0411)39840088	116001	
营口经济开发区海图分站	营口鲅鱼圈区钱塘江路 10 号	(0417)6153876	115007	
秦皇岛十方船舶机械设备有限公司海图分站	秦皇岛开发区秦皇西大街 100 号农行大厦 B 座 603 室	(0335)8075116 8079776	066004	
京唐港海图分站	河北省唐山市海港开发区	13832581578	063611	
津滨海船舶技术服务有限公司海图分站	天津市塘沽区新港二号路 华开里 3-1-102 室	(022)25786866	300456	
莱州海事处海图分站	山东省莱州市开发区玉山 西街 18 号	(0535)2781178	261400	
龙口海事处海图分站	山东省龙口市环海路 18 号	(0535)8858912	265700	
烟台海事局海图分站	烟台市环海路 8 号	(0535)6683639	264000	
青岛宇供航海用品有限公司海图分站	青岛市莘县路 39 号 2 楼 201 室	(0532)82816326	266011	

青岛海利盛航海图书供应有限公司海图分站	青岛市市南区南京路 100 号金华公寓 A 座 1802 室	(0532)85831055	266071	
日照海事局海图分站	日照市天津路中段	(0633)8385426 8387838	276826	
日照海事局岚山海图分站	日照海事局岚山通航处	13963307572	276808	
上海海事局航海图书印制中心	上海市共青路 82 弄 7 号	(021)65679011	200090	
上海海事局航海图书资料综合服务部	上海市杨树浦路 88 号上海航运交易所 1105 室	(021)65038782	200082	
上海海运实业有限公司	上海市东大名路 700 号 420 室	(021)65966546	200080	
上海祥昕工贸有限公司	上海浦东大道 2639 弄 4 号	(021)58500399 58464152	200136	
北京船界商情科技有限责任公司	北京市朝阳区和平街 11 区 37 号楼 706	(010)65276286	100013	
南通永泰船务发展有限公司	江苏省南通市中南世纪城 14-1008 室	(0513)68199959	226018	
宁波江东安航图书有限公司	宁波市江东世纪大道北段 555 号 1 幢 1603 室	(0574)87067765	315040	
宁波海安环保技术贸易服务有限公司	宁波市江北白沙路 86 弄 2-1	(0574)87669275	315020	
温州市航海学会	温州市江滨西路新业大厦 1 幢 310 室	(0577)88193318	325003	
舟山华茂生产物资有限公司	浙江省舟山定海环城南路 370 号	(0580)2600788	316000	
福建省交通技协服务中心海事咨询部	福建省福州市马尾区港口路 35 号	(0591)83985500	350015	
泉州港口服务有限公司	泉州后渚港客运大楼二楼	(0592)22917932	362000	

厦门通海国际船舶代理有限公司	厦门市思明区鹭江道 268 号 远洋大厦 9 楼	(0592)2382818	361004	
广东海事局航海图书发行站	广东省广州市滨江东路 520 号首层	(020)34298209 34296688	510230	
汕头市安航船用设备检修有限公司	广东省汕头市海滨路 47 号 海事大厦 7 楼 701 室	(0754)88900169 88900635	515041	
揭阳市江海船舶技术咨询有限公司	广东省揭东县金溪大道码头 路口揭东海事处后面	(0663)3276990	525400	
深圳华洋海事技术中心	广东省深圳市南山区蛇口新 街蛇口大厦 1603 室	(0755)26827439 26827437	518067	
海测大队驻蛇口办事处	广东省深圳市南山区蛇口兴 华路海滨花园天山阁 101 室	(0755)26818189 26677308	518067	
东莞市瑞海船舶服务有限公司(海事分站)	广东省东莞市万江区金曲路 祥福楼 2 号	(0769)22270979	523069	
广州市黄埔穗海技术服务中心	广东省广州市黄埔区荔香路 7 号	(020)82354176	510700	
广州海宁海务咨询服务公司	广东省广州市滨江中路 308 号首层	(020)84100901 84100904	510220	
湛江市霞山区海测海事航海图资料供应站	广东省湛江市霞山区人民大 道南路 2-4 号四楼 401 室	(0759)2337772 2337770	524001	
海口安航达船舶用品有限公司	海南省海口市东方洋路 9 号	(0898)68631768 68637198	570311	
广西鹏达海洋工程有限公司	广西北海市北部湾西路 21 号(海事局旁)	(0779)3059287	536000	
南沙分站	广州市南沙区进港大道口岸 联检大楼一楼	(020)84682900	511458	
惠州市大亚湾惠海技术咨询服务部	广东省惠州市大亚湾区安惠 大道 12 号	(0752)5566517	516081	
广州市国轮船舶用品有限公司	广州市黄埔区港前路 303 号 和安堡商务中心六栋 401 室	(020)82283357 82286758	510700	

广州市黄埔区东鸿船舶用品经营部	广州市黄埔区港湾路17号	(020)82287573	510700	
珠海平海贸易有限公司	广东省珠海市吉大情侣中路68号龙洲湾花园9栋121铺	(0756)3343861	519015	
珠海船员培训中心	广东省珠海市吉大景山路59号丹田大厦5楼	(0756)3330378 3342211	519015	
钦州市职工技术协会钦州海事分会	广西钦州市钦州港区正元大酒店侧旁钦州港区海事处	(0777)3888370	535000	
广州市南沙区南港船舶用品有限公司	广州市南沙区龙穴岛港区临海大厦8号首层	(020)28687288	510000	

56.新版港口航道图信息

New Chart information:

序号	图号	图名	比例尺	出版日期	备注
1	23001	渤海湾	1:150000	2011年4月第1版	
2	37001	日照港至灌河口	1:120000	2011年4月第1版	
3	36001	乳山口至青岛港	1:150000	2011年4月第1版	
4	34002	烟台港至成山角	1:150000	2011年4月第1版	
5	35002	石岛港至乳山口	1:120000	2011年4月第1版	
6	22001	滦河口至曹妃甸	1:150000	2011年4月第1版	
7	36002	青岛港至日照港	1:120000	2011年4月第1版	
8	34001	莱州港至烟台港	1:150000	2011年4月第1版	
9	33001	莱州湾	1:180000	2011年4月第1版	

海区情况报告表

报告者单位及姓名

通信地址及联系电话

报告题目

地理区域

位置或范围(概位请注明)

.....

关系图号及图名

内容详述:

建议和要求

.....

.....

报告者签名:

单位盖章:

年 月 日

HYDROGRAPHIC INFORMATION REPORT SHEET

Name(s) of report sender(s)

Mailing address

Subject

Geographical area

Position or area limit ("PA" indicated if applicable)

.....

Affected chart(s)/publication(s)

Details:

Suggestion(s)/request(s)

.....

Signature :

Date:

《海区情况报告表》使用说明

一、报告内容

- 1.暗礁、浅滩、沉船等碍航物的发现及其位置、范围、深度等变化情况。
- 2.漂浮物体(如浮标、系船浮筒、大面积渔栅、未沉遇难船舶等)、异常磁区、变色海水、浪花等的发现和变化情况。
- 3.各类航行设施的增设和变化情况。
- 4.与船舶航行、系泊有关的港湾设施(如阻浪堤、海底电缆、架空电缆、码头、系船浮筒等)的设置和变动情况。
- 5.航道、锚地界线和航线等变动情况。
- 6.图上内容与实际不符等情况。

二、填写要求

- 1.测定的位置或范围应注明所使用的测量仪器、测量方法和测量时间,并注明点位坐标的坐标系统(1954北京坐标系、WGS-84坐标系)。
- 2.所报的位置,如果采用方位距离表示,应注明起算点的位置;如果是从海图上量取的,应注明所用图的图号(或图名)、版次和出版机关。
- 3.测定的障碍物、浅水深等应注明所使用的测量工具、测量方法和测量时间,并注明深度的起算面、是否经潮汐改算。
- 4.航标的高程应注明其起算面,灯高应注明是灯顶高度还是灯光中心高度。
- 5.报告表应有报告者签名并加盖单位印章。

三、备注

- 1.报告者提供的资料经核实并在《改正通告》中刊登后,我们将对报告者给予一定的奖励。
- 2.报告请寄:上海市杨浦区共青路82弄7号 上海海事局测绘处。

HYDROGRAPHIC INFORMATION REPORT SHEET

INSTRUCTIONS

1. Extent of Information to be reported:

a) Discovery or the changes in position, range, depth of uncovered reefs, shoals, wrecks or other obstructions.

b) Discovery or changes of floating objects (e.g buoys, mooring buoys, large scale fishing stakes, floating shipwrecks), magnetic anomalies, discolored water or breakers.

c) Establishments or changes of navigation facilities.

d) Establishments or changes of mooring or berthing facilities (e.g. piers, submarine cables, overhead cables, mooring buoys, breakwaters).

e) Changes in the limit of fairway, anchorages or sailing route.

f) Shortcomings in Chinese coastal port and fairway charts and other relative publications.

2. Instructions:

a) Measuring instrument, methods and time should be specified in expressing the location or scope; and the coordinate system should be indicated (1954 Beijing coordinate system or WGS-84 coordinate system).

b) When position expressed in bearing and distance, the origin should be specified; and when position expressed in latitude and longitude, the number, edition and publisher of chart referred to should be specified.

c) Measuring instrument, methods and time of the obstruction or shoal soundings should be indicated. In addition, the sounding datum and whether it makes corrections for the height of the tide should also be indicated.

d) Elevation of a navigational mark should be accompanied by the datum it referred to, and height of a light should indicate whether it refers to that of the top or that of the center.

e) The report should be signed and affix the official seal.

3. Remarks:

a) The information reported will be checked upon our receipt and then used to the best advantage which may mean inclusion in due weekly edition of CHARTS CORRECTING NOTICES. Certain amount of compensation will be given to the report senders.

b) Please send the report to Shanghai MSA Survey and Mapping Office. Address: 82 Lane 7, Gongqing Road, Yangpu District, Shanghai.