



中国沿海港口航道图

改正通告

第 39 期(总第 520 期)

项数(831-845)

2011 年 9 月 26 日

目 录

- (1) 索引
- (2) 改正通告
- (3) 临时通告

为了使中华人民共和国海事局出版的中国沿海港口航道图能够根据海区航行要素的变化得到及时、准确的补充和改正,保持中国沿海港口航道图航行要素的现势性,以保障船舶航行安全,请各有关部门和用图单位配合做好《改正通告》信息资料的收集工作,及时向我局提供与航行有关的海区变化信息以及使用中国沿海港口航道图时发现的图上内容与实际不符的情况。沿海各海事局发布的航行通告、航行警告、航标动态等信息应按所在海区分别及时抄送天津、上海、广东海事局测绘处。各有关部门和用图单位订阅《改正通告》请与天津、上海、广东海事局测绘处联系,也可直接从中国海道测绘网下载。

天津海事局测绘处 地址:天津市河西区郁江道 21 号 1 号楼 106 E-mail: hcdd@tjmsa.gov.cn

电话: (022)88112597

传真: (022)28110144 邮编: 300222

上海海事局航海图书印制中心 地址:上海市杨浦区共青路 82 弄 7 号 E-mail: gztg@shmsa.gov.cn

电话: (021)65806387

传真: (021)65679011 邮编: 200090

广东海事局测绘处 地址:广州市海珠区仑头环村东路 438 号 E-mail: hcmail@gdmsa.gov.cn

电话: (020)34084083

传真: (020)34084020 邮编: 510320

中国海道测绘网 网址: www.hydro.gov.cn

中华人民共和国海事局



CHARTS CORRECTING NOTICES

Issue No.39(Total No.520)

Notice No. 831-845

26 September 2011

CONTENTS

- I Index
- II Charts Correcting Notices
- III Temporary Notices

In order to keep navigation safety and make Chinese coastal port and fairway Charts modify timely and accurately, mariners are requested to inform the china MSA immediately of the discovery of new danger, or changes or defects in aids to navigation and of shortcomings in Chinese coastal port and fairway charts or publications. Copies of Navigational warning, Sailing information, and Dynamic aids condition should be send to Tianjin, shanghai and Guangdong MSA timely. Departments and mariner may contact Tianjin, shanghai and Guangdong MSA to get subscribing information. The Charts Correcting Notices can also be made through the China Hydrography Website: <http://www.hydro.gov.cn>

In addition to postal methods, the following additional communication facilities are available:

Tianjin MSA Survey and Mapping Office:	E-mail: hcdd@tjmsa.gov.cn	
	Phone: +86(0)22 88112597	Fax: +86(0)22 28110144
Shanghai MSA Survey and Mapping Office:	E-mail: gztg@shmsa.gov.cn	
	Phone: +86(0)21 65806367	Fax: +86(0)21 65679011
Guangdong MSA Survey and Mapping Office:	E-mail: hemail@gdmsa.gov.cn	
	Phone: +86(0)20 34084083	Fax: +86(0)20 34084020
China Hydrography Website:	Web: www.hydro.gov.cn	

The Maritime Safety Administration of the People's Republic of China

说 明

一、本通告刊登的中国沿海海区航行要素变化信息以及海上施工作业信息,主要用以改正中华人民共和国海事局出版的中国沿海港口航道图,并为广大航海用户提供有关航行安全的服务信息。

二、本通告所刊登的信息,主要来源于海事管理部门发布的航行通告、航行警告、航标动态以及海事测绘成果,航运、航道、海洋、港务、渔政等部门正式发布或提供的相关信息作为其补充来源。

三、本通告所刊登的信息内容包括改正通告、临时通告、航行公告三类:

(一)改正通告的信息内容用以改正其所列关系图幅的图上航行要素,关系图幅的图号后小括号内的数字表示该图只改正本项内容中的某几个小项,图号后中括号内的数字表示涉及该图前一次改正的通告的年份和项号。

(二)临时通告的信息内容包括航行要素的临时性设置、撤销、变更、划定等信息和海上施工作业信息,其一般不改正所涉及的沿海港口航道图,列出关系图幅的图号,主要为航海用户获取相关航行安全信息提供方便。

(三)航行公告的信息内容包括航行规章、航法的实施、废除、变更信息,航海图书的出版、改版、作废信息以及沿海港口航道图覆盖范围之外相关航行要素的设置、撤销、变更、划定等信息,其不涉及沿海港口航道图的改正,主要为航海用户提供航海信息服务。

四、本通告所标注的位置坐标采用 2000 国家大地坐标系,其航海用途等同于 WGS-84 世界大地坐标系;深度基准采用理论最低潮面;高程采用 1985 国家高程基准;方位采用真方位,其中航标导航线和光弧的方位系指海上视航标的真方位;灯塔和灯桩的灯光中心高度以平均大潮高潮面为基准。

五、本通告所使用的图式符号参照《中国海图图式 GB12319-1998》绘制。

六、本通告所使用的计量单位为国际标准计量单位,并用符号和英文字母代替汉字:度($^{\circ}$)、分($'$)、秒($''$)、海里(M)、千米(km)、米(m)。

Explanatory Notes

1. The notices which publish the information about essential changing feature of Chinese coastal sea area and works at sea, is mainly used to correct the Chinese coastal port and fairway Charts and offer navigation safety information for mariners.
2. The information published in the notice origins from the marine information, the navigational warning, aids dynamics as well as the hydrographic achievements, which are issued by Maritime Administration. The additional source comes from shipping, fairway, sea, harbor affairs, and fishing politics department.
3. The Notices include the Charts Correcting Notices, the Temporary Notices and Sailing Bulletin.
 - a) The Charts Correcting Notices is used for user to correct related Chinese coastal port and fairway Charts. The number in parentheses behind the Chart No. indicates that only parts of the notices related to this chart. The number in square bracket illustrated the previous update notice information.
 - b) The Temporary Notices published for the temporary establishment, cancellation, variation as well as works at sea. The Chart No. lists for user's convenience when mariners look up for the details.
 - c) Sailing Bulletin announces rules and regulations of navigation, the edition and printing of publications, and navigation essential factor beyond the range of the Chinese coastal port and fairway Charts. It is not used to correct the Charts.
4. Geographical positions refer to the horizontal datum of the current edition of each affected chart. The 2000 national geodetic coordinate system which we adopt equals to WGS -84 world geodetic coordinate system in usage. The sounding datum refers to the level of Lowest Astronomical Tide and the elevation uses 1985 national vertical datum. Bearings are true reckoned clockwise from 000° to 359°. Those relating to lights are from seaward. The height of the lighthouse or light beacon is referred to Mean High Water Springs.
5. Symbols referred to are those shown on "Symbols, abbreviations and terms used on Chinese Chart GB12319-1998".
6. The unit in the notices complies with the international standard unit of measurement, with the Chinese characters replaced by symbol and alphabet, such as degrees (°), minutes (') and seconds ("), meters (m), kilometers (km) or nautical miles (M).

索引

INDEX

1、地理区域索引

GEOGRAPHICAL INDEX

黄海	连云港港	(831)
YELLOW SEA	Lianyungang Port	
	射阳河口	(832)、(836)
	Sheyanghekou	
东海	台州	(833)、(837)
EAST CHINA SEA	Taizhou	
南海	高栏列岛	(834)
SOUTH CHINA SEA	Gaolan Islands	
	深圳港	(838)
	Shenzhen Port	
	珠江口	(839)、(840)
	Zhujiangkou	
	广州港	(841)、(842)
	Guangzhou Port	
	外罗门水道附近	(835)、(843)
	Approaches to Wailuomen Channel	
	雷州半岛西部	(844)
	Leizhou Peninsula Westwards	
	海南岛南方	(845)
	Hainan Island Southwards	

改正通告

Charts Correcting Notices

831. 黄海 连云港港——防波堤建造

Yellow Sea – Lianyungang Port – Breakwater Construction

连云港港新建南、北两座防波堤,均为抛石斜坡堤结构。南防波堤长约 5240 米,北防波堤长约 2500 米。南、北防波堤顶标高均为+8.0 米(连云港零点),顶宽均为 6.5 米,底宽均为约 60 米。

连云港南防波堤中心轴线为以下各控制点连线:加注“建筑中(2011)”。

The axis line of south breakwater:

(1)34°44′12″.3N、119°31′13″.4E

(2)34°43′26″.1N、119°30′58″.6E

(3)34°43′17″.6N、119°30′38″.7E

(4)34°43′17″.3N、119°29′30″.1E

(5)34°43′27″.2N、119°28′34″.4E

连云港北防波堤中心轴线为以下各控制点连线:加注“建筑中(2011)”。

The axis line of north breakwater:

(5)34°45′14″.7N、119°29′45″.3E

(6)34°45′03″.5N、119°30′54″.3E

(7)34°44′55″.1N、119°31′08″.2E

(8)34°44′46″.6N、119°31′13″.3E

图 号 37001〔2011-682〕 41101〔2011-563〕 41111〔2011-561〕 41112〔2011-408〕


Chart 37001〔2011-682〕 41101〔2011-563〕 41111〔2011-561〕 41112〔2011-408〕

资料来源 云海航(2011)110 号

Source Lianyungang Navigation Notice 110/2011

832. 黄海 射阳河口——存在沉船

Yellow Sea – Sheyanghekou – Wreck

在 33°49′56″.1N、120°31′23″.7E 处加绘“概位  据报(2011)”。

Insert "概位  据报(2011)" in position 33°49′56″.1N、120°31′23″.7E.

备注:该沉船为“苏连海”号货船,长 75m、宽 13.2m。周围有乱石堆,低潮时露出水面。

Note:the wreck is known as "Sulianhai688", length 75m, breadth 13.2m.

图 号 40301〔2011-409〕 40311〔2011-792〕 41001〔2011-〕 2307〔2011-792〕

Chart 40301〔2011-409〕 40311〔2011-792〕 41001〔2011-〕 2307〔2011-792〕

资料来源 盐海航(2011)029 号

Source Yancheng Navigation Notice 029/2011

833.东海 台州——灯桩恢复发光

East China Sea – Taizhou – Lightbeacon

28°22′08″.0N、121°38′52″.8E 处的羊角礁灯桩恢复发光。

The lightbeacon in position 28°22′08″.0N、121°38′52″.8E return to normal lighting.

图 号 50611〔2011-656〕(图上不改)


Chart 50611〔2011-656〕(图上不改)

资料来源 沪 2011 年航标字 087 号

Source Shanghai Aids 087/2011

834.南海 高栏列岛 荷包岛西南方——撤除沉船

South China Sea – Gaolan Islands – Hebao Island Southwestwards – Wreck

删去 21°49′46″.8N、113°06′31″.2E 处的“概位  据报(2011)”。

Delete "PA  Rep(2011)" in position 21°49′46″.8N 113°06′31″.2E.

图 号 80706〔2011-802〕 80707〔2011-802〕 3314〔2011-802〕


Chart 80706〔2011-802〕 80707〔2011-802〕 3314〔2011-802〕

资料来源 航海通告 2011-(36)-1337

Source NTM2011-(36)-1337

835.南海 外罗门水道附近——存在沉船

South China Sea – Approaches to Wailuomen Channel – Wreck

在 20°42′07″.7N、110°36′15″.2E 处加绘“概位  据报(2011)”。

Insert "PA  Rep(2011)" in position 20°42′07″.7N 110°36′15″.2E.

备注:该船为“鸿兴盛 166”钢质货轮,于 2011 年 9 月 9 日沉没,船长 52.8 米,船宽 8.8 米,型深 4.15 米。

Note:Ferrous cargo ship "Hongxingsheng 166" sank on 9 September 2011, length 52.8m, width 8.8m, draught 4.15m.

图 号 81305〔2011-571〕 3315〔2011-571〕

Chart 81305〔2011-571〕 3315〔2011-571〕

资料来源 湛航警(2011)036 号

Source Zhanjiang Navigation Warning 036/2011

临时通告

Temporary Notices

836. 黄海 江苏沿海 射阳河口——设置虚拟航标(临)

Yellow Sea – Jiangsu Coastal – Sheyanghekou – Buoyage(T)

在下列位置处临时新设 AIS 虚拟航标:

Set up AIS virtual navigation marks temporarily in the following positions:

名称	位置	内容
Name	Position	Characteristic
(1) 苏射渔 01336 沉	33°49'54".0N、120°31'06".0E	 V-AIS
(2) 苏连海 668 沉	33°49'56".1N、120°31'23".7E	 V-AIS
图 号	40211 40301 40311 2307	
Chart	40211 40301 40311 2307	
资料来源	沪 2011 年航标字 088 号	
Source	Shanghai Aids 088/2011	

837. 东海 台州——撤除灯浮标

East China Sea – Taizhou – Buoyage

撤除 28°22'12".0N、121°38'53".7E 处的羊角礁临时灯浮标。

Delete the buoyage in position 28°22'12".0N、121°38'53".7E.

图 号 50611 2309

Chart 50611 2309

资料来源 沪 2011 年航标字 087 号

Source Shanghai Aids 087/2011

838. 南海 深圳港 盐田港区——工程施工(临)

South China Sea – Shenzhen Port – Yantian Harbor – Construction(T)

自 2011 年 9 月 8 日至 2012 年 5 月 26 日,在以下四点连线范围内进行工程施工:

From 8 September 2011 to 26 May 2012, construction is taking place within an area bounded by the following positions:

(1) 22°35'01".7N、114°16'10".7E

(2) 22°34'55".2N、114°16'17".9E

(3) 22°34'53".8N、114°16'16".3E

(4) 22°35'01".0N、114°16'09".9E

施工船舶均按规定显示信号,所抛的首尾锚均设有锚标;过往船舶应加强瞭望,以策安全。联系电话:

15002077841。

Operating vessels are showing signals and anchoring. Mariners are advised to navigate with caution in the above area. Tel.:15002077841.

图 号 84102

Chart 84102

资料来源 深海事航字(2011)072 号

Source Shenzhen Navigation Notice 072/2011

839.南海 珠江口 矾石水道——采沙作业(临)

South China Sea – Zhujiangkou – Fanshi Channel – Sand Fetching(T)

自 2011 年 9 月 12 日至 2012 年 1 月 18 日,在珠江口矾石水道,即以下四点连线范围内进行采沙作业:

From 12 September 2011 to 18 January 2012, sand fetching is taking place within an area bounded by the following positions:

(1)22°28'14"N、113°46'42"E

(2)22°27'35"N、113°46'23"E

(3)22°27'15"N、113°46'45"E

(4)22°27'38"N、113°47'02"E

作业船舶按规定显示信号,并保持 VHF16 频道守听;航经附近的船舶应加强瞭望,注意避让。联系电话:13925257762。

Operating vessel is showing signals and keeping watch on VHF Ch.16. Mariners are advised to navigate with caution in the above area. Tel.:13925257762.

图 号 80506 80801 84213 84220

Chart 80506 80801 84213 84220

资料来源 深海事航字(2011)073 号

Source Shenzhen Navigation Notice 073/2011

840.南海 珠江口 伶仃航道——采沙作业(临)

South China Sea – Zhujiangkou – Lingding Fairway – Sand Fetching(T)

自 2011 年 9 月 9 日至 2012 年 3 月 8 日,在伶仃航道广州港 36 号灯浮标以西约 550 米附近,即以下四点连线范围内进行采沙作业:

From 9 September 2011 to 8 March 2012, sand fetching is taking place within an area bounded by the following positions:

(1)22°34'53".0N、113°42'32".0E

(2)22°34'52".8N、113°42'13".3E

(3)22°34'30".0N、113°42'20".6E

(4)22°34'34".4N、113°42'39".0E

作业船舶均按规定显示信号,所抛的首尾锚均设有锚标(灯);过往船舶应加强瞭望,以策安

全。联系电话:13713646662。

Operating vessels are showing signals and anchoring. Mariners are advised to navigate with caution in the above area. Tel.:13713646662.

图 号 84213 84214 84230

Chart 84213 84214 84230

资料来源 穗航通(2011)240号

Source Guangzhou Navigation Notice 240/2011

841.南海 广州港 小虎沥水道——吹填施工(临)

South China Sea – Guangzhou Port – Xiaohuli Channel – Reclamation Works(T)

自 2011 年 9 月 8 日至 12 月 30 日,在小虎岛西北侧,即以下四点连线范围内进行小虎造船基地工程(一期)1 标段吹填工程泵船吹填施工:

From 8 September to 30 December 2011, reclamation works is taking place within an area bounded by the following positions:

(1)22°52'18".5N、113°31'04".6E

(2)22°52'43".5N、113°31'00".7E

(3)22°52'43".2N、113°30'55".7E

(4)22°52'18".6N、113°31'00".4E

施工船舶均按规定显示信号,所抛的首尾锚均设有锚标(灯);航经附近的船舶应加强瞭望,慢车通过,以策安全。联系电话:13570712833。

Operating vessels are showing signals and anchoring. Mariners are advised to navigate with caution in the above area. Tel.:13570712833.

图 号 84215 84216

Chart 84215 84216

资料来源 穗航通(2011)242号

Source Guangzhou Navigation Notice 242/2011

842.南海 广州港 浮莲岗水道——疏浚及吹填施工(临)

South China Sea – Guangzhou Port – Fuliangang Channel – Works(T)

自 2011 年 9 月 8 日至 12 月 30 日,在广州港浮莲岗水道,即以下五点连线范围内进行小虎造船基地工程(一期)1 标段疏浚、吹填及软基处理工程施工:

From 8 September to 30 December 2011, works is taking place within an area bounded by the following positions:

(1)22°52'50".8N、113°31'09".6E

(2)22°52'49".1N、113°31'03".4E

(3)22°52'44".0N、113°31'03".5E

(4)22°52'38".6N、113°31'16".1E

(5)22°52'42".1N、113°31'21".9E

施工船舶均按规定显示信号,所抛的首尾锚均设有锚标(灯);航经附近的船舶应加强瞭望,慢车通过,以策安全。联系电话:13570712833。

Operating vessels are showing signals and anchoring. Mariners are advised to navigate with caution in the above area. Tel.:13570712833.

图 号 84216 84234


Chart 84216 84234

资料来源 穗航通(2011)243 号

Source Guangzhou Navigation Notice 243/2011

843.南海 外罗门水道附近——设置沉船示位标(临)

South China Sea – Approaches to Wailuomen Channel – Buoyage(T)

在 20°42'07".7N、110°36'15".2E 处加绘“ 互闪黄蓝 3s4M ”。


Insert " 互闪黄蓝 3s4M " in position 20°42'07".7N 110°36'15".2E.

图 号 81305 3315

Chart 81305 3315

资料来源 湛航警(2011)037 号

Source Zhanjiang Navigation Warning 037/2011

844.南海 雷州半岛西部 涠洲岛附近——工程施工(临)

South China Sea – Leizhou Peninsula Westwards – Approaches to Weizhou Island – Construction(T)

自 2011 年 9 月 10 日至 12 月 30 日,在下列两个水域范围内进行涠洲 6-9/6-10WHPA 平台项目软管铺设、海底电缆铺设施工:

From 10 September to 30 December 2011, works is taking place within the following two areas:

(1)从涠洲 12-1WHPB 平台(20°50'12".2N、108°54'00".8E 点)至涠洲 6-9/6-10WHPA 平台(20°50'37".2N、108°50'48".7E)之间,并以施工点为中心,800 米为半径的水域范围内进行软管铺设施工;

(2)从涠洲 12-1PAP 平台(20°48'57".7N、108°53'56".7 E 点)至涠洲 6-9/6-10WHPA 平台(20°50'37".2N、108°50'48".7E)之间,并以施工点为中心,800 米为半径的水域范围内进行海底电缆铺设施工。

施工船舶均按规定显示信号,保持 VHF16 频道守听;航经附近的船舶应加强瞭望,注意避让;无关船舶不得在施工水域进行拖锚航行。

Operating vessels are showing signals and keeping watch on VHF Ch.16. Mariners are advised to navigate with caution in the above area. Vessels should not enter the operating area. Dragging anchor are prohibited within the above area.

图 号 3316

Chart 3316

资料来源 北海航通(2011)010号

Source Beihai Navigation Notice 010/2011

845.南海 海南岛南方——钻井作业(临)

South China Sea – Hainan Island Southwards – Drilling(T)

自2011年9月9日至12月25日,在以 $17^{\circ}36'46''N, 109^{\circ}04'55''.8E$ 为中心,2000米为半径的水域范围内进行钻井作业;作业船按规定显示信号,并保持VHF16频道守听;过往船舶应加强瞭望,避免进入作业水域,以策安全。

From 9 September to 25 December 2011, drilling is in operation within an area centred on position $17^{\circ}36'46''N, 109^{\circ}04'55''.8E$, radius 2000m. Operating vessel is showing signals and keeping watch on VHF Ch.16. Mariners are advised to navigate with caution in the above area.

图 号 3317

Chart 3317

资料来源 琼海事航字(2011)033号

Source Hainan Navigation Notice 033/2011

有效临时通告索引

(1)渤海

173/2005	京唐港	设置灯标(散装纯碱泊位)
276/2005	锦州港	航标变更(11号灯浮标、12号活节式灯桩)
298/2005	锦州港	灯浮标移位(1、4、6、7、8、9、10号灯浮标,2、3、5号活节式灯桩)
300/2005	秦皇岛港	增改抛泥区及灯浮标(临)
337/2005	锦州港	灯浮标变更(撤除3号、504、506、508号,502号移位,设置505号)
399/2005	龙口港	灯浮标移位(龙口港8~16号灯浮标(9、11、13、15号已恢复原位))
421/2005	京唐港	灯浮标变更(设置东方位标)
471/2005	秦皇岛港	灯浮标变更(秦皇岛港K3、(K4已撤除),新设秦皇岛港K5)
440/2006	秦皇岛港	水深变更(临)
619/2006	旅顺新港	灯浮标临时移位(1号、2号、3号、4号)
620/2006	锦州港	临时撤除灯浮标(301号、302号)
721/2006	栾家口港	灯浮标临时移位(13号)
754/2006	渤海海峡	灯浮标临时移位(登州6号)
851/2006	渤海海峡	划定安全区(临)
639/2007	黄骅港	临时调整灯浮标(调整A1、A3、A5、1、3、5、7、9、11、13、15、17、19、21号、设警戒灯桩)
763/2007	黄骅港	水深通告(临)
870/2008	天津港	布设沉管(临)
30/2009	营口港	禁航水域变更(临)
886/2009	营口港	临时设置灯浮标(仙人岛施工区1号)
1341/2009	营口港	设置临时灯浮标(鲅鱼圈外防波堤1号、2号)
280/2010	营口港	临时撤除灯浮标(鲅鱼圈3、5、7、9、11、13、15、19、21、24、25、28)
281/2010	葫芦岛港	临时撤除灯浮标(葫芦岛港1、3、5、7、9、11、13、15、16)
383/2010	天津港	临时设置灯浮标(防波堤RT施工区、新港L1、L2、L3)
614/2010	渤海湾东部	设置灯浮标(潮位测量1~4号)
1105/2010	营口港	撤除灯浮标(方舟020沉船孤立危险物标、盖洲滩内、驳载锚地、盖洲滩东南咀)
1179/2010	大连港	冬季换标(临)
1217/2010	辽东湾	地震采集(至2011年12月8日止)
1219/2010	辽东湾北部	灯浮标变更(盘锦港荣兴港区1~7号冰标)
73/2011	潍坊港	冬季换标(临)
284/2011	天津港	临时设置灯浮标(南港工业区东、南防波堤)
320/2011	营口港	疏浚施工(至2011年11月30日止)

INDEX OF TEMPORARY NOTICES IN FORCE

173/2005	Jingtang Port	Buoyage(T)
276/2005	Jinzhou Port	Navigation mark(T)
298/2005	Jinzhou Port	Buoyage(T)
300/2005	Qinhuangdao Port	Dumping ground and Buoyage(T)
337/2005	Jinzhou Port	Buoyage(T)
399/2005	Longkou Port	Buoyage(T)
421/2005	Jingtang Port	Buoyage(T)
471/2005	Qinhuangdao Port	Buoyage(T)
440/2006	Qinhuangdao Port	Depth(T)
619/2006	Lvshun new Port	Buoyage(T)
620/2006	Jinzhou Port	Buoyage(T)
721/2006	Luanjiakou Port	Buoyage(T)
754/2006	Bohai Strait	Buoyage(T)
851/2006	Bohai Strait	Safety and Security Zone(T)
639/2007	Huanghua Port	Buoyage(T)
763/2007	Huanghua Port	Depth Notices (T)
870/2008	Tianjin Port	Pipe Layout(T)
30/2009	Yingkou Port	Prohibited Area(T)
886/2009	Yingkou Port	Buoyage(T)
1341/2009	Yingkou Port	Buoyage(T)
280/2010	Yingkou Port	Buoyage(T)
281/2010	Huludao Port	Buoyage(T)
383/2010	Tianjin Port	Buoyage(T)
614/2010	Bohai Gulf East	Buoyage(T)
1105/2010	Yingkou Port	Buoyage(T)
1179/2010	Dalian Port	Winter Buoyage(T)
1217/2010	Liaodong bay	Data Collectio(T)
1219/2010	Liaodongwan northward	Buoyage(T)
73/2011	Weifang Port	Winter Buoyage(T)
284/2011	Tianjin Port	Buoyage(T)
320/2011	Yingkou Port	Dredging(T)

(2)黄海

47/1993	大连港	存在障碍物
19/1998	连云港	划定养殖区(3区、4区)
98/2002	青岛港	灯浮标变更(临1)
99/2002	青岛港	设置灯浮标(临2)
153/2002	青岛港	灯浮标变更(设置33A号、33号移位)
64/2004	青岛港	灯浮标移位(青岛港45号)
287/2004	日照港	设置及调整灯浮标(煤码头航道1号、2号[31号、33号,界1、界2,L3,L4已调整])
373/2004	青岛港	设置灯浮标(206号、210号、211号、212号、213号)
620/2004	岚山港	设置灯浮标(临1)
56/2005	日照港	设置灯浮标(L5号[39号、42号、44号、46号已撤除])
125/2005	岚山港	船舶锚泊管理(临)
195/2005	青岛港	灯浮标移位(L1号)
196/2005	青岛港	设置灯浮标(L2号、L3号)
389/2006	烟台港	临时撤除灯浮标(43号、边界2号)
686/2006	岚山港	划定沉箱存放水域(临)
108/2008	鸭绿江航道	冬季航标调整(临)
133/2008	威海港	临时设置灯浮标(威海新港10~13号)
391/2008	青岛港	划定引航员登轮点(临)
1095/2008	江苏沿海	临时设置灯浮标(云沉8、云沉9号)
1096/2008	江苏沿海	设置虚拟航标(锦宏69沉)[已移位]
70/2010	日照港	设置临时航道锚地
500/2010	连云港港	灯浮标临时移位(103号)
501/2010	连云港港	划定临时航道(老港区临时航道)
502/2010	江苏沿海	新建测风塔(临)
553/2010	大连港附近	存在沉船(盛洲5号、上源9号)
582/2010	烟台港	设置灯桩(西港区液体化工码头临时灯桩)
884/2010	连云港港	灯浮标移位(44)
1182/2010	江苏沿海	虚拟航标移位(锦宏69沉)
1183/2010	江苏沿海	设置虚拟航标(信成823沉、德龙沉、先锋海1沉)
21/2011	江苏沿海	临时灯浮标移位(沉79、80号)
46/2011	江苏沿海	灯桩暂停发光(遥望港左)
105/2011	灌河口	灯浮标漂移(灌河口4号)
285/2011	连云港港	临时撤除灯浮标(40号)
286/2011	连云港港	设置AIS虚拟航标(连云港40号)
574/2011	连云港港	疏浚作业(至2011年12月31日止)

(2) Yellow Sea

47/1993	Dalian Port	Obstruction(T)
19/1998	Lianyungang	Cultivation Area(T)
98/2002	Qingdao Port	Buoyage(T)
99/2002	Qingdao Port	Buoyage(T)
153/2002	Qingdao Port	Buoyage(T)
64/2004	Qingdao Port	Buoyage(T)
287/2004	Rizhao Port	Buoyage(T)
373/2004	Qingdao Port	Buoyage(T)
620/2004	Lanshan Port	Buoyage(T)
56/2005	Rizhao Port	Buoyage(T)
125/2005	Lanshan Port	Anchorage(T)
195/2005	Qingdao Port	Buoyage(T)
196/2005	Qingdao Port	Buoyage(T)
389/2006	Yantai Port	Buoyage(T)
686/2006	Lanshan Port	Caisson Area(T)
108/2008	Yalujiang fairway	Winter Buoy(T)
133/2008	Weihai Port	Buoyage(T)
391/2008	Qingdao Port	Piloting Point(T)
1095/2008	Jiangsu Coastal	Buoyage(T)
1096/2008	Jiangsu Coastal	AIS Virtual Navigation mark(T)
70/2010	Rizhao Port	Channel and Anchorage(T)
500/2010	Lianyungang Port	Buoyage(T)
501/2010	Lianyungang Port	Navigable Fairway(T)
502/2010	Jiangsu Coastal	Anemometer Tower Construction(T)
553/2010	Dalian Port Approach	Wreck(T)
582/2010	Yantai Port	Lightbeacon (T)
884/2010	Lianyungang Port	Buoyage(T)
1182/2010	Jiangsu Coastal	AIS(T)
1183/2010	Jiangsu Coastal	AIS(T)
21/2011	Jiangsu Coastal	Buoyage (T)
46/2011	Jiangsu Coastal	LightBeacon(T)
105/2011	Guanhekou	Buoyage(T)
285/2011	Lianyungang Port	Buoyage(T)
286/2011	Lianyungang Port	AIS(T)
574/2011	Lianyungang Port	Dredging(T)

575/2011	燕尾港	舾装作业(至2011年11月10日止)
610/2011	连云港港	设置灯浮标(39-1、41-1号)
611/2011	连云港港	灯浮标移位(31、33号)
612/2011	连云港港	撤除灯浮标(39、41号)
613/2011	连云港港	设置 AIS 虚拟航标(39、41号)
628/2011	江苏沿海	设置 AIS 虚拟航标(苏启渔 04827 沉)
729/2011	连云港港	疏浚施工(至2011年12月31日)
730/2011	盐城港	疏浚施工(至2011年10月14日)
805/2011	连云港港	疏浚作业(至2011年12月31日)
817/2011	灌河口	设置航标(西导堤临时灯浮、西导堤 AIS 虚拟航标)
818/2011	灌河口	灯浮标移位(灌河口 5 号、7 号、9 号)
819/2011	射阳河口	设置灯浮(云沉 12 号、13 号)
820/2011	射阳河口	灯浮变更(射阳港 T4 号)
836/2011	射阳河口	设置虚拟航标(苏射渔 01336 沉、苏连海 668 沉 AIS 虚拟航标)

(3)东海

117/1997	长江口	临时设置灯浮标(沉 12〔沉 11 已撤除、沉 10、沉 13 已更名〕)
53/2001	温州港	临时设置灯浮标(防洪堤 J1、J2、J3)
104/2002	杭州湾	临时设置灯浮标(沉 31)
304/2002	厦门港	临时设置系船浮筒(A、B)
91/2003	杭州湾	临时设置灯浮标(沉 39 号〔37 号、38 号已撤除〕)
196/2003	湄州湾	存在沉船(闽惠 73323、闽惠 73343)
322/2003	舟山	系船浮筒变更(海警 1、海警 2)
22/2004	长江口	划定锚地(〔分流咀已撤除〕、北导堤南、南导堤北疏浚船 A、B)
148/2004	长江口	划定临时抛泥区(9 号临时抛泥区)
152/2004	宁波港	临时设置灯桩(〔金桩 1、金桩 2 已撤除〕金桩 3)
644/2004	长江口	临时设置灯浮标(W34)
131/2005	大戢洋	临时设置灯浮标(W35、W36)
373/2006	福州港	航道临时开通及临时设置灯浮标(T1)
466/2006	温州港	临时设置灯桩(瓠标 2、〔1、3 已撤除〕)
487/2006	长江口	临时设置灯浮标(原 1〔已撤除〕、原 2〔已移位〕)
540/2006	温州港	临时设置灯桩(4、5、6 号)
542/2006	厦门港	灯浮标临时移位(35、39)
570/2006	温州港	临时设置航标(七都大桥 1、2、3、7、8、9 号)
595/2006	厦门港	航道通航(临)
694/2006	福州港	航道开通(临)
738/2006	浙江沿海	设置临时灯浮标(牛鼻山沉 1)

575/2011	Yanwei Port	Outfitting Operation(T)
610/2011	Lianyungang Port	Buoyage(T)
611/2011	Lianyungang Port	Buoyage(T)
612/2011	Lianyungang Port	Buoyage(T)
613/2011	Lianyungang Port	AIS(T)
628/2011	Jiangsu Coastal	AIS(T)
729/2011	Lianyungang Port	Dredging(T)
730/2011	Yancheng Port	Dredging(T)
805/2011	Lianyungang Port	Dredging(T)
817/2011	Guanhekou	Buoyage(T)
818/2011	Guanhekou	Buoyage(T)
819/2011	Sheyanghekou	Buoyage(T)
820/2011	Sheyanghekou	Buoyage(T)
836/2011	Sheyanghekou	Buoyage(T)

(3) East China Sea

117/1997	Changjiangkou	Buoyage(T)
53/2001	Wenzhou Port	Buoyage(T)
104/2002	Hangzhou Gulf	Buoyage(T)
304/2002	Xiamen Port	Mooring buoy(T)
91/2003	Hangzhou Gulf	Buoyage(T)
196/2003	Meizhou Bay	Wrecks(T)
322/2003	Zhoushan	Mooring buoy(T)
22/2004	Changjiangkou	Anchorage Area(T)
148/2004	Changjiangkou	Dumping ground(T)
152/2004	Ningbo Port	Lightbeacon(T)
644/2004	Changjiangkou	Buoyage(T)
131/2005	Dajiyang	Buoyage(T)
373/2006	Fuzhou Port	Navigable Fairway and Buoyage(T)
466/2006	Wenzhou Port	Lightbeacon(T)
487/2006	Changjiangkou	Buoyage(T)
540/2006	Wenzhou Port	Lightbeacon(T)
542/2006	Xiamen Port	Buoyage(T)
570/2006	Wenzhou Port	Navigation mark(T)
595/2006	Xiamen Port	Fairway opened to Navigation(T)
694/2006	Fuzhou Port	Fairway opened to Navigation(T)
738/2006	Zhejiang Coastal	Buoyage(T)

852/2006	长江口	临时设置灯浮标(W41)
106/2007	浙江沿海	临时设置灯浮标(金塘沉2、沉3号)
302/2007	浙江沿海	临时设置灯桩(临C)
354/2007	杭州湾	存在沉船(2艘)
389/2007	长江口	临时设置灯浮标(沉109、沉110号)
400/2007	福建沿海	临时设置灯桩(嵩屿港区码头堤头)
543/2007	舟山群岛	划定临时锚地(台州港)
547/2007	福建沿海	临时设置灯浮标(公铁大桥临1、2号)
583/2007	福建沿海	临时设置灯桩(施1~8号)
584/2007	福建沿海	临时设置灯浮标(集美大桥临1~6号[已变更])
712/2007	福建沿海	临时设置灯浮标(沉10、11[已移位]、12号)
751/2007	福建沿海	临时灯浮标改变灯质(集美大桥临1~6号)
876/2007	浙江沿海	临时设置灯浮标(岱山沉1)
877/2007	舟山群岛	临时设置灯浮标(岱山沉2、岱山沉3)
941/2007	长江口	临时设置灯浮标(沉2号、沉3号)
997/2007	浙江沿海	临时设置灯浮标(黄岙1~3号)
1077/2007	舟山群岛	临时设置灯浮标(大桥1、2号)
1079/2007	浙江沿海	临时设置系船浮筒(缉私1、2号)
87/2008	福建沿海	临时灯浮标移位(闽江口沉11号)
170/2008	舟山群岛	临时设置灯浮标(鱼山沉1~3号[渔山沉3号已撤除])
280/2008	长江口	临时设置灯浮标(W19、W20号)
281/2008	长江口	设置虚拟航标(金朋沉)
436/2008	浙江沿海	设置虚拟航标(新杭州沉)
441/2008	福建沿海	设置虚拟航标(南泰17沉)
463/2008	长江口	临时灯浮标移位(长警5号[已撤除]、原2号)
496/2008	舟山群岛	临时设置灯浮标(沉4、沉5号)
580/2008	浙江沿海	临时设置灯浮标(晓湾港大桥1、2号)
693/2008	长江口	临时设置灯浮标(W51号)
694/2008	长江口	设置虚拟航标(吉利来866沉)
1063/2008	长江口	临时设置灯浮标(沉4、沉5号)
1125/2008	杭州湾	设置临时灯浮标(B3A、B3B、B3C、B3D号)
1160/2008	浙江沿海	设置虚拟航标(HELIOS 3 CHEN)
1218/2008	福建沿海	临时设置灯浮标(北警1~8号、M1-1~M1-6号)
1364/2008	福建沿海	临时设置灯浮标(储运1号)
1406/2008	长江口	临时设置灯浮标(沉7、沉8号)
1407/2008	长江口	设置虚拟航标(南支沉)
1408/2008	浙江沿海	临时设置灯浮标(老鼠山沉1号)

852/2006	Changjiangkou	Buoyage(T)
106/2007	Zhejiang Coastal	Buoyage(T)
302/2007	Zhejiang Coastal	Lightbeacon(T)
354/2007	Hangzhou Gulf	Wrecks(T)
389/2007	Changjiangkou	Buoyage(T)
400/2007	Fujian Coastal	Lightbeacon(T)
543/2007	Zhoushan Islands	Anchorage Area(T)
547/2007	Fujian Coastal	Buoyage(T)
583/2007	Fujian Coastal	Lightbeacon(T)
584/2007	Fujian Coastal	Buoyage(T)
712/2007	Fujian Coastal	Buoyage(T)
751/2007	Fujian Coastal	Buoyage(T)
876/2007	Zhejiang Coastal	Buoyage(T)
877/2007	Zhoushan Islands	Buoyage(T)
941/2007	Changjiangkou	Buoyage(T)
997/2007	Zhejiang Coastal	Buoyage(T)
1077/2007	Zhoushan Islands	Buoyage(T)
1079/2007	Zhejiang Coastal	Mooring buoy(T)
87/2008	Fujian Coastal	Buoyage(T)
170/2008	Zhoushan Islands	Buoyage(T)
280/2008	Changjiangkou	Buoyage(T)
281/2008	Changjiangkou	AIS Virtual Navigation Mark(T)
436/2008	Zhejiang Coastal	AIS Virtual Navigation Mark(T)
441/2008	Fujian Coastal	AIS Virtual Navigation Mark(T)
463/2008	Changjiangkou	Buoyage(T)
496/2008	Zhoushan Islands	Buoyage(T)
580/2008	Zhejiang Coastal	Buoyage(T)
693/2008	Changjiangkou	Buoyage(T)
694/2008	Changjiangkou	AIS Virtual Navigation Mark(T)
1063/2008	Changjiangkou	Buoyage(T)
1125/2008	Hangzhou Gulf	Buoyage(T)
1160/2008	Zhejiang Coastal	AIS Virtual Navigation Mark(T)
1218/2008	Fujian Coastal	Buoyage(T)
1364/2008	Fujian Coastal	Buoyage(T)
1406/2008	Changjiangkou	Buoyage(T)
1407/2008	Changjiangkou	AIS Virtual Navigation Mark(T)
1408/2008	Zhejiang Coastal	Buoyage(T)

101/2009	浙江沿海	临时设置灯浮标(江围 1~4 号)
289/2009	长江口	设置虚拟航标(206A)
293/2009	舟山群岛	临时设置灯浮标(徐公岛沉 1、2 号)
294/2009	舟山群岛	设置虚拟航标(海凌 2 沉)
514/2009	浙江沿海	临时设置灯浮标(大门沉 1、2 号)
555/2009	长江口	设置虚拟航标(长江口 1A、1B、1C、1D、2A、2B、2C、2D)
556/2009	杭州湾	设置虚拟航标(洋山港 1A、1B、1C、1D)
727/2009	浙江沿海	临时设置灯浮标(象山港大桥 1~8 号)
728/2009	浙江沿海	划定临时航道(象山港大桥)
729/2009	浙江沿海	临时设置灯浮标(象山港大桥 9~20 号,[9 号已撤除])
872/2009	浙江沿海	临时设置灯浮标(虾峙沉 3、沉 4 号)
873/2009	浙江沿海	设置虚拟航标(星碧海 58 沉)
894/2009	福建沿海	航道临时通航(泉州湾深水航道)
924/2009	舟山群岛	设置虚拟航标(浙岱 82267 沉)
925/2009	福建沿海	设置临时锚地(宁德核电)
927/2009	福建沿海	设置虚拟航标(强宇 12 沉)
929/2009	福建沿海	临时设置灯浮标(厦漳大桥北警 9、10 号)
950/2009	浙江沿海	临时设置桥涵标及灯桩(飞云江大桥 1~17 号[已变更])
1120/2009	长江口	临时设置灯浮标(沉 25、26 号)[已移位]
1121/2009	长江口	设置虚拟航标(新运盛 8 沉)[已移位]
1130/2009	浙江沿海	临时设置灯浮标(虎头屿沉 1、沉 2 号)
1131/2009	浙江沿海	设置虚拟航标(虎头屿沉)
1191/2009	福建沿海	设置临时灯浮标(福宁湾沉 1 号)
1193/2009	福建沿海	设置临时灯浮标(污水临 1~4 号)
1227/2009	浙江沿海	封航通告(从 2009 年 10 月 31 日起)
1273/2009	舟山群岛	设置虚拟航标(全兴 98 沉)
1274/2009	浙江沿海	临时设置灯浮标(椒二桥 1 号、6 号[已移位])
1303/2009	舟山群岛	围涂施工(至 2011 年 11 月 20 日止)
1318/2009	舟山群岛	临时设置灯浮标(洋鞍沉 1、2 号)
1319/2009	浙江沿海	临时设置灯桩(椒二桥临 2~5 号)
1321/2009	福建沿海	临时设置灯浮标(东玻璃临 1~4 号)
1350/2009	舟山群岛	程施工作业(至 2011 年 11 月 15 日止)
1402/2009	福建沿海	设置虚拟航标(41A、41B)
1403/2009	福建沿海	临时设置灯浮标(海澳 1 号)
101/2010	福建沿海	码头工程(至 2011 年 12 月 31 日止)
200/2010	浙江沿海	围垦工程(至 2013 年 12 月 17 日止)
285/2010	长江口	设置虚拟航标(深水南界 1、2[已移位]、D46)

101/2009	Zhejiang Coastal	Buoyage(T)
289/2009	Changjiangkou	AIS Virtual Navigation Mark(T)
293/2009	Zhoushan Islands	Buoyage(T)
294/2009	Zhoushan Islands	AIS Virtual Navigation Mark(T)
514/2009	Zhejiang Coastal	Buoyage(T)
555/2009	Changjiangkou	AIS Virtual Navigation Mark(T)
556/2009	Hangzhou Gulf	AIS Virtual Navigation Mark(T)
727/2009	Zhejiang Coastal	Buoyage(T)
728/2009	Zhejiang Coastal	Fairway Demarcation(T)
729/2009	Zhejiang Coastal	Buoyage(T)
872/2009	Zhejiang Coastal	Buoyage(T)
873/2009	Zhejiang Coastal	AIS virtual Navigation Mark(T)
894/2009	Fujian Coastal	Navigable Fairway(T)
924/2009	Zhoushan Islands	AIS(T)
925/2009	Fujian Coastal	Anchorage(T)
927/2009	Fujian Coastal	AIS(T)
929/2009	Fujian Coastal	Buoyage(T)
950/2009	Zhejiang Coastal	LightBeacon(T)
1120/2009	Changjiangkou	Buoyage(T)
1121/2009	Changjiangkou	AIS(T)
1130/2009	Zhejiang Coastal	Buoyage(T)
1131/2009	Zhejiang Coastal	AIS(T)
1191/2009	Fujian Coastal	Buoyage(T)
1193/2009	Fujian Coastal	Buoyage(T)
1227/2009	Zhejiang Coastal	Closure Of Navigation(T)
1273/2009	Zhoushan Islands	AIS(T)
1274/2009	Zhejiang Coastal	Buoyage(T)
1303/2009	Zhoushan Islands	Cofferdam Construction(T)
1318/2009	Zhoushan Islands	Buoyage(T)
1319/2009	Zhejiang Coastal	LightBeacon(T)
1321/2009	Fujian Coastal	Buoyage(T)
1350/2009	Zhoushan Islands	Construction Work(T)
1402/2009	Fujian Coastal	AIS(T)
1403/2009	Fujian Coastal	Buoyage(T)
101/2010	Fujian Coastal	Pier Construction (T)
200/2010	Zhejiang Coastal	Cofferdam Construction(T)
285/2010	Changjiangkou	AIS(T)

291/2010	飞云江口外	设置虚拟航标(南楼礁)
394/2010	浙江沿海	桥涵标及灯桩移位(飞云江大桥 2-4 号、6-8 号、10、14 号)
395/2010	浙江沿海	灯桩变更(飞云江大桥 11-13 灯桩)
396/2010	浙江沿海	设置航标(飞云江大桥 3-1、6-1 灯桩、11、12、18 灯浮标)
416/2010	浙江沿海	大桥施工(延期至 2012 年 3 月 31 日止)
466/2010	上海港	设置虚拟航标(世博 5)
586/2010	湄州湾	爆破作业(延期至 2011 年 12 月 31 日止)
621/2010	舟山群岛	隧道建造(延期至 2012 年 5 月 31 日止)
640/2010	舟山群岛	码头建造(延期至 2012 年 1 月 31 日止)
641/2010	舟山群岛	船坞围堰施工(延期至 2012 年 1 月 31 日止)
642/2010	舟山群岛	防波堤建造(延期至 2012 年 2 月 29 日止)
698/2010	福州港	灯桩暂停发光(牛礁灯桩)
699/2010	福州港	设置灯浮标(牛礁北、牛礁南)
700/2010	福州港	设置虚拟航标(牛礁)
701/2010	湄州湾	吹砂填海及护岸工程(至 2012 年 6 月 19 日止)
702/2010	泉州湾	灯桩暂停发光(内港 SB 坝头)
717/2010	舟山群岛	设置虚拟航标(D1、D2、D3、D4、D5、D6、D7、D8、D9、D10、D11、D12、D13、D14、小洋猫北 A 点、涂泥咀北 B 点)
721/2010	罗源湾	滩涂填方作业(至 2012 年 7 月 11 日止)
723/2010	松下港	灯浮标移位(松下港 6 号)
733/2010	舟山群岛	防波堤建造(至 2012 年 7 月 2 日止)
735/2010	舟山群岛	水域封航(临)
737/2010	舟山群岛	爆破作业(至 2012 年 7 月 11 日止)
762/2010	福建沿海	设置临时灯浮标(一德码头)
788/2010	泉州湾	疏浚作业(至 2012 年 8 月 11 日止)
818/2010	海门港	调整灯浮标(椒二桥临 1 号、临 6 号)
857/2010	舟山群岛	设置 AIS 虚拟航标(佛渡 3 号)
859/2010	舟山群岛	设置 AIS 虚拟航标(桦驰 8 沉)
908/2010	温州港	大桥施工(至 2012 年 12 月 31 日止)
952/2010	温州港	围涂工程(至 2011 年 10 月 31 日止)
989/2010	杭州湾	沉桩安装作业(至 2012 年 1 月 30 日止)
992/2010	台湾海峡	设置灯浮标(坛南湾沉 1、2 号)
993/2010	台湾海峡	设置虚拟航标(惠盈 168 沉)
1012/2010	长江口	灯桩熄灭(宝电 4 警戒灯桩)
1013/2010	长江口	设置灯浮标(宝电沉 1 号)(已移位)
1016/2010	三门湾	设置灯浮标(海洋监测)
1041/2010	湄州湾	清淤作业(至 2011 年 10 月 25 日止)

291/2010	Outer Feiyunjiangkou	AIS(T)
394/2010	Zhejiang Coastal	Aids(T)
395/2010	Zhejiang Coastal	Lightbeacon(T)
396/2010	Zhejiang Coastal	Aids(T)
416/2010	Zhejiang Coastal	Bridge Construction (T)
466/2010	Shanghai Port	AIS(T)
586/2010	Meizhou Bay	Exploding(T)
621/2010	Zhoushan Islands	Tunnel Construction(T)
640/2010	Zhoushan Islands	Pier Construction(T)
641/2010	Zhoushan Islands	Boatyard Construction(T)
642/2010	Zhoushan Islands	Pier Construction(T)
698/2010	Fuzhou Port	Lightbeacon(T)
699/2010	Fuzhou Port	Buoyage(T)
700/2010	Fuzhou Port	AIS(T)
701/2010	Meizhou Bay	Reclamation Works(T)
702/2010	Quanzhou Bay	Lightbeacon(T)
717/2010	Zhoushan Islands	AIS(T)
721/2010	Luoyuanwan	Reclamation Work(T)
723/2010	Songxia Port	Buoyage(T)
733/2010	Zhoushan Islands	Pier Construction(T)
735/2010	Zhoushan Islands	Closure of Navigation(T)
737/2010	Zhoushan Islands	Exploding(T)
762/2010	Fujian Coastal	Buoyage(T)
788/2010	Quanzhou Bay	Dredging(T)
818/2010	Haimen Port	Buoyage(T)
857/2010	Zhoushan Islands	AIS(T)
859/2010	Zhoushan Islands	AIS(T)
908/2010	Wenzhou Port	Bridge Construction (T)
952/2010	Wenzhou Port	Cofferdam Construction(T)
989/2010	Hangzhou Gulf	Pile-sinking(T)
992/2010	Taiwan Strait	Buoyage(T)
993/2010	Taiwan Strait	AIS(T)
1012/2010	ChangJiangKou	Lightbeacon (T)
1013/2010	ChangJiangKou	Buoyage(T)
1016/2010	Sanmen Bay	Buoyage(T)
1041/2010	Meizhou Bay	Dredging(T)

1043/2010	海坛岛东方	设置虚拟航标(SHENG JIA 16 沉)
1062/2010	舟山群岛	防波堤建造(至 2011 年 10 月 20 日止)
1063/2010	湄州湾	检修通道工程作业(至 2011 年 10 月 25 日止)
1113/2010	洞头列岛	临时设置灯浮标(大门沉 5、6 号)
1114/2010	洞头列岛	设置 AIS 虚拟航标(金桥 868 沉)
1115/2010	沙埕港	设置 AIS 虚拟航标(闽宁德货 0138)
1148/2010	温州港	地质勘探(至 2011 年 12 月 5 日止)
1150/2010	围头湾	爆破疏浚作业(延期至 2012 年 1 月 31 日止)
1165/2010	牛鼻山水道	临时设置灯浮标(牛鼻山沉 6、7 号)
1166/2010	牛鼻山水道	设置虚拟航标(浙临海货 2018 沉)
1168/2010	泉州湾	爆破作业(延期至 2012 年 2 月 29 日止)
1188/2010	沙埕港	设置灯浮标(冬瓜屿沉 1、2 号)
1190/2010	沙埕港	清淤作业(延期至 2011 年 11 月 24 日止)
1191/2010	沙埕港	清淤作业(延期至 2011 年 11 月 24 日止)
1220/2010	舟山群岛	划定锚地(衢山临时锚地)
1221/2010	舟山群岛	灯桩暂停发光(高亭牛軋岛东、小黄勒山)
1227/2010	洞头列岛	围涂工程(至 2013 年 5 月 11 日止)
25/2011	舟山群岛	设置虚拟航标(ZHU JIA JIAN DONG (朱家尖东))(已移位)
26/2011	洞头列岛	设置灯浮标(鹿西沉 1、2 号)
27/2011	洞头列岛	设置灯浮标(JIN YU CHEN(金鱼沉))
47/2011	长江口	设置灯浮标(临 8、临 9、临 10、临 11)
48/2011	长江口	促淤圈围作业(至 2011 年 12 月 31 日止)
56/2011	舟山群岛	码头建造施工(至 2011 年 10 月 1 日止)
58/2011	宁德港	挖泥作业(至 2011 年 12 月 31 日止)
59/2011	闽江口附近	设置虚拟航标(HUNG CUONG 168 沉)(已移位)
77/2011	湄州湾	爆破及水工作业(至 2012 年 6 月 30 日止)
78/2011	湄州湾	水下炸清礁作业(至 2011 年 12 月 31 日止)
79/2011	湄州湾	爆破及水工作业(至 2012 年 8 月 31 日止)
80/2011	湄州湾	水工作业(至 2012 年 6 月 20 日止)
110/2011	长江口	疏浚作业(延期至 2011 年 12 月 31 日止)
113/2011	舟山群岛	虚拟航标移位(朱家尖东)
115/2011	温州港	围堤作业(至 2011 年 12 月 31 日止)
137/2011	温州港	设置灯浮标(跨江大桥 1、2、7-12 号)
145/2011	福州港	舾装码头工程(延期至 2011 年 12 月 31 日止)
147/2011	福州港	大桥改造作(延期至 2011 年 12 月 31 日止)
148/2011	海坛海峡	高速公路延伸线施工(延期至 2011 年 12 月 31 日止)
156/2011	长江口	疏浚作业(至 2011 年 11 月 30 日止)

1043/2010	Haitan island Eastwards	AIS(T)
1062/2010	Zhoushan Islands	Pier Construction (T)
1063/2010	Meizhou Bay	Channel Work(T)
1113/2010	Dongtou Islands	Buoyage(T)
1114/2010	Dongtou Islands	AIS (T)
1115/2010	Shacheng Port	AIS (T)
1148/2010	Wenzhou Port	Geological Exploration(T)
1150/2010	Weitou Bay	Exploding and Dredging (T)
1165/2010	Niubishan Channel	Buoyage(T)
1166/2010	Niubishan Channel	AIS(T)
1168/2010	Quanzhou Bay	Exploding(T)
1190/2010	Shacheng Port	Dredging(T)
1191/2010	Shacheng Port	Dredging(T)
1188/2010	Shacheng Port	Buoyage(T)
1220/2010	Zhoushan Islands	Anchorage(T)
1221/2010	Zhoushan Islands	Lightbeacon(T)
1227/2010	Dongtou Islands	Cofferdam Construction(T)
25/2011	Zhoushan Islands	AIS(T)
26/2011	Dongtou Islands	Buoyage (T)
27/2011	Dongtou Islands	AIS (T)
47/2011	Changjiangkou	Buoyage (T)
48/2011	Changjiangkou	Cofferdam Construction(T)
56/2011	Zhoushan Islands	Pier construction (T)
58/2011	Ningde Port	Dredging(T)
59/2011	Quanzhou Bay	AIS(T)
77/2011	Meizhou Bay	Exploding(T)
78/2011	Meizhou Bay	Reef Exploding(T)
79/2011	Meizhou Bay	Exploding(T)
80/2011	Meizhou Bay	Work(T)
110/2011	Changjiangkou	Dredging(T)
113/2011	Zhoushan Islands	AIS(T)
115/2011	Wenzhou Port	Cofferdam Construction (T)
137/2011	Wenzhou Port	Buoyage (T)
145/2011	Fuzhou	Port Pier Construction(T)
147/2011	Fuzhou	Port Bridge Construction(T)
148/2011	Haitan	Strait Highway Construction(T)
156/2011	Changjiangkou	Dredging(T)

157/2011	长江口	大桥工程作业(至 2011 年 10 月 31 日止)
158/2011	长江口	疏浚作业(延期至 2011 年 12 月 31 日止)
159/2011	象山港	大桥工程作业(至 2011 年 12 月 31 日止)
160/2011	穿山半岛北侧	码头工程施工(至 2011 年 12 月 31 日止)
165/2011	乐清湾	堤坝工程作业(至 2012 年 12 月 30 日止)
169/2011	长江口	设置灯浮标(W58、W59、W60 号)
171/2011	宁波	大桥工程作业(至 2011 年 12 月 31 日止)
173/2011	福州港	虚拟航标移位(HUNG CUONG 168 沉)
174/2011	福州港	设置灯浮标(闽江口南沉 1、2 号)
175/2011	海坛海峡	水上警戒(至 2013 年 2 月 28 日止)
176/2011	湄州湾	泊位工程施工(至 2012 年 6 月 30 日止)
183/2011	洋山港	疏浚作业(至 2011 年 12 月 31 日止)
203/2011	舟山群岛	围垦工程作业(至 2012 年 1 月 17 日止)
224/2011	舟山群岛	码头建造(至 2011 年 11 月 5 日止)
225/2011	舟山群岛	海堤建造(至 2011 年 11 月 20 日止)
240/2011	宁波港	吹填作业(至 2012 年 3 月 10 日止)
241/2011	台州	大桥建设工程(至 2012 年 2 月 21 日止)
242/2011	三门湾	排水口工程(至 2012 年 1 月 31 日止)
288/2011	长江口	临时灯浮标移位(沉 25、26 号)
289/2011	长江口	虚拟航标移位(新运盛 8 沉)
290/2011	舟山群岛	码头建造(至 2012 年 1 月 20 日止)
291/2011	舟山群岛	码头建造(至 2011 年 12 月 20 日止)
296/2011	福州港	临时设置灯浮标(LQ1-LQ6)
323/2011	舟山群岛	临时设置灯浮标(W63、W64 号)
324/2011	舟山群岛	设置虚拟航标(浙普 01117 沉)
326/2011	温州港	临时设置灯浮标(AZ1、AZ2)
340/2011	宁波港	码头加固工程(至 2011 年 10 月 30 日止)
358/2011	湄州湾	泊位工程作业(至 2012 年 2 月 26 日止)
377/2011	舟山群岛	码头建造(至 2012 年 4 月 10 日止)
378/2011	温州港	码头建造(至 2011 年 12 月 20 日止)
380/2011	厦门港	临时封航(至 2012 年 12 月 31 日止)
386/2011	舟山群岛	码头建造(至 2011 年 10 月 30 日止)
387/2011	湄州湾	测风塔基础施工(至 2011 年 11 月 30 日止)
399/2011	湄州湾	海底管道保护作业(至 2011 年 10 月 8 日止)
400/2011	厦门港	灯桩暂停发光(嵩 2 号)
401/2011	厦门港	临时设置灯浮标(嵩 2 号)
402/2011	厦门港	疏浚作业(至 2011 年 10 月 28 日止)

157/2011	Changjiangkou	Bridge Construction(T)
158/2011	Changjiangkou	Dredging(T)
159/2011	Xiangshan Port	Bridge Construction(T)
160/2011	Chuanshan Peninsula Northward	Pier Construction(T)
165/2011	Yueqing Bay	Dyke Construction(T)
169/2011	Changjiangkou	Buoyage(T)
171/2011	Ningbo	Bridge Construction(T)
173/2011	Fuzhou Port	AIS(T)
174/2011	Fuzhou Port	Buoyage(T)
175/2011	Haitan Strait	Water Alert (T)
176/2011	Meizhou Bay	Berth Construction(T)
183/2011	Yangshan Port	Dredging(T)
203/2011	Zhoushan Islands	Cultivation(T)
224/2011	Zhoushan Islands	Pier Construction(T)
225/2011	Zhoushan Islands	Seawall Construction(T)
240/2011	Ningbo Port	Sand Fetching and Filling(T)
241/2011	Taizhou	Bridge Construction(T)
242/2011	Sanmen Bay	Water Port Operation(T)
288/2011	Changjiangkou	Buoyage (T)
289/2011	Changjiangkou	AIS(T)
290/2011	Zhoushan Islands	Pier Construction(T)
291/2011	Zhoushan Islands	Pier Construction(T)
296/2011	Fuzhou Port	Buoyage(T)
323/2011	Zhoushan Islands	Buoyage (T)
324/2011	Zhoushan Islands	AIS(T)
326/2011	Wenzhou Port	Buoyage(T)
340/2011	Ningbo Port	Pier Construction(T)
358/2011	Meizhou Bay	Berth Construction(T)
377/2011	Zhoushan Islands	Pier Construction(T)
378/2011	Wenzhou Port	Pier Construction(T)
380/2011	Xiamen Port	Sailing Prohibited Notices(T)
386/2011	Zhoushan Islands	Pier Construction(T)
387/2011	Meizhou Bay	Anemometer Tower(T)
399/2011	Meizhou Bay	Submarine Pipe Protection(T)
400/2011	Xiamen Port	LightBeacon (T)
401/2011	Xiamen Port	Buoyage (T)
402/2011	Xiamen Port	Dredging (T)

422/2011	杭州湾	临时设置灯浮标(风电 11、12 号)
425/2011	海门港	码头施工(至 2011 年 10 月 30 日止)
426/2011	洞头列岛	临时设置虚拟航标(浙乐机 968 沉)
427/2011	洞头列岛	临时设置灯浮标(鹿西沉 3、4 号)
455/2011	舟山群岛	码头建造(至 2011 年 12 月 15 日止)
456/2011	舟山群岛	输水管道敷设施工(至 2011 年 10 月 15 日止)
457/2011	宁波港	围垦作业(至 2011 年 11 月 21 日止)
458/2011	宁波港	围垦作业(至 2011 年 11 月 16 日止)
459/2011	穿山半岛东南侧	码头加固工程(至 2011 年 10 月 30 日止)
461/2011	厦门港	疏浚作业(至 2011 年 11 月 16 日止)
483/2011	宁波港	清淤工程施工(至 2011 年 11 月 30 日止)
506/2011	长江口	临时设置虚拟航标(邦宏 96 沉)
507/2011	长江口	临时设置灯浮标(W67、W68 号)
508/2011	长江口	疏浚施工(至 2011 年 12 月 31 日止)
510/2011	宁波港	尾水排放口工程(至 2011 年 10 月 30 日止)
514/2011	洞头列岛	临时设置灯桩(航洞临 1、2 号)
536/2011	舟山群岛	大桥建造(至 2012 年 10 月 31 日止)
548/2011	杭州湾	海底管道检修(至 2011 年 12 月 31 日止)
549/2011	舟山群岛	临时设置虚拟航标(小峙山沉)
550/2011	舟山群岛	临时设置灯浮标(小峙山沉 1、沉 2 号)
551/2011	舟山群岛	平台建造(至 2011 年 12 月 19 日止)
553/2011	三门湾	桥涵标临时移位(健跳大桥 1 号、2 号、3 号、4 号)
577/2011	温州港	码头建设(至 2012 年 5 月 30 日止)
578/2011	玉环岛	渔港扩建施工(至 2012 年 6 月 7 日止)
579/2011	乐清湾	桥梁建设(至 2013 年 5 月 31 日止)
580/2011	海门港	码头施工(至 2012 年 5 月 10 日止)
590/2011	宁波港	码头建造(至 2012 年 7 月 17 日止)
591/2011	象山港	大桥施工(至 2012 年 2 月 28 日止)
616/2011	宁波港	设置灯桩(大榭二桥临 1-4 号)
617/2011	南日岛北方	海底管道铺设(至 2011 年 11 月 10 日止)
619/2011	厦门港	设置灯浮标(大嶼码头)
629/2011	宁波港	海底钢管敷设(至 2012 年 9 月 5 日止)
630/2011	宁波港	试桩工程(至 2011 年 10 月 13 日止)
631/2011	宁波港	泊位建造(至 2011 年 12 月 30 日止)
632/2011	宁波港	栈桥施工(至 2011 年 10 月 31 日止)
633/2011	象山港	箱梁架设(至 2011 年 12 月 31 日止)
634/2011	象山港	大桥施工(至 2011 年 12 月 24 日止)

422/2011	Hangzhou Gulf	Buoyage (T)
425/2011	Haimen Port	Pier Construction(T)
426/2011	Dongtou Islands	AIS(T)
427/2011	Dongtou Islands	Buoyage(T)
455/2011	Zhoushan Islands	Pier Construction(T)
456/2011	Zhoushan Islands	Pipelng Laying(T)
457/2011	Ningbo Port	Cofferdam Construction(T)
458/2011	Ningbo Port	Cofferdam Construction(T)
459/2011	Southeastern Chuanshan Peninsula	Pier Construction(T)
461/2011	Xiamen Port	Dredging(T)
483/2011	Ningbo Port	Dredging(T)
506/2011	Changjiangkou	AIS(T)
507/2011	Changjiangkou	Buoyage(T)
508/2011	Changjiangkou	Dredging(T)
510/2011	Ningbo Port	Waterspout Work(T)
514/2011	Dongtou Islands	LightBeacon(T)
536/2011	Zhoushan Islands	Bridge construction(T)
548/2011	Hangzhou Gulf	Submarine Pipeline(T)
549/2011	Zhoushan Islands	AIS(T)
550/2011	Zhoushan Islands	Buoyage (T)
551/2011	Zhoushan Islands	Platform Construction(T)
553/2011	Sanmen Bay	Buoyage(T)
577/2011	Wenzhou Port	Pier Construction (T)
578/2011	Yuhuandao	Fishing Port Construction(T)
579/2011	Yueqing Bay	Bridge Construction(T)
580/2011	Haimen Port	Pier Construction (T)
590/2011	Ningbo Port	Pier Construction (T)
591/2011	Xiangshan Port	Bridge construction(T)
616/2011	Ningbo Port	LightBeacon (T)
617/2011	Nanri Island Northward	Submarine Pipe Laying(T)
619/2011	Xiamen Port	Buoyage (T)
629/2011	Ningbo Port	Steel Pipe Laying (T)
630/2011	Ningbo Port	Pile Construction(T)
631/2011	Ningbo Port	Berth Construction(T)
632/2011	Ningbo Port	Trestle Construction (T)
633/2011	Xiangshan Port	Bridge Construction(T)
634/2011	Xiangshan Port	Bridge construction (T)

635/2011	湄州湾	疏浚作业(至 2012 年 7 月 31 日止)
651/2011	温州港	泊位建造(至 2012 年 3 月 5 日止)
652/2011	温州港	大桥施工(至 2013 年 12 月 31 日止)
653/2011	东山湾	灯浮标移位(漳浦 H2 号)
664/2011	长江口	灯浮标移位(宝电沉 1 号)
665/2011	舟山群岛	码头建造(至 2011 年 11 月 30 日止)
666/2011	舟山群岛	码头建造(至 2012 年 2 月 4 日止)
667/2011	舟山群岛	护岸建造(至 2012 年 2 月 4 日止)
668/2011	舟山群岛	码头建造(至 2011 年 12 月 25 日止)
670/2011	宁波港	疏浚工程(至 2011 年 12 月 31 日止)
671/2011	宁波港	疏浚工程(至 2011 年 10 月 5 日止)
672/2011	宁波港	吹填工程(至 2012 年 7 月 30 日止)
699/2011	梅山港	泊位工程(至 2011 年 11 月 9 日止)
700/2011	温州湾	临时设置灯浮标(ZW1 号、ZW2 号、ZW3 号、ZW4 号、ZW5 号)
701/2011	罗源湾	爆破工程(至 2011 年 12 月 31 日止)
702/2011	福州港	泊位工程(至 2011 年 12 月 31 日止)
703/2011	厦门港	吹填工程(至 2012 年 1 月 19 日止)
731/2011	舟山群岛	码头建造施工(至 2012 年 5 月 13 日止)
732/2011	舟山群岛	码头建造施工(至 2012 年 11 月 23 日止)
733/2011	舟山群岛	管道敷设施工(至 2011 年 11 月 16 日)
734/2011	湄洲湾	泊位工程(至 2014 年 1 月 17 日)
751/2011	象山港	陆域形成工程(至 2011 年 12 月 31 日)
752/2011	象山港	码头建造工程(至 2011 年 12 月 31 日)
753/2011	象山港	海管铺设作业(至 2011 年 11 月 23 日)
754/2011	福建沿海	打捞作业(至 2011 年 11 月 28 日)
772/2011	舟山群岛	码头工程(至 2011 年 10 月 31 日)
773/2011	舟山群岛	管道清淤检修(至 2011 年 10 月 30 日)
774/2011	舟山群岛	取排水口工程(至 2011 年 12 月 31 日)
777/2011	梅山水道北岸	渔业救助基地工程(至 2011 年 10 月 30 日)
778/2011	象山港	大桥工程(至 2011 年 12 月 31 日)
779/2011	三门湾	地质钻探作业(至 2011 年 10 月 10 日)
780/2011	南日岛北侧	防波堤工程施工(至 2011 年 12 月 25 日)
781/2011	福州港	泊位工程施工(至 2011 年 12 月 25 日)
782/2011	福州港	码头工程施工(至 2012 年 9 月 4 日)
806/2011	温州湾	促淤坝工程(至 2012 年 4 月 30 日)
807/2011	温州湾	围堤工程作业(至 2011 年 12 月 20 日)
808/2011	泉州湾	爆破作业(至 2012 年 8 月 18 日)

635/2011	Meizhou Bay	Dredging (T)
651/2011	Wenzhou Port	Berth Construction(T)
652/2011	Wenzhou Port	Bridge construction (T)
653/2011	Dongshan Bay	Buoyage(T)
664/2011	Changjiangkou	Buoyage(T)
665/2011	Zhoushan Islands	Pier Construction(T)
666/2011	Zhoushan Islands	Pier Construction(T)
667/2011	Zhoushan Islands	Revetment Construction (T)
668/2011	Zhoushan Islands	Pier Construction(T)
670/2011	Ningbo Port	Dredging(T)
671/2011	Ningbo Port	Dredging(T)
672/2011	Ningbo Port	Sand Fetching and Filling(T)
699/2011	Meishan Port	Berth Construction(T)
700/2011	Wenzhou Bay	Buoyage(T)
701/2011	Luoyuan Bay	Exploding(T)
702/2011	Fuzhou Port	Berth Construction(T)
703/2011	Xiamen Port	Sand Fetching and Filling(T)
731/2011	Zhoushan Island	Pier Construction(T)
732/2011	Zhoushan Island	Pier Construction(T)
733/2011	Zhoushan Island	Pipeline Work(T)
734/2011	Meizhou Bay	Berth Construction(T)
751/2011	Xiangshan Port	Land Forming Work(T)
752/2011	Xiangshan Port	Pier Construction(T)
753/2011	Xiangshan Port	Pipeline Laying(T)
754/2011	Fujian Coastal	Salvage Procedure(T)
772/2011	Zhoushan Islands	Pier Construction(T)
773/2011	Zhoushan Islands	Pipeline Work(T)
774/2011	Zhoushan Islands	Water Port Construction(T)
777/2011	North Meishan Channel	Fishery Base Work(T)
778/2011	Xiangshan Port	Bridge Work(T)
779/2011	Sanmen Bay	Geological Exploration(T)
780/2011	North Nanri Island	Breakwater Construction(T)
781/2011	Fuzhou Port	Berth Construction(T)
782/2011	Fuzhou Port	Pier Construction(T)
806/2011	Wenzhou Bay	Dam Construction(T)
807/2011	Wenzhou Bay	Dike Construction(T)
808/2011	Quanzhou Bay	Reef Exploding(T)

823/2011	衢山岛	护岸工程(至 2012 年 7 月 12 日)
824/2011	沈家门港	疏浚作业(至 2012 年 1 月 13 日)
825/2011	舟山岛	码头建造(至 2012 年 3 月 28 日)
826/2011	舟山	码头建造(至 2011 年 12 月 30 日)
827/2011	舟山	码头建造(至 2012 年 6 月 7 日)
828/2011	舟山	海底电缆敷设(至 2011 年 10 月 30 日)
829/2011	宁波港	桥墩检测工程(至 2011 年 11 月 20 日)

(4)南海

45/2000	珠江口	划定养殖区(临)
139/2002	珠江口	设置灯浮标(临)
140/2002	深圳湾	设置灯浮标(临)
367/2002	汕尾港	灯桩暂停使用(汕尾港进口引导前、后)
172/2003	澳门港附近	设置灯浮标(T-2、T-4、T-6、T-8、T-10、T-12、T-14)
418/2003	珠江口	存在沉船(临)
419/2003	广州港	锚地暂停使用(南河道 5 号)
72/2004	珠江口	存在障碍物(临)
210/2004	珠江口	存在沉船(内伶仃岛西北处)
494/2004	深圳港	设置海上交通严管区(临)
204/2005	湛江港	存在沉船(木质渔船)
273/2006	深圳港	船舶进出港及在港作业
416/2006	大星山角附近	存在沉船(渔船)
343/2007	海南岛	灯浮标临时移位(综合码头 3 号)
1037/2007	珠江口	划定候泊位(南沙港驳船)
41/2008	深圳港	设置航道(临)
122/2008	海南岛	灯桩暂停使用(博鳌)
292/2008	海南岛	灯桩暂停使用(秀英港邮轮码头)
399/2008	湛江港	临时撤除灯浮标(C5)
442/2008	珠江口	临时设置灯浮标(澳门港附近)
475/2008	珠江口	临时设置灯浮标
514/2008	广州港	临时设置灯浮标(X1 号~X4 号)
590/2008	广州港	临时设置灯浮标(G1~G3 号)
591/2008	琼州海峡	临时撤除雷达应答器(北水道 1 号)
841/2008	海南岛	灯浮标暂停使用(临)
474/2009	珠江口	航道试通航(临)
737/2009	珠江口	设置锚地(珠江口临 1、2、3 号锚地)
789/2009	湛江港东方	设置临时灯浮标

823/2011	Qushan Island	Revetment Construction(T)
824/2011	Shenjiamen Port	Dredging(T)
825/2011	Zhoushan Island	Pier Construction(T)
826/2011	Zhoushan	Pier Construction(T)
827/2011	Zhoushan	Pier Construction(T)
828/2011	Zhoushan	Submarine Cable Work(T)
829/2011	Ningbo Port	Bridge Testing Work(T)

(4)South China Sea

45/2000	Zhujiangkou	Cultivation area(T)
139/2002	Zhujiangkou	Buoyage(T)
140/2002	Shenzheng Bay	Buoyage(T)
367/2002	Shanwei Port	Lightbeacon(T)
172/2003	Approaches to Macao Bay	Buoyage(T)
418/2003	Zhujiangkou	Wreck(T)
419/2003	Guangzhou Port	Anchorage Area(T)
72/2004	Zhujiangkou	Obstruction(T)
210/2004	Zhujiangkou	Wreck(T)
494/2002	Shenzheng Port	Traffic control Area(T)
204/2005	Zhanjiang Port	Wreck(T)
273/2006	Shenzheng Port	Harbour work(T)
416/2006	Approaches to daxingshan	Wreck(T)
343/2007	Hainan Island	Buoyage(T)
1037/2007	Zhujiangkou	Waiting berth(T)
41/2008	Shenzhen Port	Fairway(T)
122/2008	HainanIsland	Lightbeacon(T)
292/2008	HainanIsland	Lightbeacon(T)
399/2008	Zhanjiang Port	Buoyage(T)
442/2008	Zhujiangkou	Buoyage(T)
475/2008	Zhujiangkou	Buoyage(T)
514/2008	Guangzhou Port	Buoyage(T)
590/2008	Guangzhou Port	Buoyage(T)
591/2008	Qiongzhou Strait	Radar Beacon(T)
841/2008	Hainan Island	Buoyage(T)
474/2009	Zhujiangkou	Fairway Probation(T)
737/2009	Zhujiangkou	Anchorage Area(T)
789/2009	Eastern Zhanjiang Port	Buoyage(T)

843/2009	珠江口	设置临时灯浮标(TT)
852/2009	珠江口	设置临时灯浮标(临 1-5)
878/2009	广州港	临时设置灯浮标(1-4 号)
955/2009	珠江口	灯桩暂停发光(大铲水道 3 号灯桩)
957/2009	珠江口	临时设置灯浮标(临 9、10 号)
958/2009	珠江口	临时设置灯浮标(临 7 号)
959/2009	珠江口	临时设置灯浮标(临 5 号)
994/2009	北海港	敷设水下管线施工(自 2009 年 8 月 25 日起)
1069/2009	大亚湾	灯柱暂停发光(马鞭洲华德石化原油码头 2 号灯桩)
1070/2009	珠江口	灯浮标临时移位(莲花山东航道 12、14 号)
1132/2009	珠江口	灯塔临时变更(榕树头岛灯塔)
1198/2009	海口港	灯桩暂停使用(秀英港口西堤灯桩)
1404/2009	广州港	临时设置灯浮标(珠江隧道临 1-6 号)
1405/2009	广州港	临时撤除灯浮标(92 号)
202/2010	湛江港东北方	临时设置灯浮标(临 1-8 号)
204/2010	大虎水道	存在浅水深(临)
557/2010	湛江港	水上施工(至 2011 年 12 月 31 日止)
592/2010	湛江港	灯浮标变更(东海岛 Q1、Q2、Q4 号)
593/2010	湛江港	临时撤除灯浮标(Q5)
600/2010	湛江港	灯桩暂停使用(南三岛引导灯桩西前、后)
648/2010	海南岛	设置安全作业区(至 2012 年 7 月 15 日止)
676/2010	川山群岛南方	设置灯浮标(QF303)
1019/2010	珠江口	设置灯浮标(2 号)
1020/2010	珠江口	灯桩暂停使用(2 号)
64/2011	珠江口	吹填施工(至 2011 年 12 月 31 日止)
65/2011	珠江口	吹填施工(至 2011 年 12 月 31 日止)
83/2011	珠江口	采沙作业(至 2011 年 12 月 10 日止)
86/2011	广州港	设置灯浮标(南沙港粮食码头临 1、2 号)
117/2011	石碑山角	灯塔变更(石碑山灯塔)
118/2011	珠江口	建桥施工(至 2011 年 12 月 31 日止)
119/2011	深圳港	工程施工(至 2012 年 9 月 30 日止)
230/2011	海南岛	码头及护岸工程施工(至 2011 年 12 月 31 日止)
243/2011	珠海港西南方	设置灯浮标(1、2 号)
247/2011	珠江口	采沙作业(至 2012 年 2 月 23 日止)
253/2011	湛江港	疏浚施工(至 2011 年 12 月 31 日止)
254/2011	湛江港	码头扩建工程(至 2011 年 10 月 7 日止)

843/2009	Zhujiangkou	Buoyage(T)
852/2009	Zhujiangkou	Buoyage(T)
878/2009	Guangzhou Port	Buoyage(T)
955/2009	Zhujiangkou	LightBeacon(T)
957/2009	Zhujiangkou	Buoyage(T)
958/2009	Zhujiangkou	Buoyage(T)
959/2009	Zhujiangkou	Buoyage(T)
994/2009	Beihai Port	Submarine Pipeline Laying(T)
1069/2009	Daya Bay	LightBeacon(T)
1070/2009	Zhujiangkou	Buoyage(T)
1132/2009	Zhujiangkou	Lighthouse(T)
1198/2009	Haikou Port	Lightbeacon(T)
1404/2009	Lingding Fairway	Buoyage(T)
1405/2009	Lingding Fairway	Buoyage(T)
202/2010	Zhanjiang Port Northeastwards	Buoyage(T)
204/2010	Dahu Channel	Depths(T)
557/2010	Zhanjiang Port	Works (T)
592/2010	Zhanjiang Port	Buoyage(T)
593/2010	Zhanjiang Port	Buoyage(T)
600/2010	Zhanjiang Port	LightBeacon(T)
648/2010	Hainan Island	Safety Operation Area(T)
676/2010	Chuanshan Archipelago Southwards	Buoyage(T)
1019/2010	Zhujiangkou	Buoyage (T)
1020/2010	Zhujiangkou	LightBeacon(T)
64/2011	Zhujiangkou	Reclamation(T)
65/2011	Zhujiangkou	Reclamation(T)
83/2011	Zhujiangkou	Sand Fetching(T)
86/2011	Guangzhou Port	Buoyage(T)
117/2011	Shibeishanjiao	Lighthouse(T)
118/2011	Zhujiangkou	Bridge Construction(T)
119/2011	Shenzhen Port	Construction(T)
230/2011	Hainan Island	Construction(T)
243/2011	Zuhai Port Southwestwards	Buoyage(T)
247/2011	Zhujiangkou	Sand Fetching(T)
253/2011	Zhanjiang Port	Dredging(T)
254/2011	Zhanjiang Port	Construction(T)

271/2011	琼州海峡	工程施工(至 2011 年 10 月 30 日止)
272/2011	深圳港	建桥施工(至 2011 年 12 月 30 日止)
299/2011	珠江口	采沙作业(至 2012 年 3 月 3 日止)
304/2011	深圳港	泊位改扩建工程(至 2011 年 12 月 31 日止)
305/2011	北部湾	航道工程施工(至 2012 年 8 月 23 日止)
330/2011	珠江口	采沙作业(至 2012 年 3 月 22 日止)
332/2011	湛江港	灯桩暂停发光(东头山引导灯桩前、后)
346/2011	珠江口	航道工程施工(至 2011 年 12 月 31 日止)
360/2011	珠江口	采沙作业(至 2012 年 4 月 1 日止)
361/2011	珠江口	采沙作业(至 2012 年 3 月 22 日止)
363/2011	珠海港	码头工程(至 2011 年 12 月 30 日止)
364/2011	珠海港	航道工程施工(至 2011 年 10 月 31 日止)
366/2011	海南岛	工程施工(至 2012 年 10 月 30 日止)
383/2011	珠海港	水下爆破作业(至 2011 年 12 月 31 日止)
390/2011	珠江口	工程施工(至 2011 年 10 月 9 日止)
432/2011	珠海港	拆解作业(至 2011 年 10 月 10 日止)
434/2011	海南岛	建桥施工(至 2012 年 12 月 30 日止)
463/2011	深圳港	疏浚施工(至 2011 年 12 月 31 日止)
464/2011	珠江口	采沙作业(至 2012 年 5 月 11 日止)
467/2011	珠江口	临时撤除灯浮标(广州港 13、15、17、19)
468/2011	珠江口	临时设置 AIS 虚拟航标(GuangzhouGang13、15、17、19、21、23)
469/2011	珠江口	临时撤除灯浮标(广州港 21、23)
484/2011	珠江口	采沙作业(至 2012 年 5 月 25 日止)
487/2011	珠海港	吹填施工(至 2011 年 12 月 31 日止)
516/2011	珠江口	工程施工(至 2011 年 12 月 31 日止)
519/2011	珠江口	采沙作业(至 2012 年 5 月 25 日止)
520/2011	海南岛	工程施工(至 2011 年 10 月 6 日止)
539/2011	珠江口	采沙作业(至 2012 年 5 月 31 日止)
540/2011	珠江口	抛石工程施工(至 2011 年 12 月 31 日止)
555/2011	珠江口	划定安全作业区(至 2012 年 12 月 31 日)
556/2011	珠江口	采沙作业(至 2011 年 12 月 16 日)
558/2011	海南岛南方	工程施工(至 2011 年 9 月 30 日)
581/2011	广州港	吹填施工(至 2011 年 12 月 31 日止)
582/2011	广州港	工程施工(至 2011 年 11 月 15 日止)
583/2011	广州港	航道工程施工(至 2011 年 12 月 31 日止)
597/2011	珠江口	疏浚及吹填施工(至 2011 年 12 月 31 日止)
598/2011	珠江口	采沙作业(至 2011 年 12 月 23 日止)

271/2011	Qiongzhou Strait	Construction(T)
272/2011	Shenzhen Port	Bridge Construction(T)
299/2011	Zhujiangkou	Sand Fetching(T)
304/2011	Shenzhen Port	Construction(T)
305/2011	Beibu Gulf	Construction(T)
330/2011	Zhujiangkou	Sand Fetching(T)
332/2011	Zhanjiang Port	Lightbeacon(T)
346/2011	Zhujiangkou	Fairway Work(T)
360/2011	Zhujiangkou	Sand Fetching(T)
361/2011	Zhujiangkou	Sand Fetching(T)
363/2011	Zhuhai Port	Pier construction(T)
364/2011	Zhuhai Port	Construction(T)
366/2011	Hainan Island	Construction(T)
383/2011	Zhuhai Port	Underwater Blasting(T)
390/2011	Zhujiangkou	Works(T)
432/2011	Zhuhai Port	Works(T)
434/2011	Hainan Island	Bridge Construction(T)
463/2011	Shenzhen Port	Dredging(T)
464/2011	Zhujiangkou	Sand Fetching(T)
467/2011	Zhujiangkou	Buoyage(T)
468/2011	Zhujiangkou	AIS(T)
469/2011	Zhujiangkou	Buoyage(T)
484/2011	Zhujiangkou	Sand Fetching(T)
487/2011	Zhuhai Port	Reclamation Works(T)
516/2011	Zhujiangkou	Construction(T)
519/2011	Zhujiangkou	Sand Fetching(T)
520/2011	Hainan Island	Construction(T)
539/2011	Zhujiangkou	Sand Fetching(T)
540/2011	Zhujiangkou	Flinging Stones(T)
555/2011	Zhujiangkou	Safety Operation Area(T)
556/2011	Zhujiangkou	Sand Fetching(T)
558/2011	Hainan Island Southwards	Construction(T)
581/2011	Guangzhou Port	Reclamation Works(T)
582/2011	Guangzhou Port	Construction(T)
583/2011	Guangzhou Port	Fairway Works(T)
597/2011	Zhujiangkou	Dredge and Reclamation(T)
598/2011	Zhujiangkou	Sand Fetching(T)

599/2011	珠江口	航道工程施工(至 2011 年 12 月 31 日止)
600/2011	湛江港	工程施工(至 2012 年 12 月 25 日止)
620/2011	珠江口	建水闸施工(至 2012 年 6 月 30 日止)
621/2011	珠江口	采沙作业(至 2011 年 12 月 31 日止)
622/2011	珠江口	工程施工(至 2011 年 12 月 31 日止)
636/2011	海南岛	地质勘察施工(至 2011 年 11 月 1 日止)
637/2011	北部湾	设置应急沉船示位标(临时 1、2 号)
654/2011	珠江口	采沙作业(至 2011 年 12 月 31 日止)
679/2011	珠江口	临时撤除灯浮标(莲花山东航道 12 号)
680/2011	珠江口	疏浚施工(至 2011 年 12 月 31 日止)
681/2011	珠江口	海底管线施工(至 2011 年 11 月 30 日止)
706/2011	珠江口	采沙作业(至 2012 年 1 月 23 日止)
707/2011	珠江口	建桥施工(至 2012 年 2 月 28 日止)
708/2011	珠江口	工程施工(至 2011 年 10 月 15 日止)
709/2011	珠江口	采沙作业(至 2012 年 1 月 15 日止)
710/2011	珠海港	疏浚施工(至 2011 年 12 月 31 日止)
711/2011	珠海港	水下爆破作业(至 2011 年 12 月 31 日止)
712/2011	珠海港	工程施工(至 2012 年 1 月 10 日止)
713/2011	湛江港	吹填施工(至 2011 年 12 月 30 日止)
735/2011	海南岛东南方	三维地震数据采集作业(至 2011 年 10 月 15 日)
755/2011	广州港	灯浮标移位(临 1-4 号)
756/2011	广州港	设置灯浮标(临 5-8 号)
783/2011	珠江口	采沙作业(至 2012 年 2 月 14 日)
784/2011	珠江口	建桥施工(至 2012 年 7 月 31 日)
786/2011	湛江港	设置 AIS 虚拟航标
809/2011	深圳港	疏浚施工(至 2012 年 6 月 21 日)
810/2011	珠江口	钻探作业(至 2011 年 11 月 23 日)
811/2011	湛江港	工程施工(至 2011 年 12 月 31 日)
830/2011	担杆列岛	清淤工程施工(至 2012 年 8 月 20 日)
838/2011	深圳港	工程施工(至 2012 年 5 月 26 日)
839/2011	珠江口	采沙作业(至 2012 年 1 月 18 日)
840/2011	珠江口	采沙作业(至 2012 年 3 月 8 日)
841/2011	广州港	吹填施工(至 2011 年 12 月 30 日)
842/2011	广州港	疏浚及吹填施工(至 2011 年 12 月 30 日)
843/2011	外罗门水道附近	设置沉船示位标
844/2011	雷州半岛西部	工程施工(至 2011 年 12 月 30 日)
845/2011	海南岛南方	钻井作业(至 2011 年 12 月 25 日)

599/2011	Zhujiangkou	Fairway Works(T)
600/2011	Zhanjiang Port	Construction(T)
620/2011	Zhujiangkou	Construction(T)
621/2011	Zhujiangkou	Sand Fetching(T)
622/2011	Zhujiangkou	Works(T)
636/2011	Hainan Island	Geological Exploration(T)
637/2011	Beibu Gulf	Buoyage(T)
654/2011	Zhujiangkou	Sand Fetching(T)
679/2011	Zhujiangkou	Buoyage(T)
680/2011	Zhujiangkou	Dredging(T)
681/2011	Zhujiangkou	Submarine Pipeline Operating (T)
706/2011	Zhujiangkou	Sand Fetching(T)
707/2011	Zhujiangkou	Bridge Construction(T)
708/2011	Zhujiangkou	Works(T)
709/2011	Zhujiangkou	Sand Fetching(T)
710/2011	Zhuhai Port	Dredging(T)
711/2011	Zhuhai Port	Underwater Blasting(T)
712/2011	Zhuhai Port	Construction(T)
713/2011	Zhanjiang Port	Reclamation(T)
735/2011	Hainan Island Southeastwards	Seismic Surveying(T)
755/2011	Guangzhou Port	Buoyage(T)
756/2011	Guangzhou Port	Buoyage(T)
783/2011	Zhujiangkou	Sand Fetching(T)
784/2011	Zhujiangkou	Bridge Construction(T)
786/2011	Zhanjiang Port	V-AIS(T)
809/2011	Shenzhen Port	Dredging(T)
810/2011	Zhujiangkou	Drilling(T)
811/2011	Zhanjiang Port	Construction(T)
830/2011	Dan'gan Islands	Works(T)
838/2011	Shenzhen Port	Construction(T)
839/2011	Zhujiangkou	Sand Fetching(T)
840/2011	Zhujiangkou	Sand Fetching(T)
841/2011	Guangzhou Port	Reclamation Works(T)
842/2011	Guangzhou Port	Works(T)
843/2011	Approaches to Wailuomen Channel	Buoyage(T)
844/2011	Leizhou Peninsula Westwards	Construction(T)
845/2011	Hainan Island Southwards	Drilling(T)

海区情况报告表

报告者单位及姓名

通信地址及联系电话

报告题目

地理区域

位置或范围(概位请注明)

.....

关系图号及图名

内容详述:

建议和要求

.....

.....

报告者签名:

单位盖章:

年 月 日

HYDROGRAPHIC INFORMATION REPORT SHEET

Name(s) of report sender(s)

Mailing address

Subject

Geographical area

Position or area limit ("PA" indicated if applicable)

.....

Affected chart(s)/publication(s)

Details:

Suggestion(s)/request(s)

.....

Signature :

Date:

《海区情况报告表》使用说明

一、报告内容

- 1.暗礁、浅滩、沉船等碍航物的发现及其位置、范围、深度等变化情况。
- 2.漂浮物体(如浮标、系船浮筒、大面积渔栅、未沉遇难船舶等)、异常磁区、变色海水、浪花等的发现和变化情况。
- 3.各类航行设施的增设和变化情况。
- 4.与船舶航行、系泊有关的港湾设施(如阻浪堤、海底电缆、架空电缆、码头、系船浮筒等)的设置和变动情况。
- 5.航道、锚地界线和航线等变动情况。
- 6.图上内容与实际不符等情况。

二、填写要求

- 1.测定的位置或范围应注明所使用的测量仪器、测量方法和测量时间,并注明点位坐标的坐标系统(1954北京坐标系、WGS-84坐标系)。
- 2.所报的位置,如果采用方位距离表示,应注明起算点的位置;如果是从海图上量取的,应注明所用图的图号(或图名)、版次和出版机关。
- 3.测定的障碍物、浅水深等应注明所使用的测量工具、测量方法和测量时间,并注明深度的起算面、是否经潮汐改算。
- 4.航标的高程应注明其起算面,灯高应注明是灯顶高度还是灯光中心高度。
- 5.报告表应有报告者签名并加盖单位印章。

三、备注

- 1.报告者提供的资料经核实并在《改正通告》中刊登后,我们将对报告者给予一定的奖励。
- 2.报告请寄:上海市杨浦区共青路82弄7号 上海海事局测绘处。

HYDROGRAPHIC INFORMATION REPORT SHEET

INSTRUCTIONS

1. Extent of Information to be reported:

a) Discovery or the changes in position, range, depth of uncovered reefs, shoals, wrecks or other obstructions.

b) Discovery or changes of floating objects (e.g buoys, mooring buoys, large scale fishing stakes, floating shipwrecks), magnetic anomalies, discolored water or breakers.

c) Establishments or changes of navigation facilities.

d) Establishments or changes of mooring or berthing facilities (e.g. piers, submarine cables, overhead cables, mooring buoys, breakwaters).

e) Changes in the limit of fairway, anchorages or sailing route.

f) Shortcomings in Chinese coastal port and fairway charts and other relative publications.

2. Instructions:

a) Measuring instrument, methods and time should be specified in expressing the location or scope; and the coordinate system should be indicated (1954 Beijing coordinate system or WGS-84 coordinate system).

b) When position expressed in bearing and distance, the origin should be specified; and when position expressed in latitude and longitude, the number, edition and publisher of chart referred to should be specified.

c) Measuring instrument, methods and time of the obstruction or shoal soundings should be indicated. In addition, the sounding datum and whether it makes corrections for the height of the tide should also be indicated.

d) Elevation of a navigational mark should be accompanied by the datum it referred to, and height of a light should indicate whether it refers to that of the top or that of the center.

e) The report should be signed and affix the official seal.

3. Remarks:

a) The information reported will be checked upon our receipt and then used to the best advantage which may mean inclusion in due weekly edition of CHARTS CORRECTING NOTICES. Certain amount of compensation will be given to the report senders.

b) Please send the report to Shanghai MSA Survey and Mapping Office. Address: 82 Lane 7, Gongqing Road, Yangpu District, Shanghai.