



中国沿海港口航道图

改正通告

第 35 期(总第 568 期)

项数(1061-1091)

2012 年 8 月 27 日

目 录

- (1) 航行公告
- (2) 索引
- (3) 改正通告
- (4) 临时通告

为了使中华人民共和国海事局出版的中国沿海港口航道图能够根据海区航行要素的变化得到及时、准确的补充和改正,保持中国沿海港口航道图航行要素的现势性,以保障船舶航行安全,请各有关部门和用图单位配合做好《改正通告》信息资料的收集工作,及时向我局提供与航行有关的海区变化信息以及使用中国沿海港口航道图时发现的图上内容与实际不符的情况。沿海各海事局发布的航行通告、航行警告、航标动态等信息应按所在海区分别及时抄送天津、上海、广东海事局测绘处。各有关部门和用图单位订阅《改正通告》请与上海海事局航海图书印制中心或天津、上海、广东海事局测绘处联系,也可直接从下列网站下载。

天津海事局测绘处 地址:天津市河西区郁江道 21 号 1 号楼 106 E-mail: hcdd@tjmsa.gov.cn

电话:(022)88112597

传真:(022)28110144 邮编:300222

上海海事局航海图书印制中心 地址:上海市杨浦区共青路 82 弄 7 号 E-mail: gztg@shmsa.gov.cn

电话:(021)65806386

传真:(021)65679011 邮编:200090

广东海事局测绘处 地址:广州市海珠区仑头环村东路 438 号 E-mail: hcmail@gdmsa.gov.cn

电话:(020)34084083

传真:(020)34084020 邮编:510320

中国海事航海图书资料发行网站 网址:www.chart.gov.cn

中国海道测绘网

网址:www.hydro.gov.cn

中华人民共和国海事局

说 明

一、本通告刊登的中国沿海海区航行要素变化信息以及海上施工作业信息,主要用以改正中华人民共和国海事局出版的中国沿海港口航道图,并为广大航海用户提供有关航行安全的服务信息。

二、本通告所刊登的信息,主要来源于海事管理部门发布的航行通告、航行警告、航标动态以及海事测绘成果,航运、航道、海洋、港务、渔政等部门正式发布或提供的相关信息作为其补充来源。

三、本通告所刊登的信息内容包括航行公告、改正通告、临时通告三类:

(一)航行公告的信息内容包括航行规章、航法的实施、废除、变更信息,航海图书的出版、改版、作废信息以及海事管理部门发布的有关通航安全的通告类信息,其不涉及沿海港口航道图的改正,主要为航海用户提供航海信息服务。

(二)改正通告的信息内容用以改正其所列关系图幅的图上航行要素,关系图幅的图号后小括号内的数字表示该图只改正本项内容中的某几个小项,图号后中括号内的数字表示涉及该图前一次改正的通告的年份和项号。

(三)临时通告的信息内容包括航行要素的临时性设置、撤销、变更、划定等信息和海上施工作业信息,其一般不改正所涉及的沿海港口航道图,列出关系图幅的图号,主要为航海用户获取相关航行安全信息提供方便。

四、本通告所标注的位置坐标采用 2000 国家大地坐标系,其航海用途等同于 WGS-84 世界大地坐标系;深度基准采用理论最低潮面;高程采用 1985 国家高程基准;方位采用真方位,其中航标导航线和光弧的方位系指海上视航标的真方位;灯塔和灯桩的灯光中心高度以平均大潮高潮面为基准。

五、本通告所使用的图式符号参照《中国海图图式 GB12319-1998》绘制。

六、本通告所使用的计量单位为国际标准计量单位,并用符号和英文字母代替汉字:度($^{\circ}$)、分($'$)、秒($''$)、海里(M)、千米(km)、米(m)。

航行公告

一、出版物信息

1、新版港口航道图

| 序号 | 图号 | 图名 | 比例尺 | 出版日期 | 备注 |
|----|-------|-------------|----------|------------|----|
| 1 | 12003 | 老铁山西角至太平角 | 1:150000 | 2012年7月第2版 | |
| 2 | 44259 | 十六铺码头至南市发电厂 | 1:5000 | 2012年7月第2版 | |

2、作废港口航道图

| 序号 | 图号 | 图名 | 比例尺 | 出版日期 | 备注 |
|----|-------|-------------|----------|------------|----|
| 1 | 12003 | 老铁山西角至太平角 | 1:150000 | 2011年4月第1版 | |
| 2 | 44259 | 十六铺码头至南市发电厂 | 1:5000 | 2010年5月第1版 | |

二、通航信息

1、关于烟台芝罘岛集团有限公司码头泊位公告内容变更的通告

变更改正通告 2012 年 29 期航行公告 2 项烟台芝罘岛集团有限公司顺岸码头位置，原位置坐标 37°36'18".8N、122°22'27".0E 变更为 37°35'47".0N、121°22'51".0E。

资料来源 烟海事航通(2012)027 号

2、关于宁德市蕉城区飞鸾货运码头施工作业的公告

一、作业时间:2012年8月8日至2012年12月10日,

二、作业单位:重庆对外建设公司

三、作业区域:(五点连线范围内)

(1)26°44'55".4N、119°24'21".6E

(2)26°44'58".7N、119°24'49".3E

(3)26°45'05".2N、119°24'33".2E

(4)26°45'05".5N、119°24'38".3E

(5)26°45'04".3N、119°24'46".7E

四、作业内容:宁德市蕉城区飞鸾货运码头施工作业。

五、注意事项:

(1)施工单位在施工区域显示警示灯,在施工附近水域设置警线;

- (2)航经施工作业区域附近水域船舶,应加强瞭望,注意避让,以策安全;
- (3)过往船舶应及时修正海图,标示施工区域;
- (4)无关船舶未经同意不得进入施工水域。

资料来源 宁德海事航(2012)011号

3、关于东方 13-2-3 井钻井作业的通告

自 2012 年 8 月 1 日至 9 月 20 日,“南海四号”钻井船在以 $18^{\circ}30'35''.2N$ 、 $107^{\circ}35'56''.7E$ 为中心,2000 米为半径的水域范围内进行油井钻探作业;作业船按规定显示信号,并保持 VHF16 频道守听;过往船舶应加强瞭望,避免进入作业水域,以策安全。

资料来源 琼海事航字(2012)022号

4、关于永兴岛西北方海洋环境观测灯浮标移位的通告

永兴岛西北方的海洋环境观测灯浮移位至 $16^{\circ}51'19''.7N$ 、 $112^{\circ}18'32''.4E$ 。

资料来源 航海通告 2012-(30)-981

索 引

1、地理区域索引

| | | |
|-----|--------|---|
| 渤海 | 绥中港 | (1076) |
| | 秦皇岛港 | (1077) |
| | 天津港 | (1078) |
| | 渤海中部 | (1079) |
| 黄海 | 蓬莱港 | (1080) |
| | 烟台港 | (1081) |
| | 威海港 | (1082) |
| | 灌河口 | (1083) |
| | 废黄河口 | (1084)、(1085) |
| 东海 | 长江口及附近 | (1061)、(1062) |
| | 台州湾 | (1063) |
| | 东山港 | (1064)、(1065)、(1066)、(1067)、(1068)、 (1069)、(1070)、(1071) |
| | 温州港 | (1086) |
| | 晴川湾 | (1087) |
| 南海 | 珠海港 | (1072) |
| | 崖门水道 | (1073) |
| | 海南岛 | (1075) |
| | 珠江口 | (1088)、(1090) |
| | 深圳港 | (1089) |
| 北部湾 | 涠洲岛西北方 | (1074) |
| | 铁山港 | (1091) |

2、关系图幅索引

| 图 号 | 改正通告项号 | 临时通告项号 |
|-------|---|-----------|
| 10501 | | 1076 |
| 21101 | | 1077 |
| 23111 | | 1078 |
| 23113 | | 1078 |
| 30301 | | 1082 |
| 30303 | | 1082 |
| 33001 | | 1079 |
| 34147 | | 1080 |
| 34167 | | 1081 |
| 1304 | | 1079 |
| 40201 | | 1083 |
| 41001 | | 1084、1085 |
| 41211 | | 1083 |
| 44001 | 1061、1062 | |
| 44173 | 1061、1062 | |
| 54001 | 1063 | |
| 54232 | 1063 | |
| 55123 | | 1086 |
| 60111 | | 1087 |
| 60901 | 1064、1068、1069、1071 | |
| 60911 | 1064、1065、1066、1067、1068、1069、1070、1071 | |
| 2308 | 1061、1062 | |
| 2309 | 1063 | |
| 2312 | 1064、1065、1066、1067、1068、1069、1070 | |
| 80506 | | 1088 |
| 84204 | 1072、1073 | |
| 84206 | | 1088 |
| 84213 | | 1088、1089 |
| 84214 | | 1090 |
| 84220 | | 1088、1089 |
| 84225 | | 1088、1089 |
| 84301 | 1072 | |
| 84302 | 1072 | |
| 84303 | 1073 | |
| 91201 | | 1091 |

改正通告

1061.东海 长江口及附近——删除海底光缆

删除下列位置处的海底电缆线符号及注记“中美光缆 W1”:

- (1)31°29'01".2N、122°18'31".8E
- (2)31°26'48".0N、122°23'14".3E
- (3)31°22'41".5N、122°31'57".8E
- (4)31°20'00".0N、122°37'40".8E
- (5)31°18'48".8N、122°40'12".0E
- (6)31°11'22".5N、122°56'00".0E
- (7)31°11'21".0N、122°56'03".1E
- (8)30°53'00".0N、123°34'00".0E

图 号 44001(1~6)[2012-1016] 44173(2~5)[2012-1016] 2308[2012-1016]

资料来源 航海通告 2010-(16)-841

1062.东海 长江口及附近——敷设海底光缆

用海底电缆线符号连接下列各点并注记“中美光缆 W1”:




- (1)31°29'01".2N、122°18'31".8E
- (2)31°26'48".0N、122°23'32".4E
- (3)31°22'56".0N、122°32'03".4E
- (4)31°22'56".2N、122°40'12".0E
- (5)31°22'56".3N、122°56'00".0E
- (6)31°22'56".3N、123°00'02".2E
- (7)31°07'22".9N、123°23'53".5E
- (8)30°58'10".3N、123°34'00".0E

图 号 44001(1~5)[2012-1061] 44173(2~4)[2012-1061] 2308[2012-1061]

资料来源 航海通告 2010-(16)-841

1063.东海 台州湾——删除沉船

撤除下列位置处的沉船:

| 位 置 | 内 容 |
|---------------------------|---|
| (1)28°43'49"N、121°43'19"E |  (0) |
| (2) 同(1) |  |
| (3)28°42'04"N、121°42'18"E |  船 |

(4) 同(3) (1994):I₃:船
图 号 54001(1,4)[2012-924] 54232(1,3)[2012-769] 2309(2,4)[2012-883]

资料来源 台海航(2012)039 号

1064.东海 东山港——撤除沉船

撤除下列位置处的沉船:



| 位 置 | 内 容 |
|-------------------------------|---|
| (1)23°40'59".5N、117°34'04".0E |  |
| (2)23°35'51".0N、117°25'17".0E |  |

图 号 60901(1)[2012-1026] 60911[2012-1026] 2312(1)[2012-993]

资料来源 上海海事局海测大队

1065.东海 东山港——存在沉船

在 23°41'03".8N、117°40'05".9E 位置处加绘“(2008):25₅:船”。

注:该沉船名为“骏川 7”。

图 号 60911[2012-1064] 2312 [2012-1064]

资料来源 上海海事局海测大队

1066.东海 东山港——存在沉船

在 23°48'43".7N、117°39'28".1E 位置处加绘“(2005):22₃:船”。

注:该沉船名为“通运 8”。

图 号 60911[2012-1065] 2312[2012-1065]

资料来源 上海海事局海测大队

1067.东海 东山港——存在沉船

在 23°38'00".2N、117°29'49".7E 位置处加绘“(2006):29₃:船”。

注:该沉船名为“闽东渔 3088”。

图 号 60911[2012-1066] 2312[2012-1066]

资料来源 上海海事局海测大队

1068.东海 东山港——存在沉船

在 23°42'28".7N、117°34'28".8E 位置处加绘“(2009):21₁:船”。

注:该沉船名为“亿航 6018”。

图 号 60901[2012-1064] 60911[2012-1067] 2312[2012-1067]

资料来源 上海海事局海测大队

1069.东海 东山港——加绘水深

在下列位置处加绘水深:

| 位置 | 内容 |
|-------------------------------|-----------------|
| (1)23°37'27".4N、117°31'01".4E | 19 ₆ |
| (2)23°47'34".3N、117°39'35".8E | 9 ₅ |
| (3)23°41'25".9N、117°34'26".2E | 14 ₁ |
| (4)23°40'23".7N、117°33'13".1E | 12 ₄ |
| (5)23°37'25".3N、117°35'59".8E | 15 ₉ |

图 号 60901(3~5)[2012-1068] 60911[2012-1068] 2312(1)[2012-1068]

资料来源 上海海事局海测大队

1070.东海 东山港——水深变更

变更下列位置处的水深:

| 原位置 | 原内容 | 新位置 | 新内容 |
|---------------------------|-----------------|----------------------------|-----------------|
| (1)23°36'54"N、117°30'50"E | 19 ₂ | 23°36'51".3N、117°30'44".0E | 20 ₁ |
| (2)23°36'12"N、117°30'13"E | 19 ₈ | 23°36'14".5N、117°30'13".1E | 20 ₁ |
| (3)23°35'58"N、117°26'51"E | 5 ₃ | 23°35'58".6N、117°26'51".5E | 4 ₆ |
| (4)23°48'48"N、117°38'28"E | 6 ₂ | 23°48'51".0N、117°38'29".1E | 7 ₉ |
| (5)23°48'15"N、117°39'25"E | 16 ₂ | 23°48'16".0N、117°39'23".3E | 16 ₁ |

备注:60911 在上述(3)新位置处加绘“4₆”。

图 号 60911[2012-1069] 2312(3,4)[2012-1069]

资料来源 上海海事局海测大队

1071.东海 东山港——水深变更

变更下列位置处的水深:

| 原位置 | 原内容 | 新位置 | 新内容 |
|---------------------------|----------------|----------------------------|-----------------|
| (1)23°45'21"N、117°30'48"E | 4 | 23°45'19".0N、117°30'46".3E | 3 ₅ |
| (2)23°46'12"N、117°34'39"E | 4 ₈ | 23°46'10".6N、117°34'41".6E | 12 |
| (3)23°45'29"N、117°34'32"E | 3 ₉ | 23°45'30".4N、117°34'27".7E | 8 ₅ |
| (4)23°44'06"N、117°34'46"E | 8 ₉ | 23°44'06".3N、117°34'46".3E | 8 ₇ |
| (5)23°43'33"N、117°32'25"E | 9 ₆ | 23°43'35".8N、117°32'21".1E | 10 ₂ |

图 号 60901[2012-1069] 60911(2~4)[2012-1070]

资料来源 上海海事局海测大队

1072.南海 珠海港 高栏港区——设置灯浮标

在下列位置加绘灯浮标:






| 名称 | 位置 | 内容 |
|----------------|----------------------------|---|
| (1)高栏港区 38 号灯浮 | 21°58'33".2N、113°09'36".8E | (38)  闪(2)红 6s(同闪) |
| (2)高栏港区 39 号灯浮 | 21°58'36".5N、113°09'41".3E | (39)  闪(2)绿 6s(同闪) |
| (3)高栏港区 40 号灯浮 | 21°59'20".9N、113°08'55".8E | (40)  闪(2)红 6s(同闪) |
| (4)高栏港区 41 号灯浮 | 21°59'17".1N、113°09'06".5E | (41)  闪(2)绿 6s(同闪) |
| (5)高栏港区 42 号灯浮 | 21°59'38".9N、113°08'40".7E | (42)  甚快(6)+长闪 10s |

图 号 84204(4、5)[2012-949] 84301(1、2)[2012-] 84302[2012-644]

资料来源 粤海事标字(2012)085 号

1073.南海 崖门水道——设置航标

在下列位置加绘航标:






| 名称 | 位置 | 内容 |
|--------------------|----------------------------|---|
| (1)新会抢险打捞基地码头南灯桩 | 22°12'16".8N、113°05'15".9E |  莫(C)黄 12s10m2M |
| (2)新会抢险打捞基地码头北灯桩 | 22°12'23".2N、113°05'14".0E |  莫(C)黄 12s10m2M |
| (3)新会抢险打捞基地 J1 号灯浮 | 22°11'57".2N、113°05'47".7E | (J1)  闪(2+1)红 9s |
| (4)新会抢险打捞基地 J2 号灯浮 | 22°12'06".7N、113°05'25".0E | (J2)  莫(K)黄 12s |
| (5)新会抢险打捞基地 J3 号灯浮 | 22°12'26".4N、113°05'25".1E | (J3)  莫(K)黄 12s |

图 号 84204(1、3、4)[2012-1072] 84303[2011-]

资料来源 航海通告 2012-(31)-1042

1074.北部湾 涠洲岛西北方——存在沉船

在 21°14'00"N、109°02'00"E 处加绘“概位  据报(2012)”。


备注:该渔船船长 20 米,型宽 4.5 米,型深 2.3 米。

图 号 92001[2012-837] 3316[2012-838]

资料来源 北海航通(2012)018 号

1075.南海 海南岛 莺歌咀东方——设置灯桩

下列位置加绘灯桩:

| 名称 | 位置 | 内容 |
|----------------|----------------------------|---|
| (1)乐东管道走向标志灯桩前 | 18°29'22".8N、108°45'51".3E | 前灯  莫(C)黄 12s16m8M |

(2)乐东管道走向标志灯桩后 $18^{\circ}29'34''.7N$ 、 $108^{\circ}45'53''.4E$

后灯 ★莫(C)黄 12s33m8M

备注:两灯一线: $189^{\circ}15'$ 。

图 号 00504[2012-748]

资料来源 琼海标动字(2012)027 号

临时通告

1076.渤海 绥中港——码头工程(临)

自 2012 年 8 月 8 日至 10 月 30 日,在以下几点连线水域范围内昼夜进行绥中 36-1 输灰码头陆域回填、基床设置、引堤加宽等工程项目作业:

- (1)40°04'36".9N、120°02'36".1E
- (2)40°04'39".7N、120°02'47".6E
- (3)40°04'39".6N、120°02'52".0E
- (4)40°04'36".1N、120°02'52".0E
- (5)40°04'36".1N、120°02'35".8E

施工船按规定显示信号,并保持 VHF16 频道守听。

图 号 10501

资料来源 葫海事航字(2012)016 号

1077.渤海 秦皇岛港——疏浚工程(临)

自 2012 年 6 月 28 日至 12 月 31 日,在秦皇岛港各泊位前沿 60 米水域范围进行泊位疏浚作业,抛泥区为以 39°53'45".0N、119°48'00".0E 为圆心,半径 1000 米水域内。

施工船按规定悬挂信号,并保持 VHF08、VHF13 频道守听。

图 号 21101

资料来源 冀秦海航字(2012)11 号

1078.渤海 天津港——港池整治工程(临)

自 2012 年 8 月 2 日至 10 月 30 日,在以下几点连线水域范围内昼夜进行天津临港产业区北港池东侧岸堤加固及港池整治海洋工程:

- (1)38°52'03".3N、117°45'20".4E
- (2)38°51'52".3N、117°46'03".9E
- (3)38°51'16".9N、117°46'16".6E
- (4)38°51'27".9N、117°45'33".1E

施工船按规定悬挂信号,并保持 VHF09、VHF18 频道守听。

图 号 23111 23113

资料来源 津海事航字(2012)030 号

1079.渤海 渤海中部——地震采集工程(临)

自 2012 年 8 月 4 日至 10 月 31 日,在以下几点连线水域范围内进行中海油渤中 28-1 三维地震资料采集作业:

(1)38°18′00″.0N、119°29′42″.0E

(2)38°18′00″.0N、119°43′00″.0E

(3)38°17′15″.0N、119°44′43″.0E

(4)38°12′16″.0N、119°39′54″.0E

施工船按规定悬挂信号,并保持 VHF16 频道守听。

图 号 33001 1304

资料来源 烟海事航通(2012)037 号

1080.黄海 蓬莱港——码头建设工程(临)

自 2012 年 8 月 4 日至 12 月 31 日,在以下几点连线水域范围内进行蓬莱大金海洋重工有限公司码头(一期)建设工程:

(1)37°49′16″.8N、120°53′49″.6E

(2)37°49′07″.1N、120°53′49″.5E

(3)37°49′05″.2N、120°53′52″.7E

(4)37°49′16″.8N、120°53′52″.9E

施工船按规定悬挂信号,并保持 VHF11 频道守听。

图 号 34147

资料来源 烟海事航通(2012)038 号

1081.黄海 烟台港 担子岛——整治工程(临)

自 2012 年 8 月 9 日至 2013 年 1 月 31 日,在以下几点连线水域范围内进行烟台担子岛整治修复工程船舶施工作业:

(1)37°34′13″.0N、121°28′33″.4E

(2)37°34′13″.0N、121°28′22″.8E

(3)37°34′08″.2N、121°28′22″.8E

(4)37°34′08″.2N、121°28′33″.6E

施工船按规定悬挂信号,并保持 VHF16 频道守听。

图 号 34167

资料来源 烟海事航通(2012)039 号

1082.黄海 威海港——航道扩建工程(临)

自 2012 年 8 月 6 日至 11 月 6 日,在以下几点连线水域范围内进行威海港新港区航道扩建工程:

(1)37°27′27″.5N、122°11′07″.2E

(2)37°27′44″.2N、122°11′51″.4E

(3)37°27'39".6N、122°11'57".1E

(4)37°27'02".8N、122°11'58".7E

(5)37°26'54".6N、122°11'49".6E

施工船按规定悬挂信号,并保持 VHF16、VHF19 频道守听。

图 号 30301 30303

资料来源 威海事航通(2012)025 号

1083.黄海 灌河口——码头建造施工(临)

自 2012 年 7 月 7 日至 12 月 5 日,在江苏灌河港区燕尾港作业区,即以下四点连线水域范围内进行江苏灌河港区燕尾港作业区一期码头建造施工:

(1)34°28'33".3N、119°47'18".0E

(2)34°28'13".7N、119°47'00".6E

(3)34°28'17".5N、119°47'00".3E

(4)34°28'37".1N、119°47'11".7E

施工船舶按规定显示信号,保持 VHF16 频道守听。

图 号 40201 41211

资料来源 云海航(2012)105&119 号

1084.黄海 废黄河口——撤除灯桩(临)

临时撤除 34°16'19".9N、120°16'47".3E 位置处的翻身河口右灯桩,恢复后另告。

图 号 41001

资料来源 盐海航(2012)017 号

1085.黄海 废黄河口——实弹射击(临)

自 2012 年 8 月 15 日至 11 月 25 日,每天 07:00-18:00 在废黄河口至射阳河口以东海域,即以下五点连线水域范围内进行盐城部分海域实弹射击:

(1)34°16'30"N、120°17'00"E

(2)34°16'30"N、120°30'00"E

(3)34°03'30"N、120°37'30"E

(4)33°51'00"N、120°34'00"E

(5)33°51'00"N、120°28'00"E

射击期间,禁止一切船舶进入射击区。实弹射击时,岸滩至射击区设警戒哨,近岸海域设冲锋舟警戒,靶场指挥塔白天悬挂红旗,夜间亮红灯。所有船舶应远离射击区域航行,以策安全。

图 号 41001

资料来源 盐海航(2012)016 号

1086.东海 温州港——大桥施工(临)

自2012年7月27日至2014年12月31日,每天07:00-18:00在永嘉楠溪江口上游约1公里的尾岩头附近水域,即在以下2个水域范围内进行永嘉县瓯北大桥施工:

水域一:以下4点依次连线范围内

(1)28°02′56″.7N、120°40′22″.5E

(2)28°02′36″.0N、120°40′23″.1E

(3)28°02′36″.4N、120°40′07″.0E

(4)28°02′57″.0N、120°40′06″.3E

水域二:以下4点依次连线范围内

(5)28°02′57″.1N、120°40′01″.9E

(6)28°02′57″.1N、120°40′00″.9E

(7)28°02′36″.5N、120°40′01″.7E

(8)28°02′36″.5N、120°40′02″.9E

无关船舶禁止驶入上述作业水域。通航孔设在以下两条平行线段之间,(3)28°02′36″.4N、120°40′07″.0E、(4)28°02′57″.0N、120°40′06″.3E 连线 and (5)28°02′57″.1N、120°40′01″.9E、(8)28°02′36″.5N、120°40′02″.9E 连线,通航净空宽度为130米,过往船舶避免在通航孔及附近水域交会。作业船舶应按规定显示信号,确保VHF16频道畅通,加强值班瞭望,密切注意过往船舶动态,随时采取安全措施。过往船舶应加强瞭望,谨慎驾驶,宽让施工作业船舶,缓速通过,以策安全。

图 号 55123

资料来源 温海航(2012)034号

1087.东海 晴川湾——工程施工(临)

自2012年7月30日至12月15日,在晴川湾,即以下四点连线水域范围内进行宁德核电厂一期工程排水口工程施工作业:

(1)27°03′12″.7N、120°17′17″.3E

(2)27°02′27″.8N、120°17′44″.6E

(3)27°02′09″.7N、120°17′07″.5E

(4)27°02′54″.3N、120°16′39″.7E

施工船舶按规定显示信号,保持VHF16频道守听。作业水域内禁止无关船舶进入。

图 号 60111

资料来源 宁德海事航(2012)009号

1088.南海 珠江口 大铲水道附近——疏浚施工(临)

自 2012 年 8 月 1 日至 9 月 20 日,在孖洲西北侧,即以下四点连线水域范围内,进行西气东输二线海底管道工程疏浚施工:

(1)22°30'36".6N、113°50'00".0E

(2)22°30'52".8N、113°49'48".6E

(3)22°30'28".8N、113°49'10".8E

(4)22°30'15".0N、113°49'24".6E

施工船舶均按规定显示信号,守听 VHF69 频道;施工船舶均设有锚标、锚灯;航经高速船舶应加强瞭望,注意避让。

图 号 80506 84206 84213 84220 84225

资料来源 深航警(2012)0053 号

1089.南海 深圳港 蛇口港区——疏浚施工(临)

自 2012 年 8 月 4 日至 9 月 30 日,以下五点连线水域范围内,进行深圳蛇口集装箱码头 5 至 7 号泊位掉头区疏浚施工:

(1)22°27'19"N、113°53'38"E

(2)22°26'47"N、113°53'13"E

(3)22°26'38"N、113°53'28"E

(4)22°26'43"N、113°53'49"E

(5)22°27'06"N、113°53'58"E

施工船舶均按规定显示信号,守听 VHF69 频道;施工船舶前后抛八字锚,锚链长约 200 米;过往船舶应加强瞭望,注意避让。联系电话:13798210002。

图 号 84213 84220 84225

资料来源 深海事航字(2012)106 号

1090.南海 珠江口 公沙水道附近——建桥施工(临)

自 2012 年 8 月 4 日至 10 月 25 日,在公沙水道附近,即以下两个水域范围内进行广深沿江高速公路(深圳段)1 标虾山涌段建桥施工:

区域一:

(1)22°40'19"N、113°45'57"E

(2)22°40'17"N、113°45'57"E

(3)22°40'15"N、113°46'08"E

(4)22°40'17"N、113°46'09"E

区域二:

(1)22°39'58"N、113°45'54"E

(2)22°39'56"N、113°45'54"E

(3)22°39′58″N、113°46′10″E

(4)22°40′00″N、113°46′10″E

施工船舶均按规定显示信号,并保持 VHF16 频道守听;航经附近的船舶应加强瞭望,注意避让。联系电话:15999553645。

图 号 84214

资料来源 深海事航字(2012)107 号

1091.北部湾 铁山港——工程施工(临)

自 2012 年 7 月 9 日至 2013 年 8 月 15 日,在以下六点连线水域范围内,进行广西铁山港十八路一期工程南段 C 标工程施工:

(1)21°27′22″.8N、109°30′32″.5E

(2)21°27′15″.7N、109°30′44″.2E

(3)21°26′51″.6N、109°31′40″.8E

(4)21°26′48″.8N、109°31′39″.4E

(5)21°27′13″.0N、109°30′42″.6E

(6)21°27′20″.5N、109°30′30″.3E

施工船舶均按规定显示信号,保持 VHF16 频道全天候守听;航经附近的船舶应加强瞭望,注意避让,以策安全;施工提前结束或延期不再另行通告。

图 号 91201

资料来源 北海航通(2012)014 号

本月失效的临时通告清单:

(1)渤海

719/2012 黄骅港附近 清淤工程(至 2012 年 8 月 30 日止)
779/2012 天津港 工程作业(至 2012 年 8 月 3 日止)

(2)黄海

254/2012 连云港港 航道疏浚施工(至 2012 年 8 月 15 日止)
340/2012 日照港 疏浚工程(至 2012 年 8 月 31 日止)
580/2012 连云港港 疏浚施工(至 2012 年 8 月 31 日止)
582/2012 大丰港 码头工程(至 2012 年 8 月 30 日止)
693/2012 黄海南部 地质勘探(至 2012 年 8 月 30 日止)
725/2012 连云港港 疏浚施工(至 2012 年 8 月 10 日止)
852/2012 连云港港 灯桩熄灭(连云港主航道甲段引导灯桩右边前)
893/2012 大连港 工程作业(至 2012 年 8 月 30 日止)

(3)东海

788/2010 泉州湾 疏浚作业(至 2012 年 8 月 11 日止)
79/2011 湄州湾 爆破及水工作业(至 2012 年 8 月 31 日止)
808/2011 泉州湾 爆破作业(至 2012 年 8 月 18 日止)
962/2011 宁德港 码头 施工(至 2012 年 8 月 21 日止)
33/2012 湄州湾 回填作业(至 2012 年 8 月 30 日止)
227/2012 厦门港 疏浚工程(至 2012 年 8 月 10 日止)
260/2012 石浦港 码头建设工程(至 2012 年 8 月 10 日止)
261/2012 甬江口 疏浚工程(至 2012 年 8 月 18 日止)
283/2012 平海湾 勘测工程(至 2012 年 8 月 31 日止)
468/2012 福州港 码头工程(至 2012 年 8 月 31 日止)
537/2012 飞云江口 大桥工程(至 2012 年 8 月 31 日止)
538/2012 福州港 泊位工程(至 2012 年 8 月 31 日止)
543/2012 围头湾 码头工程(至 2012 年 8 月 10 日止)
585/2012 舟山群岛 码头建造施工(至 2012 年 8 月 31 日止)
617/2012 浙江沿海 灯桩倒塌(乐电 2 号)
660/2012 舟山群岛 沉船探摸作业(至 2012 年 8 月 7 日止)
665/2012 台湾海峡 勘察作业(至 2012 年 8 月 30 日止)
727/2012 小洋山北侧 地质勘探(至 2012 年 8 月 5 日止)
732/2012 三门湾 勘察作业(至 2012 年 8 月 24 日止)

| | | |
|----------|-----|----------------------------|
| 758/2012 | 飞云江 | 栈桥工程(至 2012 年 8 月 31 日止) |
| 781/2012 | 杭州湾 | 沉桩安装作业(至 2012 年 8 月 20 日止) |

(4)南海

| | | |
|----------|------|----------------------------|
| 305/2011 | 北部湾 | 航道工程施工(至 2012 年 8 月 23 日止) |
| 830/2011 | 担杆列岛 | 清淤工程施工(至 2012 年 8 月 20 日止) |
| 34/2012 | 珠江口 | 灯船暂停工作(马友石灯船) |
| 624/2012 | 青洲水道 | 工程施工(至 2012 年 8 月 26 日止) |
| 626/2012 | 琼州海峡 | 疏浚施工(至 2012 年 8 月 30 日止) |
| 760/2012 | 珠江口 | 采沙作业(至 2012 年 8 月 31 日止) |
| 762/2012 | 深圳港 | 水下爆破作业(至 2012 年 8 月 27 日止) |
| 793/2012 | 北部湾 | 钻井作业(至 2012 年 8 月 30 日止) |

有效临时通告索引

(1)渤海

| | | |
|----------|-------|---------------------------------|
| 851/2006 | 渤海海峡 | 划定安全区(临) |
| 383/2010 | 天津港 | 临时设置灯浮标(防波堤 RT 施工区、新港 L1、L2、L3) |
| 284/2011 | 天津港 | 临时设置灯浮标(南港工业区东、南防波堤) |
| 17/2012 | 大连港 | 冬季换标(临) |
| 22/2012 | 黄骅港 | 冬季换标(临) |
| 60/2012 | 葫芦岛北港 | 冬季换标(临) |
| 61/2012 | 菊花岛港 | 冬季换标(临) |
| 225/2012 | 曹妃甸港区 | 曹妃甸油田临时油轮锚地(自 2012 年 2 月 1 日起) |
| 334/2012 | 辽东湾 | 地震勘探作业(至 2012 年 10 月 31 日止) |
| 336/2012 | 黄骅港 | 疏浚工程(至 2012 年 12 月 31 日止) |
| 337/2012 | 黄骅港 | 吹填工程(至 2012 年 10 月 31 日止) |
| 338/2012 | 莱州湾 | 钻井作业(至 2012 年 12 月 31 日止) |
| 339/2012 | 莱州湾 | 钻井作业(至 2012 年 12 月 31 日止) |
| 383/2012 | 老铁山水道 | 地震勘探作业(至 2012 年 9 月 30 日止) |
| 384/2012 | 洋河口 | 填海作业(至 2013 年 3 月 8 日止) |
| 462/2012 | 天津港 | 码头工程(至 2012 年 9 月 21 日止) |
| 463/2012 | 东营港 | 地震勘探作业(至 2012 年 11 月 15 日止) |
| 464/2012 | 东营港 | 防洪堤工程(至 2012 年 12 月 31 日止) |
| 524/2012 | 天津港 | 泊位工程(至 2012 年 9 月 21 日止) |
| 525/2012 | 莱州港 | 航道工程(至 2012 年 12 月 31 日止) |
| 555/2012 | 长兴岛附近 | 工程作业(至 2012 年 12 月 30 日止) |
| 576/2012 | 曹妃甸港 | 设置测风塔专用标(至 2012 年 12 月 31 日止) |
| 577/2012 | 天津港 | 疏浚作业(至 2012 年 10 月 16 日止) |
| 650/2012 | 天津港 | 工程作业(至 2012 年 10 月 23 日止) |
| 651/2012 | 天津港 | 工程作业(至 2012 年 11 月 3 日止) |
| 652/2012 | 天津港 | 工程作业(至 2012 年 11 月 10 日止) |
| 653/2012 | 唐山港 | 疏浚作业(至 2012 年 10 月 31 日止) |
| 654/2012 | 黄骅港 | 工程作业(至 2012 年 12 月 31 日止) |
| 655/2012 | 黄骅港 | 围堰工程(至 2012 年 9 月 14 日止) |
| 722/2012 | 黄骅港 | 疏浚工程(至 2012 年 12 月 31 日止) |
| 821/2012 | 丹东港 | 工程作业(至 2012 年 12 月 25 日止) |
| 842/2012 | 唐山港 | 地震采集(至 2012 年 11 月 15 日止) |
| 843/2012 | 黄骅港 | 吹填工程(至 2012 年 12 月 31 日止) |
| 894/2012 | 天津港 | 地震采集(至 2012 年 12 月 31 日止) |

| | | |
|-----------|-------|------------------------------|
| 951/2012 | 老铁山水道 | 测量作业(至 2012 年 9 月 10 日止) |
| 952/2012 | 秦皇岛港 | 工程作业(至 2012 年 12 月 30 日止) |
| 953/2012 | 曹妃甸 | 油井设置(至 2012 年 12 月 31 日止) |
| 954/2012 | 曹妃甸港区 | 疏浚造陆工程(至 2012 年 12 月 31 日止) |
| 955/2012 | 曹妃甸港区 | 设置沉箱存放场(至 2012 年 12 月 31 日止) |
| 956/2012 | 京唐港区 | 清淤工程(至 2012 年 12 月 31 日止) |
| 1001/2012 | 天津港 | 码头工程施工(至 2012 年 12 月 31 日止) |
| 1002/2012 | 天津港 | 疏浚工程(至 2012 年 12 月 31 日止) |
| 1036/2012 | 辽东湾 | 地震采集工程(至 2012 年 12 月 31 日止) |
| 1037/2012 | 渤海中部 | 地震采集工程(至 2012 年 10 月 31 日止) |
| 1038/2012 | 天津港 | 泊位工程(至 2012 年 12 月 31 日止) |
| 1076/2012 | 绥中港 | 码头工程(至 2012 年 10 月 30 日止) |
| 1077/2012 | 秦皇岛港 | 疏浚工程(至 2012 年 12 月 31 日止) |
| 1078/2012 | 天津港 | 港池整治工程(至 2012 年 10 月 30 日止) |
| 1079/2012 | 渤海中部 | 地震采集工程(至 2012 年 10 月 31 日止) |

(2) 黄海

| | | |
|-----------|--------|---|
| 99/2002 | 青岛港 | 设置灯浮标(临 2) |
| 391/2008 | 青岛港 | 划定引航员登轮点(临) |
| 70/2010 | 日照港 | 设置临时航道锚地 |
| 500/2010 | 连云港港 | 灯浮标临时移位(103 号) |
| 501/2010 | 连云港港 | 划定临时航道(老港区临时航道) |
| 502/2010 | 江苏沿海 | 新建测风塔(临) |
| 553/2010 | 大连港附近 | 存在沉船(盛洲 5 号、上源 9 号) |
| 582/2010 | 烟台港 | 设置灯桩(西港区液体化工码头临时灯桩) |
| 1183/2010 | 江苏沿海 | 设置虚拟航标(信成 823 沉、德龙沉、先锋海 1 沉) |
| 21/2011 | 江苏沿海 | 临时灯浮标移位(沉 79、80 号) |
| 46/2011 | 江苏沿海 | 灯桩暂停发光(遥望港左) |
| 285/2011 | 连云港港 | 临时撤除灯浮标(40 号) |
| 286/2011 | 连云港港 | 设置 AIS 虚拟航标(连云港 40 号) |
| 628/2011 | 江苏沿海 | 设置 AIS 虚拟航标(苏启渔 04827 沉) |
| 819/2011 | 射阳河口 | 设置灯浮(云沉 12 号、13 号) |
| 820/2011 | 射阳河口 | 灯浮变更(射阳港 T4 号) |
| 836/2011 | 射阳河口 | 设置虚拟航标(苏射渔 01336 沉、苏连海 668 沉 AIS 虚拟航标) |
| 955/2011 | 双洋港口东方 | 设置灯浮标(NY 海洋气象 6 号,延期至 2012 年 6 月 30 日)[已漂失] |
| 1087/2011 | 江苏沿海 | 设置虚拟航标(苏启渔 02559 沉[已移位]) |

| | | |
|-----------|-----------|--|
| 1128/2011 | 江苏沿海 | 虚拟航标移位(苏启渔 02559 沉) |
| 67/2012 | 江苏沿海 | 设置灯浮标(洋沉 5 号、6 号) |
| 95/2012 | 连云港港 | 灯浮标移位(连云港港主航道 24 号) |
| 159/2012 | 双洋港口东方 | 灯浮标漂失(NY 海洋气象 6 号) |
| 341/2012 | 日照港 | 码头工程(至 2012 年 10 月 10 日止) |
| 386/2012 | 南长山岛至北长山岛 | 大桥建造施工(至 2012 年 12 月 31 日止) |
| 461/2012 | 大连港 | 工程作业(至 2012 年 11 月 30 日止) |
| 465/2012 | 日照港 | 疏浚作业(至 2012 年 12 月 20 日止) |
| 503/2012 | 连云港港 | 码头建造(至 2012 年 10 月 6 日止) |
| 504/2012 | 连云港港 | 临时撤除灯浮标(43 号灯浮标) |
| 505/2012 | 连云港港 | 临时新设灯浮标(43-1 号灯浮标) |
| 506/2012 | 连云港港 | 临时新设 AIS 虚拟航标(43 号) |
| 528/2012 | 日照港 | 疏浚工程(至 2012 年 12 月 20 日止) |
| 581/2012 | 连云港港 | 疏浚施工(至 2012 年 9 月 20 日止) |
| 656/2012 | 烟台港西港区 | 疏浚作业(至 2012 年 12 月 31 日止) |
| 657/2012 | 烟台港西港区 | 扫测作业(至 2012 年 11 月 30 日止) |
| 689/2012 | 连云港港 | 码头施工(至 2012 年 11 月 6 日止) |
| 690/2012 | 连云港港 | 疏浚施工(至 2012 年 11 月 6 日止) |
| 723/2012 | 青岛港 | 工程施工(至 2012 年 11 月 28 日止) |
| 724/2012 | 青岛港 | 沉船打捞(至 2012 年 9 月 30 日止) |
| 726/2012 | 盐城港 | 码头施工(至 2012 年 9 月 19 日止) |
| 750/2012 | 连云港港 | 临时撤除灯浮标(20、22、24、30、32、34 号) |
| 751/2012 | 连云港港 | 临时新设灯浮标(20-1、22-1、24-1、30-1、32-1、34-1 号) |
| 752/2012 | 连云港港 | 临时新设 AIS 虚拟航标(20、22、24、30、32、34HAO) |
| 780/2012 | 黄海南部 | 地震勘探作业(至 2012 年 9 月 30 日止) |
| 803/2012 | 连云港港 | 疏浚施工(至 2012 年 10 月 31 日止) |
| 844/2012 | 烟台港 | 码头工程(至 2012 年 12 月 31 日止) |
| 845/2012 | 烟台港 | 防波堤建造(至 2013 年 1 月 20 日止) |
| 846/2012 | 烟台港 | 工程施工(绿潮拦截围网) |
| 847/2012 | 青岛港 | 疏浚施工(至 2012 年 12 月 31 日止) |
| 848/2012 | 青岛港 | 防波堤建造(至 2012 年 12 月 11 日止) |
| 849/2012 | 日照港 | 防波堤建造(至 2012 年 12 月 30 日止) |
| 851/2012 | 黄海中部 | 地质勘探(至 2012 年 9 月 30 日止) |
| 853/2012 | 连云港港 | 疏浚作业(至 2012 年 12 月 31 日止) |
| 854/2012 | 盐城港 | 码头建造施工(至 2012 年 10 月 12 日止) |
| 895/2012 | 威海港 | 工程作业(至 2012 年 10 月 3 日止) |
| 896/2012 | 石岛港 | 划定临时航道(石岛新港临时航道) |

| | | |
|-----------|------|---------------------------------------|
| 897/2012 | 连云港港 | 灯桩暂停发光(竹岛、西连岛堤头、八码头北端、烧香河口右、烧香河口左灯桩) |
| 934/2012 | 烟台港 | 吹填工程(至 2012 年 12 月 31 日止) |
| 935/2012 | 烟台港 | 疏浚工程(至 2012 年 12 月 5 日止) |
| 936/2012 | 烟台港 | 码头建设(至 2012 年 9 月 30 日止) |
| 937/2012 | 烟台港 | 地震采集工程(至 2012 年 12 月 31 日止) |
| 938/2012 | 洋口港 | 码头工程(至 2012 年 9 月 7 日止) |
| 957/2012 | 山东半岛 | 码头及防波堤工程(至 2012 年 9 月 30 日止) |
| 958/2012 | 威海港 | 爆破及打捞工程(至 2012 年 10 月 31 日止) |
| 959/2012 | 青岛港 | 工程作业(至 2012 年 10 月 28 日止) |
| 960/2012 | 日照港 | 疏浚工程(至 2012 年 12 月 31 日止) |
| 961/2012 | 连云港港 | 卸沙作业(至 2012 年 12 月 31 日止) |
| 962/2012 | 盐城港 | 导堤建造及疏浚施工(至 2012 年 12 月 31 日止) |
| 1003/2012 | 威海港 | 防波堤工程施工(至 2012 年 10 月 28 日止) |
| 1004/2012 | 连云港港 | 疏浚工程(至 2012 年 12 月 31 日止) |
| 1039/2012 | 鸭绿江 | 设置航标(L01~L13 临时性航标) |
| 1040/2012 | 大连港 | 疏浚工程(至 2012 年 12 月 31 日止) |
| 1041/2012 | 日照港 | 泊位工程(至 2013 年 3 月 1 日止) |
| 1043/2012 | 连云港港 | 灯桩撤除(埭子口左灯桩) |
| 1080/2012 | 蓬莱港 | 码头建设工程(至 2012 年 12 月 31 日止) |
| 1081/2012 | 烟台港 | 整治工程(至 2013 年 1 月 31 日止) |
| 1082/2012 | 威海港 | 航道扩建工程(至 2012 年 11 月 6 日止) |
| 1083/2012 | 灌河口 | 码头建造施工(至 2012 年 12 月 5 日止) |
| 1084/2012 | 废黄河口 | 撤除灯桩(翻身河口右灯桩) |
| 1085/2012 | 废黄河口 | 实弹射击(至 2012 年 11 月 25 日止) |
| (3)东海 | | |
| 117/1997 | 长江口 | 临时设置灯浮标(沉 12〔沉 11 已撤除、沉 10、沉 13 已更名〕) |
| 104/2002 | 杭州湾 | 临时设置灯浮标(沉 31) |
| 304/2002 | 厦门港 | 临时设置系船浮筒(A、B) |
| 91/2003 | 杭州湾 | 临时设置灯浮标(沉 39 号〔37 号、38 号已撤除〕) |
| 322/2003 | 舟山 | 系船浮筒变更(海警 1、海警 2) |
| 22/2004 | 长江口 | 划定锚地(〔分流咀已撤除〕、北导堤南、南导堤北疏浚船 A、B) |
| 148/2004 | 长江口 | 划定临时抛泥区(9 号临时抛泥区) |
| 152/2004 | 宁波港 | 临时设置灯桩(〔金桩 1、金桩 2 已撤除〕金桩 3) |
| 644/2004 | 长江口 | 临时设置灯浮标(W34) |
| 131/2005 | 大戢洋 | 临时设置灯浮标(W35、W36) |

| | | |
|-----------|------|--------------------------------|
| 466/2006 | 温州港 | 临时设置灯桩(瓯标 2、〔1、3 已撤除〕) |
| 487/2006 | 长江口 | 临时设置灯浮标(原 1〔已撤除〕、原 2〔已移位〕) |
| 542/2006 | 厦门港 | 灯浮标临时移位(35、39) |
| 738/2006 | 浙江沿海 | 设置临时灯浮标(牛鼻山沉 1) |
| 852/2006 | 长江口 | 临时设置灯浮标(W41) |
| 106/2007 | 浙江沿海 | 临时设置灯浮标(金塘沉 2、沉 3 号) |
| 354/2007 | 杭州湾 | 存在沉船(2 艘) |
| 389/2007 | 长江口 | 临时设置灯浮标(沉 109、沉 110 号) |
| 400/2007 | 福建沿海 | 临时设置灯桩(嵩屿港区码头堤头) |
| 543/2007 | 舟山群岛 | 划定临时锚地(台州港) |
| 547/2007 | 福建沿海 | 临时设置灯浮标(公铁大桥临 1、2 号) |
| 583/2007 | 福建沿海 | 临时设置灯桩(施 1~8 号) |
| 584/2007 | 福建沿海 | 临时设置灯浮标(集美大桥临 1~6 号〔已变更〕) |
| 712/2007 | 福建沿海 | 临时设置灯浮标(沉 10、11〔已移位〕、12 号) |
| 751/2007 | 福建沿海 | 临时灯浮标改变灯质(集美大桥临 1~6 号) |
| 876/2007 | 浙江沿海 | 临时设置灯浮标(岱山沉 1) |
| 877/2007 | 舟山群岛 | 临时设置灯浮标(岱山沉 2、岱山沉 3) |
| 941/2007 | 长江口 | 临时设置灯浮标(沉 2 号、沉 3 号) |
| 997/2007 | 浙江沿海 | 临时设置灯浮标(黄岙 1~3 号) |
| 1077/2007 | 舟山群岛 | 临时设置灯浮标(大桥 1、2 号) |
| 1079/2007 | 浙江沿海 | 临时设置系船浮筒(缉私 1、2 号) |
| 87/2008 | 福建沿海 | 临时灯浮标移位(闽江口沉 11 号) |
| 170/2008 | 舟山群岛 | 临时设置灯浮标(鱼山沉 1~3 号〔渔山沉 3 号已撤除〕) |
| 280/2008 | 长江口 | 临时设置灯浮标(W19、W20 号) |
| 281/2008 | 长江口 | 设置虚拟航标(金朋沉) |
| 436/2008 | 浙江沿海 | 设置虚拟航标(新杭州沉) |
| 441/2008 | 福建沿海 | 设置虚拟航标(南泰 17 沉) |
| 463/2008 | 长江口 | 临时灯浮标移位(长警 5 号〔已撤除〕、原 2 号) |
| 496/2008 | 舟山群岛 | 临时设置灯浮标(沉 4、沉 5 号) |
| 693/2008 | 长江口 | 临时设置灯浮标(W51 号) |
| 694/2008 | 长江口 | 设置虚拟航标(吉利来 866 沉) |
| 1063/2008 | 长江口 | 临时设置灯浮标(沉 4、沉 5 号) |
| 1125/2008 | 杭州湾 | 设置临时灯浮标(B3A、B3B、B3C、B3D 号) |
| 1160/2008 | 浙江沿海 | 设置虚拟航标(HELIOS 3 CHEN) |
| 1218/2008 | 福建沿海 | 临时设置灯浮标(北警 1~8 号、M1-1~M1-6 号) |
| 1364/2008 | 福建沿海 | 临时设置灯浮标(储运 1 号) |
| 1406/2008 | 长江口 | 临时设置灯浮标(沉 7、沉 8 号) |

| | | |
|-----------|-------|-----------------------------|
| 1407/2008 | 长江口 | 设置虚拟航标(南支沉) |
| 1408/2008 | 浙江沿海 | 临时设置灯浮标(老鼠山沉1号) |
| 101/2009 | 浙江沿海 | 临时设置灯浮标(江围1~4号) |
| 293/2009 | 舟山群岛 | 临时设置灯浮标(徐公岛沉1、2号) |
| 294/2009 | 舟山群岛 | 设置虚拟航标(海凌2沉) |
| 727/2009 | 浙江沿海 | 临时设置灯浮标(象山港大桥1~8号) |
| 728/2009 | 浙江沿海 | 划定临时航道(象山港大桥) |
| 729/2009 | 浙江沿海 | 临时设置灯浮标(象山港大桥9~20号,[9号已撤除]) |
| 872/2009 | 浙江沿海 | 临时设置灯浮标(虾峙沉3、沉4号) |
| 873/2009 | 浙江沿海 | 设置虚拟航标(星碧海58沉) |
| 894/2009 | 福建沿海 | 航道临时通航(泉州湾深水航道) |
| 924/2009 | 舟山群岛 | 设置虚拟航标(浙岱82267沉) |
| 925/2009 | 福建沿海 | 设置临时锚地(宁德核电) |
| 927/2009 | 福建沿海 | 设置虚拟航标(强宇12沉) |
| 929/2009 | 福建沿海 | 临时设置灯浮标(厦漳大桥北警9、10号) |
| 1120/2009 | 长江口 | 临时设置灯浮标(沉25、26号)[已移位] |
| 1121/2009 | 长江口 | 设置虚拟航标(新运盛8沉)[已移位] |
| 1191/2009 | 福建沿海 | 设置临时灯浮标(福宁湾沉1号) |
| 1227/2009 | 浙江沿海 | 封航通告(从2009年10月31日起) |
| 1273/2009 | 舟山群岛 | 设置虚拟航标(全兴98沉) |
| 1274/2009 | 浙江沿海 | 临时设置灯浮标(椒二桥1号、6号[已移位]) |
| 1318/2009 | 舟山群岛 | 临时设置灯浮标(洋鞍沉1、2号) |
| 1319/2009 | 浙江沿海 | 临时设置灯桩(椒二桥临2~5号) |
| 1321/2009 | 福建沿海 | 临时设置灯浮标(东玻璃临1~3号[已移位]) |
| 1403/2009 | 福建沿海 | 临时设置灯浮标(海澳1号) |
| 200/2010 | 浙江沿海 | 围垦工程(至2013年12月17日止) |
| 291/2010 | 飞云江口外 | 设置虚拟航标(南楼礁) |
| 698/2010 | 福州港 | 灯桩暂停发光(牛礁灯桩) |
| 699/2010 | 福州港 | 设置灯浮标(牛礁北、牛礁南) |
| 700/2010 | 福州港 | 设置虚拟航标(牛礁) |
| 702/2010 | 泉州湾 | 灯桩暂停发光(内港SB坝头) |
| 723/2010 | 松下港 | 灯浮标移位(松下港6号) |
| 735/2010 | 舟山群岛 | 水域封航(临) |
| 762/2010 | 福建沿海 | 设置临时灯浮标(一德码头) |
| 818/2010 | 海门港 | 调整灯浮标(椒二桥临1号、临6号) |
| 857/2010 | 舟山群岛 | 设置AIS虚拟航标(佛渡3号) |
| 889/2010 | 泉州湾 | 灯桩熄灭(港心礁) |

| | | |
|-----------|-------|---------------------------------------|
| 908/2010 | 温州港 | 大桥施工(至 2012 年 12 月 31 日止) |
| 1016/2010 | 三门湾 | 设置灯浮标(海洋监测) |
| 1043/2010 | 海坛岛东方 | 设置虚拟航标(SHENG JIA 16 沉) |
| 1115/2010 | 沙埕港 | 设置 AIS 虚拟航标(闽宁德货 0138) |
| 1165/2010 | 牛鼻山水道 | 临时设置灯浮标(牛鼻山沉 6、7 号) |
| 1166/2010 | 牛鼻山水道 | 设置虚拟航标(浙临海货 2018 沉) |
| 1188/2010 | 沙埕港 | 设置灯浮标(冬瓜屿沉 1、2 号) |
| 1220/2010 | 舟山群岛 | 划定锚地(衢山临时锚地) |
| 1227/2010 | 洞头列岛 | 围涂工程(至 2013 年 5 月 11 日止) |
| 25/2011 | 舟山群岛 | 设置虚拟航标(ZHU JIA JIAN DONG (朱家尖东))(已移位) |
| 26/2011 | 洞头列岛 | 设置灯浮标(鹿西沉 1、2 号) |
| 27/2011 | 洞头列岛 | 设置灯浮标(JIN YU CHEN(金鱼沉)) |
| 59/2011 | 闽江口附近 | 设置虚拟航标(HUNG CUONG 168 沉)(已移位) |
| 113/2011 | 舟山群岛 | 虚拟航标移位(朱家尖东) |
| 137/2011 | 温州港 | 设置灯浮标(跨江大桥 1、2、7-12 号) |
| 165/2011 | 乐清湾 | 堤坝工程作业(至 2012 年 12 月 30 日止) |
| 169/2011 | 长江口 | 设置灯浮标(W58、W59、W60 号) |
| 173/2011 | 福州港 | 虚拟航标移位(HUNG CUONG 168 沉) |
| 174/2011 | 福州港 | 设置灯浮标(闽江口南沉 1、2 号) |
| 175/2011 | 海坛海峡 | 水上警戒(至 2013 年 2 月 28 日止) |
| 288/2011 | 长江口 | 临时灯浮标移位(沉 25、26 号) |
| 289/2011 | 长江口 | 虚拟航标移位(新运盛 8 沉) |
| 296/2011 | 福州港 | 临时设置灯浮标(LQ1-LQ6) |
| 323/2011 | 舟山群岛 | 临时设置灯浮标(W63、W64 号) |
| 324/2011 | 舟山群岛 | 设置虚拟航标(浙普 01117 沉) |
| 380/2011 | 厦门港 | 临时封航(至 2012 年 12 月 31 日止) |
| 422/2011 | 杭州湾 | 临时设置灯浮标(风电 11、12 号) |
| 506/2011 | 长江口 | 临时设置虚拟航标(邦宏 96 沉) |
| 507/2011 | 长江口 | 临时设置灯浮标(W67、W68 号) |
| 514/2011 | 洞头列岛 | 临时设置灯桩(航洞临 1、2 号) |
| 536/2011 | 舟山群岛 | 大桥建造(至 2012 年 10 月 31 日止) |
| 549/2011 | 舟山群岛 | 临时设置虚拟航标(小峙山沉) |
| 550/2011 | 舟山群岛 | 临时设置灯浮标(小峙山沉 1、沉 2 号) |
| 553/2011 | 三门湾 | 桥涵标临时移位(健跳大桥 1 号、2 号、3 号、4 号) |
| 579/2011 | 乐清湾 | 桥梁建设(至 2013 年 5 月 31 日止) |
| 616/2011 | 宁波港 | 设置灯桩(大榭二桥临 1-4 号) |
| 619/2011 | 厦门港 | 设置灯浮标(大嶝码头) |

| | | |
|-----------|-------|--|
| 629/2011 | 宁波港 | 海底钢管敷设(至 2012 年 9 月 5 日止) |
| 652/2011 | 温州港 | 大桥施工(至 2013 年 12 月 31 日止) |
| 700/2011 | 温州湾 | 临时设置灯浮标(ZW1 号、ZW2 号、ZW3 号、ZW4 号、ZW5 号) |
| 732/2011 | 舟山群岛 | 码头建造施工(至 2012 年 11 月 23 日止) |
| 734/2011 | 湄洲湾 | 泊位工程(至 2014 年 1 月 17 日止) |
| 782/2011 | 福州港 | 码头工程施工(至 2012 年 9 月 4 日止) |
| 859/2011 | 舟山群岛 | 引水工程(至 2012 年 9 月 2 日止) |
| 990/2011 | 温州港 | 围垦工程(至 2013 年 8 月 30 日止) |
| 1023/2011 | 玉环岛东侧 | 临时设置灯浮标(玉环测风塔 5-8 号) |
| 1024/2011 | 湄洲湾 | 码头工程(至 2013 年 2 月 2 日止) |
| 1042/2011 | 长江口 | 设置虚拟航标(国良 138 沉) |
| 1043/2011 | 长江口 | 临时设置灯浮标(W75、W76 号) |
| 1046/2011 | 宁波港 | 泊位建造工程(至 2012 年 11 月 16 日止) |
| 1060/2011 | 洞头洋 | 设置虚拟航标(骏旺 18 沉) |
| 1061/2011 | 洞头洋 | 设置灯浮标(虎头屿沉 3 号、4 号) |
| 1062/2011 | 台州港 | 码头施工(至 2012 年 9 月 28 日止) |
| 1088/2011 | 长江口 | 围堤工程(至 2013 年 5 月 31 日止) |
| 1103/2011 | 舟山群岛 | 防波堤建造(至 2012 年 12 月 31 日止) |
| 1106/2011 | 舟山群岛 | 填海作业(至 2013 年 8 月 15 日止) |
| 1107/2011 | 舟山群岛 | 码头建造施工(至 2012 年 12 月 31 日止) |
| 1108/2011 | 舟山群岛 | 码头建造施工(至 2012 年 12 月 31 日止) |
| 1109/2011 | 温州港 | 划定临时航道(自 2011 年 3 月 12 日起) |
| 1110/2011 | 温州港 | 围涂工程(至 2012 年 12 月 31 日止) |
| 1129/2011 | 舟山群岛 | 防波堤建造(至 2014 年 10 月 14 日止) |
| 1132/2011 | 浙江沿海 | 设置灯浮标(邮轮码头临 1 号、2 号) |
| 1134/2011 | 飞云江口 | 吹填工程作业(至 2012 年 9 月 24 日止) |
| 1135/2011 | 飞云江口 | 促淤作业(至 2013 年 3 月 30 日止) |
| 1136/2011 | 虎头屿附近 | 设置虚拟航标(虎头沉) |
| 1138/2011 | 福建沿海 | 设置虚拟航标(金山岭沉) |
| 27/2012 | 宁波港 | 疏浚工程(至 2012 年 12 月 31 日止) |
| 31/2012 | 温州港 | 灯桩倒塌(温州大桥北桥 11 号灯桩) |
| 32/2012 | 虎头屿附近 | 设置灯浮标(虎头屿沉 5 号、6 号) |
| 68/2012 | 长江口 | 大桥通航(自 2011 年 12 月 24 日起) |
| 70/2012 | 舟山群岛 | 高架建造施工(至 2013 年 12 月 31 日止) |
| 73/2012 | 宁波 | 大桥工程作业(至 2012 年 12 月 31 日止) |
| 98/2012 | 舟山群岛 | 吹填工程作业(至 2013 年 6 月 30 日止) |
| 100/2012 | 舟山群岛 | 围涂施工(至 2012 年 11 月 20 日止) |

| | | |
|----------|-------|--------------------------------|
| 106/2012 | 象山港 | 大桥工程作业(至 2012 年 12 月 31 日止) |
| 108/2012 | 宁德港 | 海工工程施工(至 2012 年 12 月 31 日止) |
| 109/2012 | 湄州湾 | 码头工程(至 2012 年 12 月 31 日止) |
| 110/2012 | 湄州湾 | 爆破作业(至 2012 年 12 月 31 日止) |
| 111/2012 | 湄州湾 | 陆域形成及护岸工程(至 2012 年 11 月 30 日止) |
| 126/2012 | 舟山群岛 | 泊位工程(至 2013 年 1 月 31 日止) |
| 141/2012 | 舟山群岛 | 码头工程(至 2012 年 12 月 10 日止) |
| 145/2012 | 三门浦坝港 | 大桥工程作业(至 2013 年 9 月 30 日止) |
| 174/2012 | 台州湾 | 围垦工程(至 2012 年 12 月 31 日止) |
| 209/2012 | 舟山群岛 | 船坞围堰施工(至 2012 年 10 月 30 日止) |
| 210/2012 | 舟山群岛 | 码头建造(至 2012 年 10 月 30 日止) |
| 213/2012 | 瓯飞滩 | 吹填工程作业(至 2013 年 6 月 15 日止) |
| 262/2012 | 福建沿海 | 临时新设 AIS 虚拟航标(鑫源顺 6 沉) |
| 278/2012 | 舟山群岛 | 防波堤建造施工(至 2012 年 12 月 31 日止) |
| 280/2012 | 瓯江南口 | 促淤作业(至 2013 年 7 月 31 日止) |
| 284/2012 | 泉州湾 | 临时新设灯浮标(泉沉 1 号、2 号) |
| 301/2012 | 杭州湾 | 管道工程(至 2012 年 12 月 31 日止) |
| 304/2012 | 象山港 | 码头建设工程(至 2013 年 2 月 28 日止) |
| 305/2012 | 台州湾 | 大桥建设工程(至 2013 年 7 月 21 日止) |
| 307/2012 | 湄州湾 | 泊位工程作业(至 2012 年 12 月 9 日止) |
| 347/2012 | 长江口 | 采沙吹填作业(至 2013 年 1 月 31 日止) |
| 348/2012 | 奉化江 | 拆除工程(至 2012 年 9 月 30 日止) |
| 350/2012 | 牛鼻山水道 | 围涂施工(至 2012 年 12 月 31 日止) |
| 395/2012 | 杭州湾 | 测量作业(至 2012 年 12 月 30 日止) |
| 396/2012 | 舟山群岛 | 大桥建造施工(至 2012 年 9 月 1 日止) |
| 397/2012 | 舟山群岛 | 防波堤建造(至 2012 年 12 月 30 日止) |
| 398/2012 | 舟山群岛 | 吹填工程作业(至 2013 年 8 月 15 日止) |
| 401/2012 | 三门湾 | 工程施工(至 2012 年 12 月 31 日止) |
| 403/2012 | 泉州湾 | 爆破作业(至 2012 年 12 月 31 日止) |
| 404/2012 | 湄州湾 | 泊位工程作业(至 2012 年 12 月 9 日止) |
| 444/2012 | 舟山群岛 | 疏浚作业(至 2012 年 12 月 31 日止) |
| 445/2012 | 舟山群岛 | 疏浚作业(至 2012 年 12 月 31 日止) |
| 446/2012 | 舟山群岛 | 码头工程(至 2013 年 9 月 25 日止) |
| 470/2012 | 厦门港 | 炸礁作业(至 2012 年 9 月 20 日止) |
| 471/2012 | 厦门港 | 航道扩建工程(至 2012 年 9 月 29 日止) |
| 472/2012 | 东山港 | 码头工程(至 2012 年 10 月 31 日止) |
| 507/2012 | 长江口 | 围堤工程作业(至 2013 年 12 月 31 日止) |

| | | |
|----------|-------|-------------------------------------|
| 508/2012 | 海门港 | 大桥施工(至 2013 年 4 月 10 日止) |
| 510/2012 | 温州港 | 临时新设灯浮标(七都大桥临 1~6 号灯浮) |
| 529/2012 | 杭州湾 | 码头工程(至 2013 年 2 月 28 日止) |
| 530/2012 | 杭州湾 | 码头工程(至 2013 年 6 月 30 日止) |
| 533/2012 | 龙门港 | 航道工程(至 2012 年 9 月 30 日止) |
| 535/2012 | 温州港 | 航道封航(至 9 月 30 日 17:00) |
| 536/2012 | 温州港 | 码头工程(至 2013 年 12 月 31 日止) |
| 539/2012 | 闽江口 | 疏浚作业(至 2012 年 12 月 25 日止) |
| 541/2012 | 福州港 | 泊位工程(至 2012 年 9 月 30 日止) |
| 542/2012 | 湄洲湾 | 回填作业(至 2013 年 2 月 3 日止) |
| 544/2012 | 东山港 | 泊位工程(至 2013 年 2 月 20 日止) |
| 558/2012 | 舟山群岛 | 码头工程(至 2013 年 2 月 28 日止) |
| 560/2012 | 台州湾南部 | 码头工程(至 2012 年 9 月 15 日止) |
| 563/2012 | 三沙湾 | 围堰工程施工(至 2012 年 10 月 30 日止) |
| 583/2012 | 舟山群岛 | 码头工程(至 2013 年 10 月 15 日止) |
| 584/2012 | 舟山群岛 | 吹填作业(至 2012 年 9 月 15 日止) |
| 586/2012 | 椒江 | 码头工程(至 2013 年 3 月 25 日止) |
| 587/2012 | 温州港 | 码头工程(至 2013 年 5 月 20 日止) |
| 588/2012 | 鳌江 | 大桥工程(至 2012 年 11 月 15 日止) |
| 612/2012 | 舟山群岛 | 沉船打捞清障作业(至 2013 年 4 月 27 日止) |
| 615/2012 | 椒江口 | 地质钻探(至 2013 年 5 月 7 日止) |
| 616/2012 | 台州湾 | 大桥施工(至 2013 年 4 月 30 日止) |
| 617/2012 | 浙江沿海 | 灯桩倒塌(甬台温灵江大桥 7 号) |
| 618/2012 | 飞云江 | 灯桩倒塌(瑞安大桥 15 号) |
| 619/2012 | 闽江口 | 码头工程(至 2012 年 12 月 31 日止) |
| 620/2012 | 湄洲湾 | 炸礁作业(至 2013 年 4 月 30 日止) |
| 621/2012 | 湄洲湾 | 泊位工程作业(至 2014 年 2 月 10 日止) |
| 622/2012 | 东山港附近 | 临时灯浮标移位(东玻璃临 1~3 号) |
| 662/2012 | 舟山群岛 | 海堤建造施工(至 2015 年 4 月 1 日止) |
| 663/2012 | 飞云江 | 临时新设灯浮标(飞云江六桥临 1、2、7、8, 警临 1、2 号灯浮) |
| 664/2012 | 温州港 | 工程施工(至 2012 年 9 月 30 日止) |
| 696/2012 | 台州湾 | 大桥工程(至 2013 年 5 月 23 日止) |
| 697/2012 | 海门港 | 码头工程(至 2012 年 11 月 18 日止) |
| 698/2012 | 温州港 | 工程施工(至 2013 年 2 月 28 日止) |
| 699/2012 | 湄洲湾 | 码头工程(至 2013 年 12 月 30 日止) |
| 700/2012 | 湄洲湾 | 爆破清除(至 2014 年 5 月 21 日止) |
| 701/2012 | 泉州湾 | 爆破清除(至 2012 年 12 月 31 日止) |

| | | |
|----------|----------|-----------------------------|
| 728/2012 | 舟山港 | 围垦作业(至 2012 年 11 月 28 日止) |
| 729/2012 | 舟山港 | 围垦作业(至 2012 年 11 月 30 日止) |
| 730/2012 | 舟山群岛 | 码头工程(至 2012 年 12 月 27 日止) |
| 731/2012 | 牛鼻山水道 | 围涂作业(至 2013 年 5 月 28 日止) |
| 733/2012 | 兴化湾 | 吹填作业(至 2012 年 12 月 31 日止) |
| 734/2012 | 湄洲湾 | 管道作业(至 2012 年 10 月 14 日止) |
| 735/2012 | 围头湾 | 爆破清除(至 2013 年 4 月 10 日止) |
| 753/2012 | 长江口 | 采砂作业(至 2012 年 9 月 30 日止) |
| 754/2012 | 舟山群岛 | 炸、清礁作业(至 2012 年 9 月 30 日止) |
| 755/2012 | 舟山群岛 | 促淤堤建造(至 2015 年 4 月 6 日止) |
| 756/2012 | 舟山群岛 | 敷设海底管线(至 2012 年 10 月 20 日止) |
| 757/2012 | 温州港 | 码头工程(至 2012 年 9 月 30 日止) |
| 782/2012 | 舟山群岛 | 码头工程(至 2013 年 5 月 20 日止) |
| 783/2012 | 舟山群岛 | 码头工程(至 2012 年 9 月 15 日止) |
| 784/2012 | 舟山群岛 | 码头工程(至 2013 年 5 月 20 日止) |
| 785/2012 | 舟山群岛 | 围堤工程作业(至 2013 年 12 月 15 日止) |
| 786/2012 | 石浦港 | 码头工程(至 2012 年 10 月 30 日止) |
| 787/2012 | 温州港 | 码头工程(至 2013 年 12 月 30 日止) |
| 788/2012 | 厦门港 | 清淤作业(至 2012 年 11 月 24 日止) |
| 789/2012 | 厦门港 | 清淤作业(至 2012 年 11 月 24 日止) |
| 790/2012 | 厦门港 | 码头工程(至 2012 年 9 月 30 日止) |
| 822/2012 | 舟山群岛 | 码头工程(至 2013 年 6 月 14 日止) |
| 823/2012 | 舟山群岛 | 炸礁作业(至 2012 年 11 月 30 日止) |
| 824/2012 | 舟山群岛 | 围涂工程(至 2015 年 6 月 15 日止) |
| 825/2012 | 舟山群岛 | 工程施工(至 2013 年 3 月 28 日止) |
| 826/2012 | 乐清湾 | 大桥工程(至 2012 年 12 月 31 日止) |
| 827/2012 | 泉州湾 | 水工作业(至 2015 年 1 月 15 日止) |
| 828/2012 | 厦门港 | 疏浚作业(至 2012 年 12 月 18 日止) |
| 855/2012 | 洋山深水港区北侧 | 工程施工(至 2013 年 12 月 31 日止) |
| 857/2012 | 舟山群岛 | 爆破作业(至 2013 年 7 月 11 日止) |
| 858/2012 | 舟山群岛 | 水上作业(至 2012 年 9 月 30 日止) |
| 859/2012 | 玉环岛 | 渔港扩建施工(至 2012 年 11 月 30 日止) |
| 860/2012 | 温州港 | 大桥工程(至 2015 年 6 月 30 日止) |
| 861/2012 | 温州港 | 大桥工程(至 2015 年 1 月 10 日止) |
| 862/2012 | 福州港 | 码头工程(至 2012 年 12 月 31 日止) |
| 863/2012 | 闽江 | 大桥工程(至 2012 年 12 月 31 日止) |
| 864/2012 | 闽江 | 大桥工程(至 2012 年 12 月 31 日止) |

| | | |
|-----------|--------|------------------------------|
| 865/2012 | 福州港 | 泊位工程(至 2012 年 12 月 31 日止) |
| 866/2012 | 福州港 | 地质钻探(至 2012 年 12 月 31 日止) |
| 867/2012 | 福州港 | 泊位工程(至 2012 年 12 月 31 日止) |
| 868/2012 | 湄洲湾 | 炸礁作业(至 2013 年 12 月 31 日止) |
| 898/2012 | 舟山港 | 码头工程(至 2013 年 7 月 9 日止) |
| 899/2012 | 台州湾 | 疏浚及吹填工程(至 2013 年 7 月 4 日止) |
| 900/2012 | 福州港 | 炸礁作业(至 2012 年 9 月 10 日止) |
| 901/2012 | 湄洲湾 | 泊位工程施工(至 2013 年 3 月 31 日止) |
| 902/2012 | 湄洲湾 | 码头工程(至 2013 年 12 月 30 日止) |
| 903/2012 | 厦门港 | 炸礁作业(至 2012 年 9 月 30 日止) |
| 904/2012 | 厦门港 | 炸、清礁作业(至 2012 年 12 月 20 日止) |
| 939/2012 | 大洋山附近 | 设置灯浮标(沈客临 1 号、临 2 号、临 3 号灯浮) |
| 940/2012 | 舟山群岛 | 炸礁清礁作业(至 2012 年 11 月 30 日止) |
| 941/2012 | 舟山群岛 | 码头工程(至 2012 年 12 月 12 日止) |
| 942/2012 | 舟山群岛 | 沉桩安装作业(至 2012 年 9 月 15 日止) |
| 943/2012 | 湄洲湾 | 管道作业(至 2013 年 10 月 27 日止) |
| 944/2012 | 九龙江口 | 码头工程(至 2013 年 3 月 4 日止) |
| 963/2012 | 长江口 | 地质勘探(至 2012 年 11 月 7 日止) |
| 964/2012 | 金塘岛西北侧 | 管道检测(至 2012 年 12 月 25 日止) |
| 966/2012 | 温州港 | 工程施工(至 2013 年 6 月 10 日止) |
| 967/2012 | 鳌江口 | 渔港建设作业(至 2013 年 9 月 9 日止) |
| 968/2012 | 宁德港 | 泊位工程(至 2013 年 7 月 19 日止) |
| 969/2012 | 福州港 | 泊位工程(至 2012 年 12 月 31 日止) |
| 970/2012 | 福州港 | 大桥工程(至 2012 年 12 月 31 日止) |
| 971/2012 | 福州港 | 泊位工程(至 2012 年 12 月 31 日止) |
| 1005/2012 | 东海海域 | 地质调查(至 2012 年 11 月 30 日止) |
| 1006/2012 | 舟山群岛 | 促淤堤建造(至 2015 年 4 月 1 日止) |
| 1007/2012 | 海坛湾 | 沉船打捞(至 2012 年 11 月 2 日止) |
| 1008/2012 | 厦门港 | 炸礁作业(至 2013 年 1 月 20 日止) |
| 1009/2012 | 厦门港 | 吹填工程(至 2013 年 1 月 19 日止) |
| 1010/2012 | 厦门港 | 清淤工程(至 2013 年 1 月 25 日止) |
| 1044/2012 | 长江口 | 采沙作业(至 2012 年 10 月 31 日止) |
| 1045/2012 | 舟山群岛 | 爆破作业(至 2012 年 12 月 30 日止) |
| 1046/2012 | 舟山群岛 | 码头工程(至 2013 年 3 月 31 日止) |
| 1047/2012 | 舟山群岛 | 码头建造(至 2013 年 1 月 30 日止) |
| 1048/2012 | 舟山群岛 | 码头建造工程(至 2012 年 11 月 30 日止) |
| 1049/2012 | 飞云江 | 设置灯桩(飞云江六桥临 3、4 号灯桩) |

| | | |
|-----------|-----|---------------------------|
| 1050/2012 | 泉州湾 | 雷达应答器暂停工作(南乌礁灯桩) |
| 1086/2012 | 温州港 | 大桥施工(至 2014 年 12 月 31 日止) |
| 1087/2012 | 晴川湾 | 工程施工(至 2012 年 12 月 15 日止) |

(4)南海

| | | |
|-----------|--------|---------------------------|
| 419/2003 | 广州港 | 锚地暂停使用(南河道 5 号) |
| 210/2004 | 珠江口 | 存在沉船(内伶仃岛西北处) |
| 494/2004 | 深圳港 | 设置海上交通严管区(临) |
| 204/2005 | 湛江港 | 存在沉船(木质渔船) |
| 273/2006 | 深圳港 | 船舶进出港及在港作业 |
| 416/2006 | 大星山角附近 | 存在沉船(渔船) |
| 1037/2007 | 珠江口 | 划定候泊位(南沙港驳船) |
| 399/2008 | 湛江港 | 临时撤除灯浮标(C5) |
| 442/2008 | 珠江口 | 临时设置灯浮标(澳门港附近) |
| 475/2008 | 珠江口 | 临时设置灯浮标 |
| 514/2008 | 广州港 | 临时设置灯浮标(X1 号~X4 号) |
| 590/2008 | 广州港 | 临时设置灯浮标(G1~G3 号). |
| 737/2009 | 珠江口 | 设置锚地(珠江口临 1、2、3 号锚地) |
| 789/2009 | 湛江港东方 | 设置临时灯浮标 |
| 852/2009 | 珠江口 | 设置临时灯浮标(临 1-5) |
| 878/2009 | 广州港 | 临时设置灯浮标(1-4 号) |
| 955/2009 | 珠江口 | 灯桩暂停发光(大铲水道 3 号灯桩) |
| 957/2009 | 珠江口 | 临时设置灯浮标(临 9、10 号) |
| 958/2009 | 珠江口 | 临时设置灯浮标(临 7 号) |
| 959/2009 | 珠江口 | 临时设置灯浮标(临 5 号) |
| 202/2010 | 湛江港东北方 | 临时设置灯浮标(临 1-8 号) |
| 204/2010 | 大虎水道 | 存在浅水深(临) |
| 600/2010 | 湛江港 | 灯桩暂停使用(南三岛引导灯桩西前、后) |
| 676/2010 | 川山群岛南方 | 设置灯浮标(QF303) |
| 1019/2010 | 珠江口 | 设置灯浮标(2 号) |
| 1020/2010 | 珠江口 | 灯桩暂停使用(2 号) |
| 119/2011 | 深圳港 | 工程施工(至 2012 年 9 月 30 日止) |
| 243/2011 | 珠海港西南方 | 设置灯浮标(1、2 号) |
| 332/2011 | 湛江港 | 灯桩暂停发光(东头山引导灯桩前、后) |
| 366/2011 | 海南岛 | 工程施工(至 2012 年 10 月 30 日止) |
| 434/2011 | 海南岛 | 建桥施工(至 2012 年 12 月 30 日止) |
| 467/2011 | 珠江口 | 临时撤除灯浮标(广州港 13、15、17、19) |

| | | |
|-----------|---------|--|
| 469/2011 | 珠江口 | 临时撤除灯浮标(广州港 21、23) |
| 555/2011 | 珠江口 | 划定安全作业区(至 2012 年 12 月 31 日) |
| 600/2011 | 湛江港 | 工程施工(至 2012 年 12 月 25 日止) |
| 786/2011 | 湛江港 | 设置 AIS 虚拟航标 |
| 843/2011 | 外罗门水道附近 | 设置沉船示位标 |
| 882/2011 | 甲子角东方 | 设置应急沉船示位标 |
| 913/2011 | 深圳港 | 疏浚施工(至 2012 年 9 月 14 日止) |
| 915/2011 | 珠江口 | 采沙作业(至 2012 年 9 月 19 日止) |
| 997/2011 | 珠江口 | 工程施工(至 2012 年 10 月 30 日止) |
| 1066/2011 | 深圳港 | 工程施工(至 2012 年 11 月 6 日止) |
| 1112/2011 | 珠江口 | 疏浚施工(至 2012 年 11 月 30 日止) |
| 1139/2011 | 珠海港 | 吹填施工(至 2012 年 11 月 30 日止) |
| 36/2012 | 珠海港 | 灯浮标移位(高栏港 H7 号、H7-1 号) |
| 37/2012 | 湛江港 | 灯浮标漂失(湛江港 7 号灯浮) |
| 87/2012 | 雷州半岛西岸 | 灯桩暂停发光(流沙港内引导灯桩前、后) |
| 112/2012 | 珠江口 | 工程施工(至 2012 年 11 月 30 日止) |
| 114/2012 | 八所港 | 疏浚施工(至 2012 年 12 月 30 日止) |
| 130/2012 | 湛江港 | 疏浚施工(至 2012 年 12 月 31 日止) |
| 147/2012 | 珠海港 | 灯浮标移位(高栏港区 14-1 号、珠海高栏港 16 号灯浮) |
| 162/2012 | 珠江口 | 工程施工(至 2012 年 12 月 31 日止) |
| 163/2012 | 珠江口 | 工程施工(至 2012 年 9 月 30 日止) |
| 176/2012 | 珠江口 | 疏浚施工(至 2012 年 12 月 20 日止) |
| 177/2012 | 珠海港 | 灯浮标移位(高栏港区 1 号、3 号、5 号、7 号、9 号、11 号、H2 号、B2 号灯浮) |
| 178/2012 | 珠海港 | 工程施工(至 2012 年 12 月 31 日止) |
| 179/2012 | 海南岛 | 工程施工(至 2012 年 12 月 30 日止) |
| 228/2012 | 潮州港 | 灯浮标移位(大唐电厂 12 号灯浮) |
| 229/2012 | 担杆岛西南方 | 设置 AIS 虚拟航标(Lixinpai) |
| 231/2012 | 珠江口 | 设置 AIS 虚拟航标(JIANG XIA JIN) |
| 232/2012 | 珠江口 | 设置应急沉船示位标(1 号灯浮、2 号灯浮) |
| 234/2012 | 大襟岛北方 | 设置应急沉船示位标(大襟岛沉船 1 号灯浮、2 号灯浮) |
| 263/2012 | 珠江口 | 工程施工(至 2012 年 12 月 15 日止) |
| 267/2012 | 琼州海峡东部 | 雷达应答器暂停使用(琼州海峡北水道 1 号) |
| 313/2012 | 北部湾 | 工程施工(至 2015 年 2 月 18 日止) |
| 351/2012 | 珠江口 | 敷设海底管道作业(至 2012 年 11 月 15 日止) |
| 352/2012 | 珠江口 | 灯浮标暂停发光(利成号沉船灯浮) |
| 356/2012 | 珠海港 | 码头工程施工(至 2012 年 12 月 31 日止) |

| | | |
|----------|--------|--|
| 357/2012 | 湛江港 | 码头工程施工(至 2012 年 11 月 10 日止) |
| 358/2012 | 海南岛 | 工程施工(至 2012 年 12 月 31 日止) |
| 406/2012 | 珠江口 | 抛石回填作业(至 2012 年 10 月 30 日止) |
| 411/2012 | 琼州海峡 | 地质勘探作业(至 2012 年 9 月 12 日止) |
| 412/2012 | 铁山港 | 工程施工(至 2015 年 2 月 18 日止) |
| 413/2012 | 八所新港 | 灯浮标移位(八所新港 2 号灯浮) |
| 415/2012 | 洋浦港 | 码头及护岸工程施工(至 2012 年 12 月 31 日止) |
| 447/2012 | 雷州半岛西部 | 地震数据采集作业(至 2012 年 10 月 10 日止) |
| 473/2012 | 珠海港 | 码头工程(至 2012 年 12 月 31 日止) |
| 512/2012 | 北海港 | 吹填施工(至 2013 年 3 月 31 日止) |
| 566/2012 | 珠江 | 工程施工(至 2012 年 12 月 30 日止) |
| 567/2012 | 珠江口 | 工程施工(至 2012 年 12 月 31 日止) |
| 569/2012 | 北部湾 | 海底管线施工(至 2012 年 12 月 31 日止) |
| 570/2012 | 北部湾 | 工程施工(至 2012 年 12 月 31 日止) |
| 591/2012 | 珠江口 | 海底管道敷设作业(至 2012 年 12 月 31 日止) |
| 592/2012 | 海南岛 | 勘察作业(至 2012 年 9 月 30 日止) |
| 666/2012 | 深圳港 | 设置灯浮标(蛇口高速客轮临时航道 L1~L10 号) |
| 667/2012 | 深圳港 | 灯浮标移位(高速客船航港 G3、G4 灯浮) |
| 668/2012 | 深圳港 | 灯浮标变更(蛇口港 8 号、9 号灯浮) |
| 669/2012 | 深圳港 | 撤除灯浮标(高速客船航道 G5、G6 灯浮、蛇口港 10 号、11 号灯浮) |
| 670/2012 | 珠江口 | 敷设海底管道(至 2012 年 12 月 31 日止) |
| 702/2012 | 大亚湾 | 灯浮标漂失(马鞭洲水道 12-1 号) |
| 703/2012 | 珠江口 | 工程施工(至 2012 年 11 月 15 日止) |
| 706/2012 | 海南岛 | 工程施工(至 2013 年 5 月 30 日止) |
| 736/2012 | 珠海港 | 疏浚施工(至 2012 年 12 月 31 日止) |
| 740/2012 | 广州港 | 设置灯浮标(临 5 号~8 号) |
| 759/2012 | 广州港 | 设置 AIS 应答器(广州港 1 号) |
| 761/2012 | 深圳港 | 疏浚施工(至 2012 年 12 月 1 日止) |
| 792/2012 | 湛江港 | 疏浚施工(至 2012 年 9 月 27 日止) |
| 805/2012 | 惠州港 | 灯浮标临时移位(惠州港 11、13、15 号灯浮) |
| 806/2012 | 惠州港 | 设置 AIS 虚拟航标(惠州港 11、13、15 号) |
| 807/2012 | 深圳港 | 建桥施工(至 2012 年 12 月 31 日止) |
| 808/2012 | 广州港 | 灯浮标临时移位(广州港 63 号灯浮) |
| 809/2012 | 珠江口 | 采沙作业(至 2012 年 9 月 30 日止) |
| 810/2012 | 珠江口 | 采沙作业(至 2012 年 9 月 17 日止) |
| 811/2012 | 珠江口 | 采沙作业(至 2012 年 9 月 19 日止) |
| 869/2012 | 广澳港 | 疏浚施工(至 2012 年 12 月 31 日止) |

| | | |
|-----------|--------|---------------------------------|
| 870/2012 | 珠江口 | 采沙作业(至 2012 年 9 月 30 日止) |
| 871/2012 | 珠江口 | 建桥施工(至 2012 年 12 月 31 日止) |
| 872/2012 | 深圳港 | 工程施工(至 2012 年 9 月 30 日止) |
| 873/2012 | 珠江口 | 采沙作业(至 2012 年 9 月 30 日止) |
| 874/2012 | 北部湾 | 水下工程施工(至 2012 年 10 月 10 日止) |
| 875/2012 | 北部湾 | 工程施工(至 2014 年 3 月 22 日止) |
| 905/2012 | 深圳港 | 疏浚施工(至 2012 年 12 月 31 日止) |
| 906/2012 | 珠江口 | 疏浚施工(至 2012 年 9 月 20 日止) |
| 907/2012 | 珠江口 | 疏浚施工(至 2012 年 9 月 20 日止) |
| 908/2012 | 深圳港 | 建桥施工(至 2012 年 10 月 25 日止) |
| 909/2012 | 珠江口 | 疏浚施工(至 2012 年 9 月 20 日止) |
| 910/2012 | 珠江口 | 采沙作业(至 2012 年 9 月 30 日止) |
| 945/2012 | 珠江口 | 采沙作业(至 2012 年 12 月 31 日止) |
| 972/2012 | 榕江水道 | 工程施工(至 2013 年 12 月 31 日止) |
| 973/2012 | 珠江 | 引导灯桩暂停使用(坭洲头引导灯桩南后、北后) |
| 974/2012 | 深圳港 | 水下爆破作业(至 2012 年 10 月 9 日止) |
| 975/2012 | 珠江口 | 疏浚施工(至 2012 年 10 月 19 日止) |
| 976/2012 | 湛江港 | 敷设海底电缆作业(至 2012 年 9 月 30 日止) |
| 977/2012 | 湛江港 | 工程施工(至 2013 年 1 月 6 日止) |
| 978/2012 | 海南岛 | 工程施工(至 2012 年 12 月 31 日止) |
| 979/2012 | 铁山港 | 工程施工(至 2013 年 1 月 8 日止) |
| 980/2012 | 海南岛西南方 | 三维地震数据采集作业(至 2012 年 10 月 30 日止) |
| 981/2012 | 海南岛 | 水下爆破作业(至 2012 年 11 月 30 日止) |
| 1011/2012 | 珠江口 | 敷设海底管道(至 2012 年 11 月 15 日止) |
| 1051/2012 | 珠江口 | 建桥施工(至 2013 年 6 月 30 日止) |
| 1052/2012 | 深圳港 | 水下爆破作业(至 2012 年 9 月 30 日止) |
| 1053/2012 | 深圳港 | 疏浚施工(至 2012 年 9 月 20 日止) |
| 1055/2012 | 珠海港 | 水下爆破作业(至 2013 年 6 月 30 日止) |
| 1056/2012 | 珠海港 | 疏浚施工(至 2012 年 12 月 31 日止) |
| 1057/2012 | 珠海港 | 疏浚施工(至 2012 年 12 月 31 日止) |
| 1058/2012 | 海南岛 | 工程施工(至 2013 年 1 月 31 日止) |
| 1059/2012 | 海南岛 | 码头及护岸工程(至 2013 年 2 月 1 日止) |
| 1060/2012 | 海南岛南方 | 三维地震数据采集作业(至 2012 年 11 月 30 日止) |
| 1088/2012 | 珠江口 | 疏浚施工(至 2012 年 9 月 20 日止) |
| 1089/2012 | 深圳港 | 疏浚施工(至 2012 年 9 月 30 日止) |
| 1090/2012 | 珠江口 | 建桥施工(至 2012 年 10 月 25 日止) |
| 1091/2012 | 铁山港 | 工程施工(至 2013 年 8 月 15 日止) |

海区情况报告表

报告者单位及姓名

通信地址及联系电话

报告题目

地理区域

位置或范围(概位请注明)

.....

关系图号及图名

内容详述:

建议和要求

.....

.....

报告者签名:

单位盖章:

年 月 日

《海区情况报告表》使用说明

一、报告内容

- 1.暗礁、浅滩、沉船等碍航物的发现及其位置、范围、深度等变化情况。
- 2.漂浮物体(如浮标、系船浮筒、大面积渔栅、未沉遇难船舶等)、异常磁区、变色海水、浪花等的发现和变化情况。
- 3.各类航行设施的增设和变化情况。
- 4.与船舶航行、系泊有关的港湾设施(如阻浪堤、海底电缆、架空电缆、码头、系船浮筒等)的设置和变动情况。
- 5.航道、锚地界线和航线等变动情况。
- 6.图上内容与实际不符等情况。

二、填写要求

- 1.测定的位置或范围应注明所使用的测量仪器、测量方法和测量时间,并注明点位坐标的坐标系统(1954 北京坐标系、WGS-84 坐标系)。
- 2.所报的位置,如果采用方位距离表示,应注明起算点的位置;如果是从海图上量取的,应注明所用图的图号(或图名)、版次和出版机关。
- 3.测定的障碍物、浅水深等应注明所使用的测量工具、测量方法和测量时间,并注明深度的起算面、是否经潮汐改算。
- 4.航标的高程应注明其起算面,灯高应注明是灯顶高度还是灯光中心高度。
- 5.报告表应有报告者签名并加盖单位印章。

三、备注

- 1.报告者提供的资料经核实并在《改正通告》中刊登后,我们将对报告者给予一定的奖励。
- 2.报告请寄:上海市杨浦区共青路 82 弄 7 号 上海海事局测绘处。