



中国沿海港口航道图

改正通告

第 39 期(总第 572 期)

项数(1214-1241)

2012 年 9 月 24 日

目 录

- (1) 航行公告
- (2) 索引
- (3) 改正通告
- (4) 临时通告

为了使中华人民共和国海事局出版的中国沿海港口航道图能够根据海区航行要素的变化得到及时、准确的补充和改正,保持中国沿海港口航道图航行要素的现势性,以保障船舶航行安全,请各有关部门和用图单位配合做好《改正通告》信息资料的收集工作,及时向我局提供与航行有关的海区变化信息以及使用中国沿海港口航道图时发现的图上内容与实际不符的情况。沿海各海事局发布的航行通告、航行警告、航标动态等信息应按所在海区分别及时抄送天津、上海、广东海事局测绘处。各有关部门和用图单位订阅《改正通告》请与上海海事局航海图书印制中心或天津、上海、广东海事局测绘处联系,也可直接从下列网站下载。

天津海事局测绘处 地址:天津市河西区郁江道 21 号 1 号楼 106 E-mail: hcdd@tjmsa.gov.cn

电话: (022)88112597

传真: (022)28110144 邮编: 300222

上海海事局航海图书印制中心 地址:上海市杨浦区共青路 82 弄 7 号 E-mail: gztg@shmsa.gov.cn

电话: (021)65806386

传真: (021)65679011 邮编: 200090

广东海事局测绘处 地址:广州市海珠区仓头环村东路 438 号 E-mail: hcmail@gdmsa.gov.cn

电话: (020)34084083

传真: (020)34084020 邮编: 510320

中国海事航海图书资料发行网站 网址: www.chart.gov.cn

中国海道测绘网

网址: www.hydro.gov.cn

中华人民共和国海事局

说 明

一、本通告刊登的中国沿海海区航行要素变化信息以及海上施工作业信息,主要用以改正中华人民共和国海事局出版的中国沿海港口航道图,并为广大航海用户提供有关航行安全的服务信息。

二、本通告所刊登的信息,主要来源于海事管理部门发布的航行通告、航行警告、航标动态以及海事测绘成果,航运、航道、海洋、港务、渔政等部门正式发布或提供的相关信息作为其补充来源。

三、本通告所刊登的信息内容包括航行公告、改正通告、临时通告三类:

(一)航行公告的信息内容包括航行规章、航法的实施、废除、变更信息,航海图书的出版、改版、作废信息以及海事管理部门发布的有关通航安全的通告类信息,其不涉及沿海港口航道图的改正,主要为航海用户提供航海信息服务。

(二)改正通告的信息内容用以改正其所列关系图幅的图上航行要素,关系图幅的图号后小括号内的数字表示该图只改正本项内容中的某几个小项,图号后中括号内的数字表示涉及该图前一次改正的通告的年份和项号。

(三)临时通告的信息内容包括航行要素的临时性设置、撤销、变更、划定等信息和海上施工作业信息,其一般不改正所涉及的沿海港口航道图,列出关系图幅的图号,主要为航海用户获取相关航行安全信息提供方便。

四、本通告所标注的位置坐标采用 2000 国家大地坐标系,其航海用途等同于 WGS-84 世界大地坐标系;深度基准采用理论最低潮面;高程采用 1985 国家高程基准;方位采用真方位,其中航标导航线和光弧的方位系指海上视航标的真方位;灯塔和灯桩的灯光中心高度以平均大潮高潮面为基准。

五、本通告所使用的图式符号参照《中国海图图式 GB12319-1998》绘制。

六、本通告所使用的计量单位为国际标准计量单位,并用符号和英文字母代替汉字:度($^{\circ}$)、分($'$)、秒($''$)、海里(M)、千米(km)、米(m)。

航行公告

一、出版物信息

1、新版港口航道图

序号	图号	图名	比例尺	出版日期	备注
1	34168	芝罘湾港区	1:10000	2012年8月第2版	
2	61001	南麂列岛至福宁湾	1:120000	2012年8月第1版	
3	92001	北海港至东兴港	1:150000	2012年8月第1版	
4	93102	防城港	1:15000	2012年8月第3版	

2、作废港口航道图

序号	图号	图名	比例尺	出版日期	备注
1	34168	芝罘湾港区	1:10000	2012年3月第1版	
2	61001	南麂列岛至福宁湾	1:120000	2008年10月第1版	
3	92001	北海港至防城港	1:120000	2007年10月第1版	
4	93102	防城港	1:15000	2011年6月第2版	

二、通航信息

1、关于南海北部钻井作业的通告

自2012年9月8日至2013年1月31日,“海洋石油981”钻井平台在以下十二点连线范围水域内进行钻井作业:

- (1)19°58'00"N、115°22'15"E
- (2)19°58'00"N、115°26'30"E
- (3)19°57'30"N、115°26'30"E
- (4)19°57'30"N、115°28'45"E
- (5)19°56'45"N、115°28'45"E
- (6)19°56'45"N、115°30'30"E
- (7)19°54'15"N、115°30'30"E

(8)19°54'15"N、115°26'45"E

(9)19°52'45"N、115°26'45"E

(10)19°52'45"N、115°25'00"E

(11)19°53'30"N、115°25'00"E

(12)19°53'30"N、115°22'15"E

钻井平台按规定显示信号;过往船舶应加强瞭望,远离作业水域 1M 通过,以策安全。

资料来源 粤航警(2012)0276 号

2、关于南海北部海洋地质数据采集作业的通告

自 2012 年 9 月 1 日至 11 月 30 日, M/V EM LEADER 轮在南海北部,即以下十四点连线水域范围内进行海洋地质数据采集作业:

(1)19°56'00"N、114°22'00"E

(2)19°56'00"N、114°34'00"E

(3)19°41'00"N、114°34'00"E

(4)19°41'00"N、114°50'00"E

(5)19°46'00"N、114°50'00"E

(6)19°47'00"N、115°03'00"E

(7)19°46'00"N、115°03'00"E

(8)19°47'00"N、115°12'00"E

(9)19°24'00"N、115°12'00"E

(10)19°24'00"N、115°02'00"E

(11)19°12'00"N、115°02'00"E

(12)19°12'00"N、114°40'00"E

(13)19°24'00"N、114°40'00"E

(14)19°24'00"N、114°22'00"E

作业船舶按规定显示信号;过往船舶应加强瞭望,远离作业水域 2M 通过,以策安全。

资料来源 粤航警(2012)0270 号

索 引

1、地理区域索引

渤海	天津港	(1214)、(1215)、(1216)、(1217)
黄海	烟台港	(1227)
	青岛港	(1228)
	连云港港	(1229)
东海	长江口	(1230)
	杭州湾	(1218)、(1231)、(1232)
	舟山群岛	(1233)、(1234)、(1235)、(1236)
	台州湾	(1219)、(1237)
南海	担杆岛东方	(1238)
	北津港	(1220)、(1221)
	湛江港	(1222)
	雷州半岛	(1223)
	珠江口	(1239)
	广州港	(1240)
	海南岛西南侧	(1241)
北部湾	钦州港	(1224)、(1225)、(1226)

2、关系图幅索引

图 号	改正通告项号	临时通告项号
23101	1214、1215、1216、1217	
24101	1214、1215、1217	
34161		1227
36123		1228
41101		1229
41112		1229
44132		1230
44173		1230
44174		1230
50611		1237
51001	1218	1231
52001		1232、1234、1235
52132		1233
53001		1235
53132		1236
54232	1219	
80820		1238
81002	1220	
84001		1238
84213		1239
84214		1239
84216		1240
84220		1239
84226		1239
84235		1240
86101	1220、1221	
87001	1222	
88001	1223	
88402	1223	
92101	1224、1225、1226	
92102	1225、1226	
92103	1224、1226	
01103	1223	
00504		1241
00602		1241
3314	1220	

改正通告

1214.渤海 天津港 大港港区——设置灯桩

下列位置处加绘灯桩:

名称	位置	内容
(1)大港通用泊位西灯桩	38°45'36".4N、117°35'22".5E	★等明暗 2s14m4M
(2)大港工作船码头灯桩	38°45'43".1N、117°35'02".3E	★等明暗 4s14m4M

图 号 23101〔2012-794〕 24101〔2012-983〕

资料来源 津标通字(2012)028 号

1215.渤海 天津港 大港港区——设置灯浮标

下列位置处加绘灯浮标:

名称	位置	内容
(1)大港 181 号灯浮	38°45'51".6N、117°35'23".6E	(181) 闪(2)绿 6s
(2)大港 182 号灯浮	38°45'43".6N、117°35'20".8E	(182) 甚快(3)5s
(3)大港 183 号灯浮	38°45'46".6N、117°35'05".3E	(183) 甚快(6)+长闪 10s

图 号 23101(1)〔2012-1214〕 24101〔2012-1214〕

资料来源 津标通字(2012)028 号

1216.渤海 天津港 大港港区——灯浮标变更

38°45'41".7N、117°35'47".6E 处的大港 179 号灯浮移位至 38°45'44".9N、117°35'54".7E 处, 其它不变。

图 号 23101(图上不改)〔2012-1215〕

资料来源 津标通字(2012)028 号

1217.渤海 天津港 大港港区——撤除灯桩

删除 38°45'30".6N、117°35'49".2E 处的大港建材码头西灯桩。

图 号 23101〔2012-1216〕 24101〔2012-1215〕

资料来源 津标通字(2012)028 号

1218.东海 杭州湾 漕泾西航道——加绘灯桩

在 30°45'56".2N、121°26'16".1E 位置处加绘老虎岩丁坝南灯桩,内容:“ 莫(P)黄 15s ”。

图 号 51001〔2012-1103〕

资料来源 沪航标字(2012)064 号

1219.东海 台州湾——设置灯桩

在下列位置处设置灯桩:





名称	位置	内容
(1)大竹桥 7 号灯桩	28°43'01".1N、121°43'06".4E	(大竹桥 7)  闪绿 4s7.7m4M(同闪)
(2)大竹桥 8 号灯桩	28°43'00".4N、121°43'11".6E	(8)  闪红 4s7.7m4M(同闪)
(3)大竹桥 9 号灯桩	28°43'02".3N、121°43'06".6E	(9)  闪绿 4s7.7m4M(同闪)
(4)大竹桥 10 号灯桩	28°43'01".4N、121°43'11".7E	(10)  闪红 4s7.7m4M(同闪)

图 号 54232(1、2)[2012-1063]

资料来源 沪航标字(2012)064 号

1220.南海 北津港——灯浮标移位

下列位置的灯浮标移位,其它不变:

名称	原位置	新位置
(1)北津港 1 号灯浮	21°45'27".2N、112°04'59".4E	21°44'53".7N、112°04'08".1E
(2)北津港 2 号灯浮	21°45'30".4N、112°04'18".9E	21°45'18".8N、112°03'58".9E

图 号 81002(1)[2012-1035] 86101(1)[2012-998] 3314(1)[2012-1111]

资料来源 航海通告 2012-(36)-1385

1221.南海 北津港——灯浮标变更


21°45'39".4N、112°04'04".9E 处的北津港 3 号灯浮移位至 21°45'47".3N、112°03'57".6E 处, 并将内容改为“(3)  闪红 4s”。

图 号 86101[2012-1220](图上不改)

资料来源 航海通告 2012-(36)-1385

1222.南海 湛江港 硃洲岛——设置灯桩

在 20°52'10".5N、110°36'04".6E 处加绘“★快 12m4M”。

图 号 87001[2012-]

资料来源 粤海事标字(2012)099 号

1223.南海 雷州半岛 三塘角——设置灯桩

在 20°14'45".1N、110°11'13".0E 处加绘“★快 10m4M”。

图 号 01103[2012-775] 88001[2012-775] 88402[2012-775]

资料来源 粤海事标字(2012)099 号

1224.北部湾 钦州港——灯浮标移位

21°37'40".3N、108°35'07".6E 处的钦州港 W14 号灯浮移位至 21°37'40".3N、108°35'09".8E 处,其它不变。

图 号 92101[2012-1151] 92103[2012-499]

资料来源 粤海事标字(2012)098 号

1225.北部湾 钦州港——设置雷达应答器

在 21°33'46".5N、108°35'08".2E 处的钦州港 W8 号灯浮上加绘“○_{雷康(X)}”。

图 号 92101[2012-1224] 92102[2012-498]

资料来源 粤海事标字(2012)098 号

1226.北部湾 钦州港 东航道——设置灯浮标

在下列位置加绘灯浮标:



名称	位置	内容
(1)钦州港东航道 10-1 号灯浮	21°33'37".0N、108°38'13".0E	(10-1)  闪(2)红 6s3M
(2)钦州港东航道 21-1 号灯浮	21°38'11".0N、108°39'56".0E	(21-1)  闪(3)绿 10s3M

图 号 92101[2012-1225] 92102(1)[2012-1225] 92103(2)[2012-1224]

资料来源 粤海事标字(2012)098 号

临时通告

1227. 黄海 烟台港——防波堤改造工程(临)

自 2012 年 8 月 28 日至 2013 年 2 月 28 日,在以下几点连线水域范围内进行烟台港西港区防波堤加固改造工程船舶桩基作业:

(1)37°43'25".0N、121°03'45".0E

(2)37°43'16".0N、121°03'45".0E

(3)37°43'16".0N、121°05'30".0E

(4)37°43'25".0N、121°05'30".0E

施工船按规定显示信号,并保持 VHF16 频道守听。

图 号 34161

资料来源 烟海事航通(2012)041 号

1228. 黄海 青岛港 浮山所湾——平台及下水坡道维修工程(临)

自 2012 年 9 月 7 日至 2013 年 3 月 26 日,在以下几点连线水域范围内白天进行青岛奥帆中心颁奖平台及下水坡道维修工程施工:

(1)36°03'25".1N、120°23'09".7E

(2)36°03'23".6N、120°23'17".8E

(3)36°03'27".0N、120°23'22".6E

(4)36°03'23".5N、120°23'22".6E

(5)36°03'15".3N、120°23'17".9E

(6)36°03'15".8N、120°23'15".0E

(7)36°03'19".9N、120°23'15".2E

(8)36°03'22".7N、120°23'07".7E

施工船按规定显示信号,并保持 VHF08、VHF18 频道守听。

图 号 36123

资料来源 青海事航通(2012)015 号

1229. 黄海 连云港港——码头建造(临)

自 2012 年 9 月 5 日至 2013 年 8 月 31 日,在连云港港东西连岛南侧附近,即下列四点连线水域范围内,进行连云港港区海事监管基地工程码头建造施工:

(1)34°45'29".0N、119°26'55".0E

(2)34°45'25".5N、119°27'06".0E

(3)34°45'08".8N、119°26'58".4E

(4)34°45'12".2N、119°26'47".4E

施工船舶按规定显示信号,保持 VHF16、69 频道守听。

图 号 41101 41112

资料来源 云海航(2012)131 号

1230.东海 长江口 长兴岛南岸——采、运、吹砂作业(临)

自 2012 年 9 月 5 日至 2013 年 7 月 10 日,在长兴岛公共货运码头圈围工程,位于长江口长兴岛南岸潘石港西侧、309 号灯浮向北对开约 700 米,即长兴公共货运码头里档,引桥上游约 300 米、下游约 800 米。工程新建顺堤 839.72 米、东侧堤 139.92 米、西侧堤 73.67 米,大堤形成后进行圈内吹填。其圈堤用堤芯砂和吹填砂的采砂区位于下列四点连线范围内:

(1)31°24'42"N、121°50'46"E

(2)31°23'46"N、121°53'49"E

(3)31°23'10"N、121°53'34"E

(4)31°24'06"N、121°50'31"E

即长江口北港 513 灯浮北侧、407 灯浮东侧的长约 5.2 公里、宽约 1.2 公里的长方形范围内水域。

作业船舶按规定悬挂作业信号,锚泊作业时白天在锚缆入水方向显示明显标志、夜间灯光照射。所有参加施工船舶(包括运砂、运石船舶)应正常开启 AIS。运砂、运石船舶严禁超载,运石船穿越航道时,不得抢越直航船船头,并避开水上交通高峰时段。作业船加强值班、瞭望与 VHF06 频道值守、联络。风力大于 6 级、能见度小于 1000 米时,作业暂停。

图 号 44132 44173 44174

资料来源 沪海航(2012)191 号

1231.东海 杭州湾 漕泾东航道——设置灯浮标(临)

在下列位置处设置临时灯浮标:

名称	位置	内容
(1)嵎风临 1 号灯浮标	30°40'29".9N、121°50'24".7E	(嵎风临 1) 莫(0)黄 12s(同闪)
(2)嵎风临 2 号灯浮标	30°39'38".6N、121°50'34".6E	(临 2) 莫(0)黄 12s(同闪)
(3)嵎风临 3 号灯浮标	30°39'30".1N、121°49'35".3E	(临 3) 莫(0)黄 12s(同闪)
(4)嵎风临 4 号灯浮标	30°40'21".4N、121°49'25".4E	(临 4) 莫(0)黄 12s(同闪)

图 号 51001

资料来源 沪航标字(2012)064 号

1232.东海 杭州湾 洋山港——设置灯浮标(临)

在下列位置处设置临时灯浮标:

名称	位置	内容
----	----	----

(1)嵎风临 5 号灯浮标	30°44'12".7N、122°09'05".3E	(嵎风临 5)莫(0)黄 15s(同闪)
(2)嵎风临 6 号灯浮标	30°43'21".9N、122°09'17".6E	(临 6)莫(0)黄 15s(同闪)
(3)嵎风临 7 号灯浮标	30°43'11".3N、122°08'18".7E	(临 7)莫(0)黄 15s(同闪)
(4)嵎风临 8 号灯浮标	30°44'02".1N、122°08'06".4E	(临 8)莫(0)黄 15s(同闪)

图 号 52001

资料来源 沪航标字(2012)064 号

1233.东海 舟山群岛 小衢山南侧——地质勘探作业(临)

自 2012 年 9 月 5 日至 10 月 31 日,在舟山海区小衢山南侧附近,即下列四点连线水域范围内进行地质勘探作业:

- (1)30°30'46"N、122°15'26"E
- (2)30°30'41"N、122°16'00"E
- (3)30°30'44"N、122°16'01"E
- (4)30°30'49"N、122°15'26"E

施工船舶按规定显示信号,保持 VHF16 频道守听。作业水域内禁止无关船舶进入。航经船舶应加强瞭望并距施工水域 150 米外缓速通过。

图 号 52132

资料来源 舟海航(2012)144 号

1234.东海 舟山群岛 衢山岛西侧——疏浚作业(临)

自 2012 年 9 月 7 日至 12 月 30 日,在舟山海区衢山岛西侧附近水域,即下列四点连线水域范围内进行岱山县大衢渔港防波堤工程施工水域疏浚作业:

- (1)30°27'16".6N、122°16'27".8E
- (2)30°28'04".0N、122°16'30".7E
- (3)30°27'57".4N、122°16'02".6E
- (4)30°27'15".3N、122°16'15".9E

施工船舶按规定显示信号,保持 VHF16 频道守听。作业水域内禁止无关船舶进入。航经船舶应加强瞭望并距施工水域 100 米外缓速通过。

图 号 52001

资料来源 舟海航(2012)138 号

1235.东海 舟山群岛 大长涂山东北侧——管道维修(临)

自 2012 年 9 月 8 日至 12 月 31 日,在舟山海区大长涂山东北附近水域,即以 30°18'57"N、122°28'05"E 为圆心,1 海里为半径的水域范围内进行东海平湖油气海底输油管道应急抢修施工。

施工船舶按规定显示信号,保持 VHF16 频道守听。作业水域内禁止无关船舶进入。航经船舶应服从现场警戒船舶的指挥。

图 号 52001 53001

资料来源 舟海航(2012)152 号

1236.东海 舟山群岛 外钓山南侧——码头沉桩作业(临)

自 2012 年 9 月 6 日至 2013 年 10 月 30 日,在舟山海区外钓山南侧附近水域,即下列四点连线水域范围内进行舟山外钓山光汇油品码头沉桩作业:

(1)30°03′07″N、121°57′34″E

(2)30°02′58″N、121°57′28″E

(3)30°02′38″N、121°58′15″E

(4)30°02′50″N、121°58′24″E

施工船舶按规定显示信号,保持 VHF16 频道守听。作业水域内禁止无关船舶进入。航经船舶应加强瞭望并距施工水域 100 米外缓速通过。

图 号 53132

资料来源 舟海航(2012)145 号

1237.东海 台州湾 东片涂——码头施工(临)

自 2012 年 9 月 10 日至 2013 年 8 月 31 日,在台州温岭沿海附近水域,即下列四点连线水域范围内进行温岭市龙门港振威贸易有限公司 1000 吨级码头工程施工:

(1)28°24′46″N、121°39′27″E

(2)28°24′48″N、121°39′31″E

(3)28°24′41″N、121°39′33″E

(4)28°24′40″N、121°39′29″E

施工船舶按规定显示信号,保持 VHF16 频道守听。过往船舶应加强瞭望,谨慎驾驶。

图 号 50611

资料来源 台海航(2012)046 号

1238.南海 担杆岛东方——工程施工(临)

自 2012 年 9 月 7 日至 11 月 1 日,在以下两个区域内,进行海洋气象浮标维修工程施工:

区域一:

(1)22°06′03″N、114°21′45″E

(2)22°05′39″N、114°23′24″E

(3)22°04′27″N、114°22′39″E

区域二:

(1)22°05′35″N、114°29′53″E

(2)22°05′35″N、114°31′28″E

(3)22°06′35″N、114°31′28″E

(4)22°06′35″N、114°29′53″E

航经附近的船舶应加强瞭望,谨慎驾驶,以策安全。

图 号 80820 84001

资料来源 粤航警(2012)0274 号

1239.南海 珠江口 矾石水道附近——采沙作业(临)

自2012年9月10日至2012年12月31日,在珠江口矾石水域,即以下四点连线范围内进行采沙作业:

(1)22°31′48″.1N、113°47′16″.0E

(2)22°31′39″.3N、113°46′58″.1E

(3)22°31′18″.6N、113°47′11″.2E


(4)22°31′27″.3N、113°47′28″.6E

施工船舶均按规定显示信号,并保持VHF16频道守听;航经附近的船舶应加强瞭望,注意避让。联系电话:13929229969或13925821128。

图 号 84213 84214 84220 84226

资料来源 深海事航字(2012)123 号

1240.南海 广州港 莲花山航道——灯船暂停工作(临)

22°56′40″.0N、113°32′41″.5E处的莲花山灯船被撞侧翻,暂停工作。灯船上雷达应答器、显示牌及水文信息均暂停播发,同时,在原灯船位置上投放莲花山灯船临时灯浮,内容为“AIS 闪红 4s3M”。

备注:AIS 显示名称:LIAN HUA SHAN MMSI:999413032

图 号 84216 84235

资料来源 粤航警(2012)0271 号

1241.南海 海南岛西南侧——工程施工(临)

自2012年8月28日至11月28日,在海南岛西南方,即以下两点连线两侧各250米水域范围内,进行海南东方海管悬空段填埋处理工程:

(1)18°48′16″N、108°10′26″E

(2)18°57′49″N、108°29′55″E

施工船舶按规定显示信号,并保持VHF08频道守听;航经施工水域及附近的船舶应加强瞭望,谨慎驾驶,以策安全。

图 号 00504 00602

资料来源 八所海通(2012)009 号

本月失效的临时通告清单:

(1)渤海

383/2012	老铁山水道	地震勘探作业(至 2012 年 9 月 30 日止)
462/2012	天津港	码头工程(至 2012 年 9 月 21 日止)
524/2012	天津港	泊位工程(至 2012 年 9 月 21 日止)
655/2012	黄骅港	围堰工程(至 2012 年 9 月 14 日止)
951/2012	老铁山水道	测量作业(至 2012 年 9 月 10 日止)

(2)黄海

955/2011	双洋港口东方	设置灯浮标(NY 海洋气象 6 号,延期至 2012 年 6 月 30 日)(已漂失)
159/2012	双洋港口东方	灯浮标漂失(NY 海洋气象 6 号)
581/2012	连云港港	疏浚施工(至 2012 年 9 月 20 日止)
724/2012	青岛港	沉船打捞(至 2012 年 9 月 30 日止)
726/2012	盐城港	码头施工(至 2012 年 9 月 19 日止)
780/2012	黄海南部	地震勘探作业(至 2012 年 9 月 30 日止)
851/2012	黄海东南部	地质勘探(至 2012 年 9 月 30 日止)
936/2012	烟台港	码头建设(至 2012 年 9 月 30 日止)
938/2012	洋口港	码头工程(至 2012 年 9 月 7 日止)
957/2012	山东半岛	码头及防波堤工程(至 2012 年 9 月 30 日止)

(3)东海

629/2011	宁波港	海底钢管敷设(至 2012 年 9 月 5 日止)
782/2011	福州港	码头工程施工(至 2012 年 9 月 4 日止)
859/2011	舟山群岛	引水工程(至 2012 年 9 月 2 日止)
1062/2011	台州港	码头施工(至 2012 年 9 月 28 日止)
1134/2011	飞云江口	吹填工程作业(至 2012 年 9 月 24 日止)
348/2012	奉化江	拆除工程(至 2012 年 9 月 30 日止)
396/2012	舟山群岛	大桥建造施工(至 2012 年 9 月 1 日止)
470/2012	厦门港	炸礁作业(至 2012 年 9 月 20 日止)
471/2012	厦门港	航道扩建工程(至 2012 年 9 月 29 日止)
533/2012	龙门港	航道工程(至 2012 年 9 月 30 日止)
535/2012	温州港	航道封航(至 9 月 30 日 17:00)
541/2012	福州港	泊位工程(至 2012 年 9 月 30 日止)
560/2012	台州湾南部	码头工程(至 2012 年 9 月 15 日止)
584/2012	舟山群岛	吹填作业(至 2012 年 9 月 15 日止)

664/2012	温州港	工程施工(至 2012 年 9 月 30 日止)
753/2012	长江口	采砂作业(至 2012 年 9 月 30 日止)
754/2012	舟山群岛	炸、清礁作业(至 2012 年 9 月 30 日止)
757/2012	温州港	码头工程(至 2012 年 9 月 30 日止)
783/2012	舟山群岛	码头工程(至 2012 年 9 月 15 日止)
790/2012	厦门港	码头工程(至 2012 年 9 月 30 日止)
858/2012	舟山群岛	水上作业(至 2012 年 9 月 30 日止)
900/2012	福州港	炸礁作业(至 2012 年 9 月 10 日止)
903/2012	厦门港	炸礁作业(至 2012 年 9 月 30 日止)
942/2012	舟山群岛	沉桩安装作业(至 2012 年 9 月 15 日止)

(4)南海

119/2011	深圳港	工程施工(至 2012 年 9 月 30 日止)
882/2011	甲子角东方	设置应急沉船示位标
913/2011	深圳港	疏浚施工(至 2012 年 9 月 14 日止)
915/2011	珠江口	采沙作业(至 2012 年 9 月 19 日止)
163/2012	珠江口	工程施工(至 2012 年 9 月 30 日止)
231/2012	珠江口	设置 AIS 虚拟航标(JIANG XIA JIN)
232/2012	珠江口	设置应急沉船示位标(1 号灯浮、2 号灯浮)
411/2012	琼州海峡	地质勘探作业(至 2012 年 9 月 12 日止)
592/2012	海南岛	勘察作业(至 2012 年 9 月 30 日止)
792/2012	湛江港	疏浚施工(至 2012 年 9 月 27 日止)
809/2012	珠江口	采沙作业(至 2012 年 9 月 30 日止)
810/2012	珠江口	采沙作业(至 2012 年 9 月 17 日止)
811/2012	珠江口	采沙作业(至 2012 年 9 月 19 日止)
870/2012	珠江口	采沙作业(至 2012 年 9 月 30 日止)
872/2012	深圳港	工程施工(至 2012 年 9 月 30 日止)
873/2012	珠江口	采沙作业(至 2012 年 9 月 30 日止)
906/2012	珠江口	疏浚施工(至 2012 年 9 月 20 日止)
907/2012	珠江口	疏浚施工(至 2012 年 9 月 20 日止)
909/2012	珠江口	疏浚施工(至 2012 年 9 月 20 日止)
910/2012	珠江口	采沙作业(至 2012 年 9 月 30 日止)
976/2012	湛江港	敷设海底电缆作业(至 2012 年 9 月 30 日止)
1052/2012	深圳港	水下爆破作业(至 2012 年 9 月 30 日止)
1053/2012	深圳港	疏浚施工(至 2012 年 9 月 20 日止)
1088/2012	珠江口	疏浚施工(至 2012 年 9 月 20 日止)
1089/2012	深圳港	疏浚施工(至 2012 年 9 月 30 日止)

有效临时通告索引

(1)渤海

851/2006	渤海海峡	划定安全区(临)
383/2010	天津港	临时设置灯浮标(防波堤 RT 施工区、新港 L1、L2、L3)
284/2011	天津港	临时设置灯浮标(南港工业区东、南防波堤)
17/2012	大连港	冬季换标(临)
22/2012	黄骅港	冬季换标(临)
60/2012	葫芦岛北港	冬季换标(临)
61/2012	菊花岛港	冬季换标(临)
225/2012	曹妃甸港区	曹妃甸油田临时油轮锚地(自 2012 年 2 月 1 日起)
334/2012	辽东湾	地震勘探作业(至 2012 年 10 月 31 日止)
336/2012	黄骅港	疏浚工程(至 2012 年 12 月 31 日止)
337/2012	黄骅港	吹填工程(至 2012 年 10 月 31 日止)
338/2012	莱州湾	钻井作业(至 2012 年 12 月 31 日止)
339/2012	莱州湾	钻井作业(至 2012 年 12 月 31 日止)
384/2012	洋河口	填海作业(至 2013 年 3 月 8 日止)
463/2012	东营港	地震勘探作业(至 2012 年 11 月 15 日止)
464/2012	东营港	防洪堤工程(至 2012 年 12 月 31 日止)
525/2012	莱州港	航道工程(至 2012 年 12 月 31 日止)
555/2012	长兴岛附近	工程作业(至 2012 年 12 月 30 日止)
576/2012	曹妃甸港	设置测风塔专用标(至 2012 年 12 月 31 日止)
577/2012	天津港	疏浚作业(至 2012 年 10 月 16 日止)
650/2012	天津港	工程作业(至 2012 年 10 月 23 日止)
651/2012	天津港	工程作业(至 2012 年 11 月 3 日止)
652/2012	天津港	工程作业(至 2012 年 11 月 10 日止)
653/2012	唐山港	疏浚作业(至 2012 年 10 月 31 日止)
654/2012	黄骅港	工程作业(至 2012 年 12 月 31 日止)
722/2012	黄骅港	疏浚工程(至 2012 年 12 月 31 日止)
821/2012	丹东港	工程作业(至 2012 年 12 月 25 日止)
842/2012	唐山港	地震采集(至 2012 年 11 月 15 日止)
843/2012	黄骅港	吹填工程(至 2012 年 12 月 31 日止)
894/2012	天津港	地震采集(至 2012 年 12 月 31 日止)
952/2012	秦皇岛港	工程作业(至 2012 年 12 月 30 日止)
953/2012	曹妃甸	油井设置(至 2012 年 12 月 31 日止)
954/2012	曹妃甸港区	疏浚造陆工程(至 2012 年 12 月 31 日止)
955/2012	曹妃甸港区	设置沉箱存放场(至 2012 年 12 月 31 日止)

956/2012	京唐港区	清淤工程(至 2012 年 12 月 31 日止)
1001/2012	天津港	码头工程施工(至 2012 年 12 月 31 日止)
1002/2012	天津港	疏浚工程(至 2012 年 12 月 31 日止)
1036/2012	辽东湾	地震采集工程(至 2012 年 12 月 31 日止)
1037/2012	渤海中部	地震采集工程(至 2012 年 10 月 31 日止)
1038/2012	天津港	泊位工程(至 2012 年 12 月 31 日止)
1076/2012	绥中港	码头工程(至 2012 年 10 月 30 日止)
1077/2012	秦皇岛港	疏浚工程(至 2012 年 12 月 31 日止)
1078/2012	天津港	港池整治工程(至 2012 年 10 月 30 日止)
1079/2012	渤海中部	地震采集工程(至 2012 年 10 月 31 日止)
1113/2012	锦州港	疏浚工程(至 2012 年 12 月 31 日止)
1114/2012	锦州港	码头工程(至 2012 年 12 月 31 日止)
1116/2012	辽东半岛	沉箱拖带(至 2012 年 10 月 10 日止)
1152/2012	辽东湾	平台安装工程(至 2012 年 12 月 31 日止)
1153/2012	辽东湾	平台安装工程(至 2012 年 12 月 31 日止)
1154/2012	辽东湾	平台安装工程(至 2012 年 12 月 31 日止)
1155/2012	辽东湾	管线敷设工程(至 2012 年 12 月 31 日止)
1156/2012	辽东湾	管线敷设工程(至 2012 年 12 月 31 日止)
1157/2012	辽东湾	管线敷设工程(至 2012 年 12 月 31 日止)
1158/2012	辽东湾	管线敷设工程(至 2012 年 12 月 31 日止)
1159/2012	辽东湾	管线敷设工程(至 2012 年 12 月 31 日止)
1200/2012	葫芦岛港	工程作业(至 2012 年 12 月 30 日止)
1201/2012	秦皇岛港	疏浚工程(至 2012 年 12 月 31 日止)
1202/2012	黄骅港	疏浚工程(至 2012 年 12 月 31 日止)

(2) 黄海

99/2002	青岛港	设置灯浮标(临 2)
391/2008	青岛港	划定引航员登轮点(临)
70/2010	日照港	设置临时航道锚地
500/2010	连云港港	灯浮标临时移位(103 号)
501/2010	连云港港	划定临时航道(老港区临时航道)
502/2010	江苏沿海	新建测风塔(临)
553/2010	大连港附近	存在沉船(盛洲 5 号、上源 9 号)
582/2010	烟台港	设置灯桩(西港区液体化工码头临时灯桩)
1183/2010	江苏沿海	设置虚拟航标(信成 823 沉、德龙沉、先锋海 1 沉)
21/2011	江苏沿海	临时灯浮标移位(沉 79、80 号)
46/2011	江苏沿海	灯桩暂停发光(遥望港左)

285/2011	连云港港	临时撤除灯浮标(40号)
286/2011	连云港港	设置 AIS 虚拟航标(连云港 40 号)
628/2011	江苏沿海	设置 AIS 虚拟航标(苏启渔 04827 沉)
819/2011	射阳河口	设置灯浮(云沉 12 号、13 号)
820/2011	射阳河口	灯浮变更(射阳港 T4 号)
836/2011	射阳河口	设置虚拟航标(苏射渔 01336 沉、苏连海 668 沉 AIS 虚拟航标)
1087/2011	江苏沿海	设置虚拟航标(苏启渔 02559 沉[已移位])
1128/2011	江苏沿海	虚拟航标移位(苏启渔 02559 沉)
67/2012	江苏沿海	设置灯浮标(洋沉 5 号、6 号)
95/2012	连云港港	灯浮标移位(连云港港主航道 24 号)
341/2012	日照港	码头工程(至 2012 年 10 月 10 日止)
386/2012	南长山岛至北长山岛	大桥建造施工(至 2012 年 12 月 31 日止)
461/2012	大连港	工程作业(至 2012 年 11 月 30 日止)
465/2012	日照港	疏浚作业(至 2012 年 12 月 20 日止)
503/2012	连云港港	码头建造(至 2012 年 10 月 6 日止)
504/2012	连云港港	临时撤除灯浮标(43 号灯浮标)
505/2012	连云港港	临时新设灯浮标(43-1 号灯浮标)
506/2012	连云港港	临时新设 AIS 虚拟航标(43 号)
528/2012	日照港	疏浚工程(至 2012 年 12 月 20 日止)
656/2012	烟台港西港区	疏浚作业(至 2012 年 12 月 31 日止)
657/2012	烟台港西港区	扫测作业(至 2012 年 11 月 30 日止)
689/2012	连云港港	码头施工(至 2012 年 11 月 6 日止)
690/2012	连云港港	疏浚施工(至 2012 年 11 月 6 日止)
723/2012	青岛港	工程施工(至 2012 年 11 月 28 日止)
750/2012	连云港港	临时撤除灯浮标(20、22、24、30、32、34 号)
751/2012	连云港港	临时新设灯浮标(20-1、22-1、24-1、30-1、32-1、34-1 号)
752/2012	连云港港	临时新设 AIS 虚拟航标(20、22、24、30、32、34HAO)
803/2012	连云港港	疏浚施工(至 2012 年 10 月 31 日止)
844/2012	烟台港	码头工程(至 2012 年 12 月 31 日止)
845/2012	烟台港	防波堤建造(至 2013 年 1 月 20 日止)
846/2012	烟台港	工程施工(绿潮拦截围网)
847/2012	青岛港	疏浚施工(至 2012 年 12 月 31 日止)
848/2012	青岛港	防波堤建造(至 2012 年 12 月 11 日止)
849/2012	日照港	防波堤建造(至 2012 年 12 月 30 日止)
853/2012	连云港港	疏浚作业(至 2012 年 12 月 31 日止)
854/2012	盐城港	码头建造施工(至 2012 年 10 月 12 日止)
895/2012	威海港	工程作业(至 2012 年 10 月 3 日止)

896/2012	石岛港	划定临时航道(石岛新港临时航道)
897/2012	连云港港	灯桩暂停发光(竹岛、西连岛堤头、八码头北端、烧香河口右、烧香河口左灯桩)
934/2012	烟台港	吹填工程(至 2012 年 12 月 31 日止)
935/2012	烟台港	疏浚工程(至 2012 年 12 月 5 日止)
937/2012	烟台港	地震采集工程(至 2012 年 12 月 31 日止)
958/2012	威海港	爆破及打捞工程(至 2012 年 10 月 31 日止)
959/2012	青岛港	工程作业(至 2012 年 10 月 28 日止)
960/2012	日照港	疏浚工程(至 2012 年 12 月 31 日止)
961/2012	连云港港	卸沙作业(至 2012 年 12 月 31 日止)
962/2012	盐城港	导堤建造及疏浚施工(至 2012 年 12 月 31 日止)
1003/2012	威海港	防波堤工程施工(至 2012 年 10 月 28 日止)
1004/2012	连云港港	疏浚工程(至 2012 年 12 月 31 日止)
1039/2012	鸭绿江	设置航标(L01~L13 临时性航标)
1040/2012	大连港	疏浚工程(至 2012 年 12 月 31 日止)
1041/2012	日照港	泊位工程(至 2013 年 3 月 1 日止)
1043/2012	连云港港	灯桩撤除(埭子口左灯桩)
1080/2012	蓬莱港	码头建设工程(至 2012 年 12 月 31 日止)
1081/2012	烟台港	整治工程(至 2013 年 1 月 31 日止)
1082/2012	威海港	航道扩建工程(至 2012 年 11 月 6 日止)
1083/2012	灌河口	码头建造施工(至 2012 年 12 月 5 日止)
1084/2012	废黄河口	撤除灯桩(翻身河口右灯桩)
1085/2012	废黄河口	实弹射击(至 2012 年 11 月 25 日止)
1115/2012	大连港	疏浚工程(至 2012 年 12 月 31 日止)
1117/2012	连云港港	灯桩暂停发光(烧香河口右、左灯桩)
1160/2012	连云港港	疏浚施工(至 2012 年 12 月 31 日止)
1161/2012	大丰港	码头工程(至 2012 年 10 月 31 日止)
1203/2012	威海港	疏浚工程(至 2012 年 10 月 31 日止)
1204/2012	威海港	码头工程(至 2012 年 10 月 31 日止)
1205/2012	威海港	工程作业(至 2012 年 11 月 23 日止)
1206/2012	大丰港	灯桩暂停发光(大丰灯桩)
1227/2012	烟台港	防波堤改造工程(至 2013 年 2 月 28 日止)
1228/2012	青岛港	平台及下水坡道维修工程(至 2013 年 3 月 26 日止)
1229/2012	连云港港	码头建造(至 2013 年 8 月 31 日止)

(3)东海

117/1997	长江口	临时设置灯浮标(沉 12〔沉 11 已撤除、沉 10、沉 13 已更名〕)
----------	-----	---------------------------------------

104/2002	杭州湾	临时设置灯浮标(沉 31)
304/2002	厦门港	临时设置系船浮筒(A、B)
91/2003	杭州湾	临时设置灯浮标(沉 39 号[37 号、38 号已撤除])
322/2003	舟山	系船浮筒变更(海警 1、海警 2)
22/2004	长江口	划定锚地([分流咀已撤除]、北导堤南、南导堤北疏浚船 A、B)
148/2004	长江口	划定临时抛泥区(9 号临时抛泥区)
152/2004	宁波港	临时设置灯桩([金桩 1、金桩 2 已撤除]金桩 3)
644/2004	长江口	临时设置灯浮标(W34)
131/2005	大戢洋	临时设置灯浮标(W35、W36)
466/2006	温州港	临时设置灯桩(瓯标 2、[1、3 已撤除])
487/2006	长江口	临时设置灯浮标(原 1[已撤除]、原 2[已移位])
542/2006	厦门港	灯浮标临时移位(35、39)
738/2006	浙江沿海	设置临时灯浮标(牛鼻山沉 1)
852/2006	长江口	临时设置灯浮标(W41)
106/2007	浙江沿海	临时设置灯浮标(金塘沉 2、沉 3 号)
354/2007	杭州湾	存在沉船(2 艘)
389/2007	长江口	临时设置灯浮标(沉 109、沉 110 号)
400/2007	福建沿海	临时设置灯桩(嵩屿港区码头堤头)
543/2007	舟山群岛	划定临时锚地(台州港)
547/2007	福建沿海	临时设置灯浮标(公铁大桥临 1、2 号)
583/2007	福建沿海	临时设置灯桩(施 1~8 号)
584/2007	福建沿海	临时设置灯浮标(集美大桥临 1~6 号[已变更])
712/2007	福建沿海	临时设置灯浮标(沉 10、11[已移位]、12 号)
751/2007	福建沿海	临时设置灯浮标改变灯质(集美大桥临 1~6 号)
876/2007	浙江沿海	临时设置灯浮标(岱山沉 1)
877/2007	舟山群岛	临时设置灯浮标(岱山沉 2、岱山沉 3)
941/2007	长江口	临时设置灯浮标(沉 2 号、沉 3 号)
997/2007	浙江沿海	临时设置灯浮标(黄岙 1~3 号)
1077/2007	舟山群岛	临时设置灯浮标(大桥 1、2 号)
1079/2007	浙江沿海	临时设置系船浮筒(缉私 1、2 号)
87/2008	福建沿海	临时灯浮标移位(闽江口沉 11 号)
170/2008	舟山群岛	临时设置灯浮标(鱼山沉 1~3 号[渔山沉 3 号已撤除])
280/2008	长江口	临时设置灯浮标(W19、W20 号)
281/2008	长江口	设置虚拟航标(金朋沉)
436/2008	浙江沿海	设置虚拟航标(新杭州沉)
441/2008	福建沿海	设置虚拟航标(南泰 17 沉)
463/2008	长江口	临时灯浮标移位(长警 5 号[已撤除]、原 2 号)

496/2008	舟山群岛	临时设置灯浮标(沉4、沉5号)
693/2008	长江口	临时设置灯浮标(W51号)
694/2008	长江口	设置虚拟航标(吉利来866沉)
1063/2008	长江口	临时设置灯浮标(沉4、沉5号)
1125/2008	杭州湾	设置临时灯浮标(B3A、B3B、B3C、B3D号)
1160/2008	浙江沿海	设置虚拟航标(HELIOS 3 CHEN)
1218/2008	福建沿海	临时设置灯浮标(北警1~8号、M1-1~M1-6号)
1364/2008	福建沿海	临时设置灯浮标(储运1号)
1406/2008	长江口	临时设置灯浮标(沉7、沉8号)
1407/2008	长江口	设置虚拟航标(南支沉)
1408/2008	浙江沿海	临时设置灯浮标(老鼠山沉1号)
101/2009	浙江沿海	临时设置灯浮标(江围1~4号)
293/2009	舟山群岛	临时设置灯浮标(徐公岛沉1、2号)
294/2009	舟山群岛	设置虚拟航标(海凌2沉)
727/2009	浙江沿海	临时设置灯浮标(象山港大桥1~8号)
728/2009	浙江沿海	划定临时航道(象山港大桥)
729/2009	浙江沿海	临时设置灯浮标(象山港大桥9~20号,[9号已撤除])
872/2009	浙江沿海	临时设置灯浮标(虾峙沉3、沉4号)
873/2009	浙江沿海	设置虚拟航标(星碧海58沉)
894/2009	福建沿海	航道临时通航(泉州湾深水航道)
924/2009	舟山群岛	设置虚拟航标(浙岱82267沉)
925/2009	福建沿海	设置临时锚地(宁德核电)
927/2009	福建沿海	设置虚拟航标(强宇12沉)
929/2009	福建沿海	临时设置灯浮标(厦漳大桥北警9、10号)
1120/2009	长江口	临时设置灯浮标(沉25、26号)[已移位]
1121/2009	长江口	设置虚拟航标(新运盛8沉)[已移位]
1191/2009	福建沿海	设置临时灯浮标(福宁湾沉1号)
1227/2009	浙江沿海	封航通告(从2009年10月31日起)
1273/2009	舟山群岛	设置虚拟航标(全兴98沉)
1274/2009	浙江沿海	临时设置灯浮标(椒二桥1号、6号[已移位])
1318/2009	舟山群岛	临时设置灯浮标(洋鞍沉1、2号)
1319/2009	浙江沿海	临时设置灯桩(椒二桥临2-5号)
1321/2009	福建沿海	临时设置灯浮标(东玻璃临1-3号[已移位])
1403/2009	福建沿海	临时设置灯浮标(海澳1号)
200/2010	浙江沿海	围垦工程(至2013年12月17日止)
291/2010	飞云江口外	设置虚拟航标(南楼礁)
698/2010	福州港	灯桩暂停发光(牛礁灯桩)

699/2010	福州港	设置灯浮标(牛礁北、牛礁南)
700/2010	福州港	设置虚拟航标(牛礁)
702/2010	泉州湾	灯桩暂停发光(内港 SB 坝头)
723/2010	松下港	灯浮标移位(松下港 6 号)
735/2010	舟山群岛	水域封航(临)
762/2010	福建沿海	设置临时灯浮标(一德码头)
818/2010	海门港	调整灯浮标(椒二桥临 1 号、临 6 号)
857/2010	舟山群岛	设置 AIS 虚拟航标(佛渡 3 号)
889/2010	泉州湾	灯桩熄灭(港心礁)
908/2010	温州港	大桥施工(至 2012 年 12 月 31 日止)
1016/2010	三门湾	设置灯浮标(海洋监测)
1043/2010	海坛岛东方	设置虚拟航标(SHENG JIA 16 沉)
1115/2010	沙埕港	设置 AIS 虚拟航标(闽宁德货 0138)
1165/2010	牛鼻山水道	临时设置灯浮标(牛鼻山沉 6、7 号)
1166/2010	牛鼻山水道	设置虚拟航标(浙临海货 2018 沉)
1188/2010	沙埕港	设置灯浮标(冬瓜屿沉 1、2 号)
1220/2010	舟山群岛	划定锚地(衢山临时锚地)
1227/2010	洞头列岛	围涂工程(至 2013 年 5 月 11 日止)
25/2011	舟山群岛	设置虚拟航标(ZHU JIA JIAN DONG (朱家尖东))[已移位]
26/2011	洞头列岛	设置灯浮标(鹿西沉 1、2 号)
27/2011	洞头列岛	设置灯浮标(JIN YU CHEN(金鱼沉))
59/2011	闽江口附近	设置虚拟航标(HUNG CUONG 168 沉)[已移位]
113/2011	舟山群岛	虚拟航标移位(朱家尖东)
137/2011	温州港	设置灯浮标(跨江大桥 1、2、7-12 号)
165/2011	乐清湾	堤坝工程作业(至 2012 年 12 月 30 日止)
169/2011	长江口	设置灯浮标(W58、W59、W60 号)
173/2011	福州港	虚拟航标移位(HUNG CUONG 168 沉)
174/2011	福州港	设置灯浮标(闽江口南沉 1、2 号)
175/2011	海坛海峡	水上警戒(至 2013 年 2 月 28 日止)
288/2011	长江口	临时灯浮标移位(沉 25、26 号)
289/2011	长江口	虚拟航标移位(新运盛 8 沉)
296/2011	福州港	临时设置灯浮标(LQ1-LQ6)
323/2011	舟山群岛	临时设置灯浮标(W63、W64 号)
324/2011	舟山群岛	设置虚拟航标(浙普 01117 沉)
380/2011	厦门港	临时封航(至 2012 年 12 月 31 日止)
422/2011	杭州湾	临时设置灯浮标(风电 11、12 号)
506/2011	长江口	临时设置虚拟航标(邦宏 96 沉)

507/2011	长江口	临时设置灯浮标(W67、W68号)
514/2011	洞头列岛	临时设置灯桩(航洞临1、2号)
536/2011	舟山群岛	大桥建造(至2012年10月31日止)
549/2011	舟山群岛	临时设置虚拟航标(小峙山沉)
550/2011	舟山群岛	临时设置灯浮标(小峙山沉1、沉2号)
553/2011	三门湾	桥涵标临时移位(健跳大桥1号、2号、3号、4号)
579/2011	乐清湾	桥梁建设(至2013年5月31日止)
616/2011	宁波港	设置灯桩(大榭二桥临1-4号)
619/2011	厦门港	设置灯浮标(大嶝码头)
652/2011	温州港	大桥施工(至2013年12月31日止)
700/2011	温州湾	临时设置灯浮标(ZW1号、ZW2号、ZW3号、ZW4号、ZW5号)
732/2011	舟山群岛	码头建造施工(至2012年11月23日止)
734/2011	湄洲湾	泊位工程(至2014年1月17日止)
990/2011	温州港	围垦工程(至2013年8月30日止)
1023/2011	玉环岛东侧	临时设置灯浮标(玉环测风塔5-8号)
1024/2011	湄洲湾	码头工程(至2013年2月2日止)
1042/2011	长江口	设置虚拟航标(国良138沉)
1043/2011	长江口	临时设置灯浮标(W75、W76号)
1046/2011	宁波港	泊位建造工程(至2012年11月16日止)
1060/2011	洞头洋	设置虚拟航标(骏旺18沉)
1061/2011	洞头洋	设置灯浮标(虎头屿沉3号、4号)
1088/2011	长江口	围堤工程(至2013年5月31日止)
1103/2011	舟山群岛	防波堤建造(至2012年12月31日止)
1106/2011	舟山群岛	填海作业(至2013年8月15日止)
1107/2011	舟山群岛	码头建造施工(至2012年12月31日止)
1108/2011	舟山群岛	码头建造施工(至2012年12月31日止)
1109/2011	温州港	划定临时航道(自2011年3月12日起)
1110/2011	温州港	围涂工程(至2012年12月31日止)
1129/2011	舟山群岛	防波堤建造(至2014年10月14日止)
1132/2011	浙江沿海	设置灯浮标(邮轮码头临1号、2号)
1135/2011	飞云江口	促淤作业(至2013年3月30日止)
1136/2011	虎头屿附近	设置虚拟航标(虎头沉)
1138/2011	福建沿海	设置虚拟航标(金山岭沉)
27/2012	宁波港	疏浚工程(至2012年12月31日止)
31/2012	温州港	灯桩倒塌(温州大桥北桥11号灯桩)
32/2012	虎头屿附近	设置灯浮标(虎头屿沉5号、6号)
68/2012	长江口	大桥通航(自2011年12月24日起)

70/2012	舟山群岛	高架建造施工(至 2013 年 12 月 31 日止)
73/2012	宁波	大桥工程作业(至 2012 年 12 月 31 日止)
98/2012	舟山群岛	吹填工程作业(至 2013 年 6 月 30 日止)
100/2012	舟山群岛	围涂施工(至 2012 年 11 月 20 日止)
106/2012	象山港	大桥工程作业(至 2012 年 12 月 31 日止)
108/2012	宁德港	海工工程施工(至 2012 年 12 月 31 日止)
109/2012	湄州湾	码头工程(至 2012 年 12 月 31 日止)
110/2012	湄州湾	爆破作业(至 2012 年 12 月 31 日止)
111/2012	湄州湾	陆域形成及护岸工程(至 2012 年 11 月 30 日止)
126/2012	舟山群岛	泊位工程(至 2013 年 1 月 31 日止)
141/2012	舟山群岛	码头工程(至 2012 年 12 月 10 日止)
145/2012	三门浦坝港	大桥工程作业(至 2013 年 9 月 30 日止)
174/2012	台州湾	围垦工程(至 2012 年 12 月 31 日止)
209/2012	舟山群岛	船坞围堰施工(至 2012 年 10 月 30 日止)
210/2012	舟山群岛	码头建造(至 2012 年 10 月 30 日止)
213/2012	瓯飞滩	吹填工程作业(至 2013 年 6 月 15 日止)
262/2012	福建沿海	临时新设 AIS 虚拟航标(鑫源顺 6 沉)
278/2012	舟山群岛	防波堤建造施工(至 2012 年 12 月 31 日止)
280/2012	瓯江南口	促淤作业(至 2013 年 7 月 31 日止)
284/2012	泉州湾	临时新设灯浮标(泉沉 1 号、2 号)
301/2012	杭州湾	管道工程(至 2012 年 12 月 31 日止)
304/2012	象山港	码头建设工程(至 2013 年 2 月 28 日止)
305/2012	台州湾	大桥建设工程(至 2013 年 7 月 21 日止)
307/2012	湄州湾	泊位工程作业(至 2012 年 12 月 9 日止)
347/2012	长江口	采沙吹填作业(至 2013 年 1 月 31 日止)
350/2012	牛鼻山水道	围涂施工(至 2012 年 12 月 31 日止)
395/2012	杭州湾	测量作业(至 2012 年 12 月 30 日止)
397/2012	舟山群岛	防波堤建造(至 2012 年 12 月 30 日止)
398/2012	舟山群岛	吹填工程作业(至 2013 年 8 月 15 日止)
401/2012	三门湾	工程施工(至 2012 年 12 月 31 日止)
403/2012	泉州湾	爆破作业(至 2012 年 12 月 31 日止)
404/2012	湄州湾	泊位工程作业(至 2012 年 12 月 9 日止)
444/2012	舟山群岛	疏浚作业(至 2012 年 12 月 31 日止)
445/2012	舟山群岛	疏浚作业(至 2012 年 12 月 31 日止)
446/2012	舟山群岛	码头工程(至 2013 年 9 月 25 日止)
472/2012	东山港	码头工程(至 2012 年 10 月 31 日止)
507/2012	长江口	围堤工程作业(至 2013 年 12 月 31 日止)

508/2012	海门港	大桥施工(至 2013 年 4 月 10 日止)
510/2012	温州港	临时新设灯浮标(七都大桥临 1~6 号灯浮)
529/2012	杭州湾	码头工程(至 2013 年 2 月 28 日止)
530/2012	杭州湾	码头工程(至 2013 年 6 月 30 日止)
536/2012	温州港	码头工程(至 2013 年 12 月 31 日止)
539/2012	闽江口	疏浚作业(至 2012 年 12 月 25 日止)
542/2012	湄洲湾	回填作业(至 2013 年 2 月 3 日止)
544/2012	东山港	泊位工程(至 2013 年 2 月 20 日止)
558/2012	舟山群岛	码头工程(至 2013 年 2 月 28 日止)
563/2012	三沙湾	围堰工程施工(至 2012 年 10 月 30 日止)
583/2012	舟山群岛	码头工程(至 2013 年 10 月 15 日止)
586/2012	椒江	码头工程(至 2013 年 3 月 25 日止)
587/2012	温州港	码头工程(至 2013 年 5 月 20 日止)
588/2012	鳌江	大桥工程(至 2012 年 11 月 15 日止)
612/2012	舟山群岛	沉船打捞清障作业(至 2013 年 4 月 27 日止)
615/2012	椒江口	地质钻探(至 2013 年 5 月 7 日止)
616/2012	台州湾	大桥施工(至 2013 年 4 月 30 日止)
617/2012	浙江沿海	灯桩倒塌(甬台温灵江大桥 7 号)
618/2012	飞云江	灯桩倒塌(瑞安大桥 15 号)
619/2012	闽江口	码头工程(至 2012 年 12 月 31 日止)
620/2012	湄洲湾	炸礁作业(至 2013 年 4 月 30 日止)
621/2012	湄洲湾	泊位工程作业(至 2014 年 2 月 10 日止)
622/2012	东山港附近	临时灯浮标移位(东玻璃临 1~3 号)
662/2012	舟山群岛	海堤建造施工(至 2015 年 4 月 1 日止)
663/2012	飞云江	临时新设灯浮标(飞云江六桥临 1、2、7、8,警临 1、2 号灯浮)
696/2012	台州湾	大桥工程(至 2013 年 5 月 23 日止)
697/2012	海门港	码头工程(至 2012 年 11 月 18 日止)
698/2012	温州港	工程施工(至 2013 年 2 月 28 日止)
699/2012	湄洲湾	码头工程(至 2013 年 12 月 30 日止)
700/2012	湄洲湾	爆破清除(至 2014 年 5 月 21 日止)
701/2012	泉州湾	爆破清除(至 2012 年 12 月 31 日止)
728/2012	舟山港	围垦作业(至 2012 年 11 月 28 日止)
729/2012	舟山港	围垦作业(至 2012 年 11 月 30 日止)
730/2012	舟山群岛	码头工程(至 2012 年 12 月 27 日止)
731/2012	牛鼻山水道	围涂作业(至 2013 年 5 月 28 日止)
733/2012	兴化湾	吹填作业(至 2012 年 12 月 31 日止)
734/2012	湄洲湾	管道作业(至 2012 年 10 月 14 日止)

735/2012	围头湾	爆破清除(至 2013 年 4 月 10 日止)
755/2012	舟山群岛	促淤堤建造(至 2015 年 4 月 6 日止)
756/2012	舟山群岛	敷设海底管线(至 2012 年 10 月 20 日止)
782/2012	舟山群岛	码头工程(至 2013 年 5 月 20 日止)
784/2012	舟山群岛	码头工程(至 2013 年 5 月 20 日止)
785/2012	舟山群岛	围堤工程作业(至 2013 年 12 月 15 日止)
786/2012	石浦港	码头工程(至 2012 年 10 月 30 日止)
787/2012	温州港	码头工程(至 2013 年 12 月 30 日止)
788/2012	厦门港	清淤作业(至 2012 年 11 月 24 日止)
789/2012	厦门港	清淤作业(至 2012 年 11 月 24 日止)
822/2012	舟山群岛	码头工程(至 2013 年 6 月 14 日止)
823/2012	舟山群岛	炸礁作业(至 2012 年 11 月 30 日止)
824/2012	舟山群岛	围涂工程(至 2015 年 6 月 15 日止)
825/2012	舟山群岛	工程施工(至 2013 年 3 月 28 日止)
826/2012	乐清湾	大桥工程(至 2012 年 12 月 31 日止)
827/2012	泉州湾	水工作业(至 2015 年 1 月 15 日止)
828/2012	厦门港	疏浚作业(至 2012 年 12 月 18 日止)
855/2012	洋山深水港区北侧	工程施工(至 2013 年 12 月 31 日止)
857/2012	舟山群岛	爆破作业(至 2013 年 7 月 11 日止)
859/2012	玉环岛	渔港扩建施工(至 2012 年 11 月 30 日止)
860/2012	温州港	大桥工程(至 2015 年 6 月 30 日止)
861/2012	温州港	大桥工程(至 2015 年 1 月 10 日止)
862/2012	福州港	码头工程(至 2012 年 12 月 31 日止)
863/2012	闽江	大桥工程(至 2012 年 12 月 31 日止)
864/2012	闽江	大桥工程(至 2012 年 12 月 31 日止)
865/2012	福州港	泊位工程(至 2012 年 12 月 31 日止)
866/2012	福州港	地质钻探(至 2012 年 12 月 31 日止)
867/2012	福州港	泊位工程(至 2012 年 12 月 31 日止)
868/2012	湄洲湾	炸礁作业(至 2013 年 12 月 31 日止)
898/2012	舟山港	码头工程(至 2013 年 7 月 9 日止)
899/2012	台州湾	疏浚及吹填工程(至 2013 年 7 月 4 日止)
901/2012	湄洲湾	泊位工程施工(至 2013 年 3 月 31 日止)
902/2012	湄洲湾	码头工程(至 2013 年 12 月 30 日止)
904/2012	厦门港	炸、清礁作业(至 2012 年 12 月 20 日止)
939/2012	大洋山附近	设置灯浮标(沈客临 1 号、临 2 号、临 3 号灯浮)
940/2012	舟山群岛	炸礁清礁作业(至 2012 年 11 月 30 日止)
941/2012	舟山群岛	码头工程(至 2012 年 12 月 12 日止)

943/2012	湄洲湾	管道作业(至 2013 年 10 月 27 日止)
944/2012	九龙江口	码头工程(至 2013 年 3 月 4 日止)
963/2012	长江口	地质勘探(至 2012 年 11 月 7 日止)
964/2012	金塘岛西北侧	管道检测(至 2012 年 12 月 25 日止)
966/2012	温州港	工程施工(至 2013 年 6 月 10 日止)
967/2012	鳌江口	渔港建设作业(至 2013 年 9 月 9 日止)
968/2012	宁德港	泊位工程(至 2013 年 7 月 19 日止)
969/2012	福州港	泊位工程(至 2012 年 12 月 31 日止)
970/2012	福州港	大桥工程(至 2012 年 12 月 31 日止)
971/2012	福州港	泊位工程(至 2012 年 12 月 31 日止)
1005/2012	东海海域	地质调查(至 2012 年 11 月 30 日止)
1006/2012	舟山群岛	促淤堤建造(至 2015 年 4 月 1 日止)
1007/2012	海坛湾	沉船打捞(至 2012 年 11 月 2 日止)
1008/2012	厦门港	炸礁作业(至 2013 年 1 月 20 日止)
1009/2012	厦门港	吹填工程(至 2013 年 1 月 19 日止)
1010/2012	厦门港	清淤工程(至 2013 年 1 月 25 日止)
1044/2012	长江口	采沙作业(至 2012 年 10 月 31 日止)
1045/2012	舟山群岛	爆破作业(至 2012 年 12 月 30 日止)
1046/2012	舟山群岛	码头工程(至 2013 年 3 月 31 日止)
1047/2012	舟山群岛	码头建造(至 2013 年 1 月 30 日止)
1048/2012	舟山群岛	码头建造工程(至 2012 年 11 月 30 日止)
1049/2012	飞云江	设置灯桩(飞云江六桥临 3、4 号灯桩)
1050/2012	泉州湾	雷达应答器暂停工作(南乌礁灯桩)
1086/2012	温州港	大桥施工(至 2014 年 12 月 31 日止)
1087/2012	晴川湾	工程施工(至 2012 年 12 月 15 日止)
1118/2012	杭州湾	沉桩安装作业(至 2012 年 12 月 31 日止)
1119/2012	舟山群岛	炸、清礁作业(至 2013 年 3 月 30 日止)
1120/2012	虾峙门及附近	灯桩暂停发光(六横测风塔 1 号、2 号灯桩)
1121/2012	石浦港及附近	灯桩暂停发光(象山测风塔 1 号、2 号灯桩)
1122/2012	飞云江口	疏浚及吹填作业(至 2013 年 6 月 20 日止)
1123/2012	温州港	爆破作业(至 2013 年 6 月 26 日止)
1124/2012	三都澳港区	码头施工(至 2014 年 8 月 17 日止)
1125/2012	湄洲湾	水下炸礁(至 2013 年 12 月 31 日止)
1126/2012	湄洲湾	码头施工(至 2013 年 8 月 28 日止)
1127/2012	泉州湾	疏浚作业(至 2014 年 7 月 31 日止)
1128/2012	围头湾	码头工程(至 2013 年 6 月 10 日止)
1129/2012	九龙江口	航道工程(至 2013 年 7 月 31 日止)

1162/2012	长江口	水深测量(至 2012 年 12 月 31 日止)
1163/2012	舟山群岛	管道敷设(至 2012 年 11 月 15 日止)
1164/2012	舟山群岛	码头工程(至 2013 年 4 月 26 日止)
1165/2012	舟山群岛	锚地工程(至 2012 年 12 月 31 日止)
1166/2012	三门湾	码头工程(至 2013 年 5 月 30 日止)
1167/2012	东片涂	码头工程(至 2013 年 5 月 30 日止)
1168/2012	泉州湾	工程施工(至 2013 年 4 月 10 日止)
1169/2012	泉州湾	填海工程(至 2012 年 12 月 30 日止)
1207/2012	长江口	灯桩暂停发光(南坝 8 号灯桩)
1208/2012	舟山群岛	海底隧道施工(至 2013 年 3 月 31 日止)
1209/2012	舟山群岛	新设虚拟航标(六横测风塔 AIS 虚拟航标)
1210/2012	象山港	新设虚拟航标(象山测风塔 AIS 虚拟航标)
1211/2012	飞云江口	大桥工程(至 2013 年 6 月 1 日止)
1230/2012	长江口	采、运、吹砂作业(至 2013 年 7 月 10 日止)
1231/2012	杭州湾	设置临时灯浮标(嵎风临 1~4 号)
1232/2012	杭州湾	设置临时灯浮标(嵎风临 5~8 号)
1233/2012	舟山群岛	地质勘探作业(至 2012 年 10 月 31 日止)
1234/2012	舟山群岛	疏浚作业(至 2012 年 12 月 30 日止)
1235/2012	舟山群岛	管道维修(至 2012 年 12 月 31 日止)
1236/2012	舟山群岛	码头沉桩作业(至 2013 年 10 月 30 日止)
1237/2012	台州湾	码头施工(至 2013 年 8 月 31 日止)

(4)南海

419/2003	广州港	锚地暂停使用(南河道 5 号)
210/2004	珠江口	存在沉船(内伶仃岛西北处)
494/2004	深圳港	设置海上交通严管区(临)
204/2005	湛江港	存在沉船(木质渔船)
273/2006	深圳港	船舶进出港及在港作业
416/2006	大星山角附近	存在沉船(渔船)
1037/2007	珠江口	划定候泊位(南沙港驳船)
399/2008	湛江港	临时撤除灯浮标(C5)
442/2008	珠江口	临时设置灯浮标(澳门港附近)
475/2008	珠江口	临时设置灯浮标
514/2008	广州港	临时设置灯浮标(X1 号~X4 号)
590/2008	广州港	临时设置灯浮标(G1~G3 号).
737/2009	珠江口	设置锚地(珠江口临 1、2、3 号锚地)
789/2009	湛江港东方	设置临时灯浮标

852/2009	珠江口	设置临时灯浮标(临 1-5)
878/2009	广州港	临时设置灯浮标(1-4 号)
955/2009	珠江口	灯桩暂停发光(大铲水道 3 号灯桩)
957/2009	珠江口	临时设置灯浮标(临 9、10 号)
958/2009	珠江口	临时设置灯浮标(临 7 号)
959/2009	珠江口	临时设置灯浮标(临 5 号)
202/2010	湛江港东北方	临时设置灯浮标(临 1-8 号)
204/2010	大虎水道	存在浅水深(临)
600/2010	湛江港	灯桩暂停使用(南三岛引导灯桩西前、后)
676/2010	川山群岛南方	设置灯浮标(QF303)
1019/2010	珠江口	设置灯浮标(2 号)
1020/2010	珠江口	灯桩暂停使用(2 号)
243/2011	珠海港西南方	设置灯浮标(1、2 号)
332/2011	湛江港	灯桩暂停发光(东头山引导灯桩前、后)
366/2011	海南岛	工程施工(至 2012 年 10 月 30 日止)
434/2011	海南岛	建桥施工(至 2012 年 12 月 30 日止)
467/2011	珠江口	临时撤除灯浮标(广州港 13、15、17、19)
469/2011	珠江口	临时撤除灯浮标(广州港 21、23)
555/2011	珠江口	划定安全作业区(至 2012 年 12 月 31 日)
600/2011	湛江港	工程施工(至 2012 年 12 月 25 日止)
786/2011	湛江港	设置 AIS 虚拟航标
843/2011	外罗门水道附近	设置沉船示位标
997/2011	珠江口	工程施工(至 2012 年 10 月 30 日止)
1066/2011	深圳港	工程施工(至 2012 年 11 月 6 日止)
1112/2011	珠江口	疏浚施工(至 2012 年 11 月 30 日止)
1139/2011	珠海港	吹填施工(至 2012 年 11 月 30 日止)
36/2012	珠海港	灯浮标移位(高栏港 H7 号、H7-1 号)
37/2012	湛江港	灯浮标漂失(湛江港 7 号灯浮)
87/2012	雷州半岛西岸	灯桩暂停发光(流沙港内引导灯桩前、后)
112/2012	珠江口	工程施工(至 2012 年 11 月 30 日止)
114/2012	八所港	疏浚施工(至 2012 年 12 月 30 日止)
130/2012	湛江港	疏浚施工(至 2012 年 12 月 31 日止)
147/2012	珠海港	灯浮标移位(高栏港区 14-1 号、珠海高栏港 16 号灯浮)
162/2012	珠江口	工程施工(至 2012 年 12 月 31 日止)
176/2012	珠江口	疏浚施工(至 2012 年 12 月 20 日止)
177/2012	珠海港	灯浮标移位(高栏港区 1 号、3 号、5 号、7 号、9 号、11 号、H2 号、B2 号灯浮)

178/2012	珠海港	工程施工(至 2012 年 12 月 31 日止)
179/2012	海南岛	工程施工(至 2012 年 12 月 30 日止)
228/2012	潮州港	灯浮标移位(大唐电厂 12 号灯浮)
229/2012	担杆岛西南方	设置 AIS 虚拟航标(Lixinpai)
234/2012	大襟岛北方	设置应急沉船示位标(大襟岛沉船 1 号灯浮、2 号灯浮)
263/2012	珠江口	工程施工(至 2012 年 12 月 15 日止)
267/2012	琼州海峡东部	雷达应答器暂停使用(琼州海峡北水道 1 号)
313/2012	北部湾	工程施工(至 2015 年 2 月 18 日止)
351/2012	珠江口	敷设海底管道作业(至 2012 年 11 月 15 日止)
352/2012	珠江口	灯浮标暂停发光(利成号沉船灯浮)
356/2012	珠海港	码头工程施工(至 2012 年 12 月 31 日止)
357/2012	湛江港	码头工程施工(至 2012 年 11 月 10 日止)
358/2012	海南岛	工程施工(至 2012 年 12 月 31 日止)
406/2012	珠江口	抛石回填作业(至 2012 年 10 月 30 日止)
412/2012	铁山港	工程施工(至 2015 年 2 月 18 日止)
413/2012	八所新港	灯浮标移位(八所新港 2 号灯浮)
415/2012	洋浦港	码头及护岸工程施工(至 2012 年 12 月 31 日止)
447/2012	雷州半岛西部	地震数据采集作业(至 2012 年 10 月 10 日止)
473/2012	珠海港	码头工程(至 2012 年 12 月 31 日止)
512/2012	北海港	吹填施工(至 2013 年 3 月 31 日止)
566/2012	珠江	工程施工(至 2012 年 12 月 30 日止)
567/2012	珠江口	工程施工(至 2012 年 12 月 31 日止)
569/2012	北部湾	海底管线施工(至 2012 年 12 月 31 日止)
570/2012	北部湾	工程施工(至 2012 年 12 月 31 日止)
591/2012	珠江口	海底管道敷设作业(至 2012 年 12 月 31 日止)
666/2012	深圳港	设置灯浮标(蛇口高速客轮临时航道 L1~L10 号)
667/2012	深圳港	灯浮标移位(高速客船航道 G3、G4 灯浮)
668/2012	深圳港	灯浮标变更(蛇口港 8 号、9 号灯浮)
669/2012	深圳港	撤除灯浮标(高速客船航道 G5、G6 灯浮、蛇口港 10 号、11 号灯浮)
670/2012	珠江口	敷设海底管道(至 2012 年 12 月 31 日止)
702/2012	大亚湾	灯浮标漂失(马鞭洲水道 12-1 号)
703/2012	珠江口	工程施工(至 2012 年 11 月 15 日止)
706/2012	海南岛	工程施工(至 2013 年 5 月 30 日止)
736/2012	珠海港	疏浚施工(至 2012 年 12 月 31 日止)
740/2012	广州港	设置灯浮标(临 5 号~8 号)
759/2012	广州港	设置 AIS 应答器(广州港 1 号)
761/2012	深圳港	疏浚施工(至 2012 年 12 月 1 日止)

805/2012	惠州港	灯浮标临时移位(惠州港 11、13、15 号灯浮)
806/2012	惠州港	设置 AIS 虚拟航标(惠州港 11、13、15 号)
807/2012	深圳港	建桥施工(至 2012 年 12 月 31 日止)
808/2012	广州港	灯浮标临时移位(广州港 63 号灯浮)
869/2012	广澳港	疏浚施工(至 2012 年 12 月 31 日止)
871/2012	珠江口	建桥施工(至 2012 年 12 月 31 日止)
874/2012	北部湾	水下工程施工(至 2012 年 10 月 10 日止)
875/2012	北部湾	工程施工(至 2014 年 3 月 22 日止)
905/2012	深圳港	疏浚施工(至 2012 年 12 月 31 日止)
908/2012	深圳港	建桥施工(至 2012 年 10 月 25 日止)
945/2012	珠江口	采沙作业(至 2012 年 12 月 31 日止)
972/2012	榕江水道	工程施工(至 2013 年 12 月 31 日止)
973/2012	珠江	引导灯桩暂停使用(坭洲头引导灯桩南后、北后)
974/2012	深圳港	水下爆破作业(至 2012 年 10 月 9 日止)
975/2012	珠江口	疏浚施工(至 2012 年 10 月 19 日止)
977/2012	湛江港	工程施工(至 2013 年 1 月 6 日止)
978/2012	海南岛	工程施工(至 2012 年 12 月 31 日止)
979/2012	铁山港	工程施工(至 2013 年 1 月 8 日止)
980/2012	海南岛西南方	三维地震数据采集作业(至 2012 年 10 月 30 日止)
981/2012	海南岛	水下爆破作业(至 2012 年 11 月 30 日止)
1011/2012	珠江口	敷设海底管道(至 2012 年 11 月 15 日止)
1051/2012	珠江口	建桥施工(至 2013 年 6 月 30 日止)
1055/2012	珠海港	水下爆破作业(至 2013 年 6 月 30 日止)
1056/2012	珠海港	疏浚施工(至 2012 年 12 月 31 日止)
1057/2012	珠海港	疏浚施工(至 2012 年 12 月 31 日止)
1058/2012	海南岛	工程施工(至 2013 年 1 月 31 日止)
1059/2012	海南岛	码头及护岸工程(至 2013 年 2 月 1 日止)
1060/2012	海南岛南方	三维地震数据采集作业(至 2012 年 11 月 30 日止)
1090/2012	珠江口	建桥施工(至 2012 年 10 月 25 日止)
1091/2012	铁山港	工程施工(至 2013 年 8 月 15 日止)
1130/2012	深圳港	工程施工(至 2012 年 10 月 31 日止)
1132/2012	湛江港	引导灯桩暂停使用(莫烟楼引导灯桩前、后)
1133/2012	海南岛	疏浚施工(至 2013 年 2 月 5 日止)
1171/2012	深圳港	灯浮标移位(大铲水道 D3 号灯浮)
1172/2012	深圳港	工程施工(至 2012 年 10 月 20 日止)
1173/2012	珠江口	建桥施工(至 2012 年 12 月 31 日止)
1174/2012	珠海港	工程施工(至 2013 年 5 月 15 日止)

1175/2012	珠海港	码头工程施工(至 2012 年 11 月 30 日止)
1176/2012	雷州半岛西岸	撤除灯桩(临)
1212/2012	珠江口	采沙作业(至 2012 年 12 月 1 日止)
1213/2012	珠江口	采沙作业(至 2012 年 12 月 30 日止)
1238/2012	担杆岛东方	工程施工(至 2012 年 11 月 1 日止)
1239/2012	珠江口	采沙作业(至 2012 年 12 月 31 日止)
1240/2012	广州港	灯船暂停工作(莲花山灯船)
1241/2012	海南岛西南侧	工程施工(至 2012 年 11 月 28 日止)

海区情况报告表

报告者单位及姓名

通信地址及联系电话

报告题目

地理区域

位置或范围(概位请注明)

.....

关系图号及图名

内容详述:

建议和要求

.....

.....

报告者签名:

单位盖章:

年 月 日

《海区情况报告表》使用说明

一、报告内容

- 1.暗礁、浅滩、沉船等碍航物的发现及其位置、范围、深度等变化情况。
- 2.漂浮物体(如浮标、系船浮筒、大面积渔栅、未沉遇难船舶等)、异常磁区、变色海水、浪花等的发现和变化情况。
- 3.各类航行设施的增设和变化情况。
- 4.与船舶航行、系泊有关的港湾设施(如阻浪堤、海底电缆、架空电缆、码头、系船浮筒等)的设置和变动情况。
- 5.航道、锚地界线和航线等变动情况。
- 6.图上内容与实际不符等情况。

二、填写要求

- 1.测定的位置或范围应注明所使用的测量仪器、测量方法和测量时间,并注明点位坐标的坐标系统(1954北京坐标系、WGS-84坐标系)。
- 2.所报的位置,如果采用方位距离表示,应注明起算点的位置;如果是从海图上量取的,应注明所用图的图号(或图名)、版次和出版机关。
- 3.测定的障碍物、浅水深等应注明所使用的测量工具、测量方法和测量时间,并注明深度的起算面、是否经潮汐改算。
- 4.航标的高程应注明其起算面,灯高应注明是灯顶高度还是灯光中心高度。
- 5.报告表应有报告者签名并加盖单位印章。

三、备注

- 1.报告者提供的资料经核实并在《改正通告》中刊登后,我们将对报告者给予一定的奖励。
- 2.报告请寄:上海市杨浦区共青路82弄7号 上海海事局测绘处。