



中国沿海港口航道图

改正通告

第 48 期(总第 581 期)

项数(1539-1569)

2012 年 11 月 26 日

目 录

- (1) 航行公告
- (2) 索引
- (3) 改正通告
- (4) 临时通告

为了使中华人民共和国海事局出版的中国沿海港口航道图能够根据海区航行要素的变化得到及时、准确的补充和改正,保持中国沿海港口航道图航行要素的现势性,以保障船舶航行安全,请各有关部门和用图单位配合做好《改正通告》信息资料的收集工作,及时向我局提供与航行有关的海区变化信息以及使用中国沿海港口航道图时发现的图上内容与实际不符的情况。沿海各海事局发布的航行通告、航行警告、航标动态等信息应按所在海区分别及时抄送天津、上海、广东海事局测绘处。各有关部门和用图单位订阅《改正通告》请与上海海事局航海图书印制中心或天津、上海、广东海事局测绘处联系,也可直接从下列网站下载。

天津海事局测绘处 地址:天津市河西区郁江道 21 号 1 号楼 106 E-mail: hcdd@tjmsa.gov.cn
电话: (022)88112597 传真: (022)28110144 邮编: 300222

上海海事局航海图书印制中心 地址:上海市杨浦区共青路 82 弄 7 号 E-mail: gztg@shmsa.gov.cn
电话: (021)65806386 传真: (021)65679011 邮编: 200090

广东海事局测绘处 地址:广州市海珠区仑头环村东路 438 号 E-mail: hcmail@gdmsa.gov.cn
电话: (020)34084083 传真: (020)34084020 邮编: 510320

中国海事航海图书资料发行网站 网址: www.chart.gov.cn

中国海道测绘网 网址: www.hydro.gov.cn

中华人民共和国海事局

说 明

一、本通告刊登的中国沿海海区航行要素变化信息以及海上施工作业信息,主要用以改正中华人民共和国海事局出版的中国沿海港口航道图,并为广大航海用户提供有关航行安全的服务信息。

二、本通告所刊登的信息,主要来源于海事管理部门发布的航行通告、航行警告、航标动态以及海事测绘成果,航运、航道、海洋、港务、渔政等部门正式发布或提供的相关信息作为其补充来源。

三、本通告所刊登的信息内容包括航行公告、改正通告、临时通告三类:

(一)航行公告的信息内容包括航行规章、航法的实施、废除、变更信息,航海图书的出版、改版、作废信息以及海事管理部门发布的有关通航安全的通告类信息,其不涉及沿海港口航道图的改正,主要为航海用户提供航海信息服务。

(二)改正通告的信息内容用以改正其所列关系图幅的图上航行要素,关系图幅的图号后小括号内的数字表示该图只改正本项内容中的某几个小项,图号后中括号内的数字表示涉及该图前一次改正的通告的年份和项号。

(三)临时通告的信息内容包括航行要素的临时性设置、撤销、变更、划定等信息和海上施工作业信息,其一般不改正所涉及的沿海港口航道图,列出关系图幅的图号,主要为航海用户获取相关航行安全信息提供方便。

四、本通告所标注的位置坐标采用 2000 国家大地坐标系,其航海用途等同于 WGS-84 世界大地坐标系;深度基准采用理论最低潮面;高程采用 1985 国家高程基准;方位采用真方位,其中航标导航线和光弧的方位系指海上视航标的真方位;灯塔和灯桩的灯光中心高度以平均大潮高潮面为基准。

五、本通告所使用的图式符号参照《中国海图图式 GB12319-1998》绘制。

六、本通告所使用的计量单位为国际标准计量单位,并用符号和英文字母代替汉字:度($^{\circ}$)、分($'$)、秒($''$)、海里(M)、千米(km)、米(m)。

2013 年中国沿海港口航道图《改正通告》征订启事

1、2013 年中国沿海港口航道图《改正通告》现在开始征订。《改正通告》分中英文版,每周各 1 期。

2、需要的用户请将征订款汇至:

开户名称:上海海事局航海图书印制中心

开户银行:招商银行长阳支行

银行帐号:214080618110001

3、用户汇款后,请将汇款凭证复印粘贴于填写的征订单下方,一并传真或邮寄至我中心。汇款单上的汇款人名称应与征订单上的单位名称一致,否则须注明,以便于寄送。谢绝邮政汇款。收到汇款后,我们会尽快寄出发票,发票类型为服务业发票。

4、如用户联系方式变化,请及时告知我们。

5、征订工作将于 2012 年 12 月 10 日结束。

6、海事系统内部免费用户无需填此单,我们仍按原地址、份数寄送,如有变动,请及时告知。

7、联系方式:

地 址:上海市共青路 82 弄 7 号 3 号楼 101 室 邮 编:200090

电 话:021-33811505、65806386

传 真:021-65679011

联系人:孙先生

上海海事局航海图书印制中心

征订单位(盖章)		联系人	
联系地址		邮 编	
联系电话		电子信箱	
征订价格(中英文版同)	200 元 / 份 / 年	中文版征订份数	英文版征订份数
总金额(大写)			

汇 款 凭 证 粘 贴 处

航行公告

一、出版物信息

1、新版港口航道图

序号	图号	图名	比例尺	出版日期	备注
1	41112	连云港港区	1:15000	2012年11月第3版	
2	82001	石碑山角至红海湾	1:150000	2012年10月第1版	原图号:80108
3	88403	粤海铁路轮渡(南,北港)	1:10000	2012年11月第2版	

2、作废港口航道图

序号	图号	图名	比例尺	出版日期	备注
1	41112	连云港港区	1:15000	2011年2月第2版	
2	80108	石碑山角至遮浪角	1:150000	2009年4月第2版	
3	88403	粤海铁路轮渡(南,北港)	1:10000	2011年1月第1版	

二、通航信息

1、关于青岛港董家口港区临时航道的通告

青岛港董家口港区临时航道划定已经核准,现予以公告。

一、青岛港董家口港区临时航道水域为以下水域范围:

1.临时航道包括30万吨级航道和20万吨级航道两段。

2.30万吨级航道以A点(35°30'08".0N/119°48'29".0E)、B点(35°32'59".0N/119°48'29".0E)、C点(35°33'27".0N/119°48'05".0E)和D点(35°33'37".0N/119°47'56".0E)四点依次连线作为中心线。AB段为航道口门段与20万吨级航道共用,宽度1578米,长度5256米,走向000°~180°,设计水深18.0米;BCD段为航道转向段,宽度958米,长度1346米,走向145°30'49"~325°30'49",设计水深18.0米,自D点进入30万吨级矿石泊位港池。

3.20万吨级航道在30万吨级航道基础上由C点(35°33'27"N/119°48'05"E)和E点(35°35'19"N/119°48'05"E)连线作为中心线。CE段航道宽度380米,长度3441米,走向000°~180°,设计水深18.0米,自E点进入琅琊台湾作业区。

二、临时航道采取单向通航。

三、临时航道启用时间:

2012年11月7日-2013年5月6日

资料来源 青海事航通(2012)017号

2、关于青草沙水库及取输水泵闸工程建成的通告

位于长江上海段北港水域、上海长江大桥西侧的青草沙水库及取输水泵闸工程已建成。

一、水库为下列各点(概位)依次连线与长兴岛北侧岸线围成的区域:

- (1)31°26'25".9N、121°34'26".1E
- (2)31°26'50".5N、121°33'48".2E
- (3)31°27'43".2N、121°32'55".7E
- (4)31°28'19".1N、121°32'06".2E
- (5)31°28'43".0N、121°31'12".2E
- (6)31°28'59".9N、121°30'43".0E
- (7)31°29'18".7N、121°30'31".5E
- (8)31°29'35".4N、121°30'45".7E
- (9)31°29'35".7N、121°31'40".0E
- (10)31°29'32".9N、121°32'03".2E
- (11)31°29'29".9N、121°32'35".2E
- (12)31°29'24".7N、121°33'52".7E
- (13)31°29'23".8N、121°34'26".9E
- (14)31°29'23".6N、121°34'49".6E
- (15)31°29'05".1N、121°36'15".6E
- (16)31°27'24".3N、121°39'59".9E
- (17)31°26'28".6N、121°41'42".8E
- (18)31°25'56".0N、121°42'33".4E
- (19)31°25'30".1N、121°43'13".5E
- (20)31°25'19".2N、121°43'17".5E
- (21)31°24'38".3N、121°43'01".7E

二、水库上游取水泵闸(概位):上口,31°29'29".5N、121°32'40".0E;下口,31°29'28".6N、121°32'54".2E。

三、水库下游水闸(概位):上口,31°26'37".0N、121°41'31".3E;下口,31°26'36".5N、121°41'32".3E。

四、下列各点(概位)依次连线为水库内垦区范围:

- (1)31°28'32".9N、121°35'50".9E
- (2)31°28'18".1N、121°36'27".8E

(3)31°27'36".3N、121°36'53".8E

(4)31°27'19".1N、121°36'36".6E

(5)31°27'33".8N、121°36'16".2E

(6)31°28'11".3N、121°35'34".4E

资料来源 沪海航(2012)302号

3、关于惠州市大亚湾华德石化有限公司 25 万吨级航道的通告

惠州市大亚湾华德石化有限公司 25 万吨级航道维护疏浚工程已经完工，现将维护疏浚后的码头泊位、港池及航道等相关信息公告如下：

一、航道总长 20200 米，底标高 20.6 米，航道宽度 257 米，航道方位角为 158°-338°；港池调头回旋水域直径 670 米，底标高-20.6 米，泊位区底标高-21.1 米。

二、港池、航道控制点经纬度如下：

(1)22°40'11".3N、114°39'37".0E

(2)22°40'04".3N、114°39'18".7E

(3)22°40'00".8N、114°39'15".8E

(4)22°39'46".1N、114°39'22".4E

(5)22°39'39".3N、114°39'31".6E

(6)22°39'42".4N、114°39'39".7E

(7)22°39'58".3N、114°39'42".8E

(8)22°39'40".9N、114°39'35".7E

(9)22°31'38".0N、114°43'03".0E

(10)22°39'51".3N、114°39'31".2E

(11)22°32'03".2N、114°42'52".2E

(12)22°29'30".9N、114°43'57".5E

(13)22°34'22".3N、114°41'57".2E

(14)22°34'19".3N、114°41'49".0E

(15)22°33'22".2N、114°42'23".9E

(16)22°33'18".6N、114°42'14".2E

(17)22°29'32".7N、114°44'02".4E

(18)22°29'29".1N、114°43'52".6E

资料来源 惠航通(2012)022号

4、关于盐田金色海岸码头至大鹏南澳双拥码头高速客船航线的通告

盐田金色海岸码头至大鹏南澳双拥码头高速客船航线自 2012 年 10 月 1 日起开始试运行，

具体通知如下:

一、班轮时间

2012年10月1日起每日:

11:00-11:40,南澳双拥码头至盐田金色海岸码头;

12:00-12:40,盐田金色海岸码头至南澳双拥码头;

16:00-16:40,南澳双拥码头至盐田金色海岸码头;

17:00-17:40,盐田金色海岸码头至南澳双拥码头。

二、承运船舶

"鹏星 12"高速客船

三、计划航线

下列各点为盐田金色海岸码头至大鹏南澳双拥码头高速客船往返临时航线主要转向点:

(1)22°32'03".6N、114°29'06".0E

(2)22°31'54".0N、114°28'39".0E

(3)22°33'36".0N、114°25'43".2E

(4)22°34'00".0N、114°18'00".0E

(5)22°35'14".4N、114°16'27".0E

四、过往船舶请加强瞭望,注意避让。

资料来源 深海事航字(2012)144号

索 引

1、地理区域索引

渤海	锦州港	(1548)
	东营港	(1549)
黄海	威海港	(1550)、(1551)、(1552)
	青岛港	(1553)
东海	上海港	(1540)、(1541)、(1542)、(1543)
	甬江口	(1544)
	舟山群岛	(1545)、(1546)
	舟山港	(1554)
	三门湾	(1555)、(1556)
	台州港	(1557)
	龙门港	(1558)
	海坛海峡南部	(1559)
南海	惠州港	(1547)
	深圳港	(1560)、(1561)
	珠江口	(1562)、(1563)、(1564)、(1565)
	珠海港	(1566)、(1567)
	崖门水道	(1568)
	湛江港	(1569)
	新图补改	(1539)

2、关系图幅索引

图 号	改正通告项号	临时通告项号
13001		1548
30301		1550
30303		1552
33001		1549
35002		1551
37001		1553
44212	1540、1541、1542、1543	
44213	1542	
44254	1542、1543	
44255	1540	
44256	1542	
44258	1540、1541、1542	
44259	1542	
44260	1542	
44261	1542	
44265	1542	
50407		1555、1556
50502		1557
50611		1558
52137	1545、1546	
53001	1544、1545	
53132	1544	
53342		1554
54232		1557
60402		1559
60411		1559
2308	1545	
80203	1547	
80506		1560、1562
82001	1539	
83101	1547	
83103	1547	
83104	1547	
84204		1566、1567、1568
84206		1560、1562、1565
84213		1560、1561、1562、1563、1564

改正通告

1539.新图补改





- (1)删去 22°44′28″N、115°43′33″E 处的“概位  据报(2012)”。
- (2)删去 22°44′18″.4N、115°43′31″.5E 处的“临(1)  互闪蓝黄 3s”。
- (3)删去 22°44′33″.5N、115°43′39″.7E 处的“临(2)  互闪蓝黄 3s”。
- (4)删去 22°44′28″.0N、115°43′33″.0E 处的“ V-AIS”。

图 号 82001(1,3)[2012-]

1540.东海 上海港 黄浦江——设置 AIS 虚拟航标

在下列位置处加绘 AIS 虚拟航标:




名称	位置	内容
(1)110B 号	31°19′04″.0N、121°33′22″.0E	 V-AIS
(2)陆家嘴 1 号	31°14′39″.7N、121°29′30″.0E	 V-AIS
(3)陆家嘴 2 号	31°14′45″.0N、121°29′39″.2E	 V-AIS

图 号 44212[2012-215] 44255(1)[2012-] 44258(2,3)[2012-]

资料来源 沪航标字(2012)071 号

1541.东海 上海港 黄浦江——撤除虚拟航标

撤除 31°14′43″.4N、121°29′39″.2E 处的陆家嘴 AIS 虚拟航标符号及注记。

图 号 44212[2012-1540] 44258[2012-1540]

资料来源 沪航标字(2012)071 号

1542.东海 上海港 黄浦江——撤除浮筒

删除下列位置处的浮筒:

名称	位置
(1)B138	31°03′34″.4N、121°28′31″.9E
(2)B139	31°03′31″.3N、121°28′32″.8E
(3)B140	31°03′27″.4N、121°28′34″.1E
(4)B141	31°03′22″.8N、121°28′35″.5E
(5)东 1	31°14′48″.0N、121°29′56″.4E
(6)东 2	31°14′47″.1N、121°29′53″.0E
(7)东 3	31°14′46″.3N、121°29′49″.5E
(8)D2	31°12′51″.5N、121°30′14″.2E
(9)D4	31°12′46″.9N、121°30′11″.2E

- (10)D6 31°12'42".1N、121°30'07".2E
- (11)B71 31°12'16".8N、121°29'54".8E
- (12)B72 31°12'13".1N、121°29'52".2E
- (13)B73 31°12'07".5N、121°29'48".4E
- (14)B74 31°12'02".1N、121°29'44".6E
- (15)B84 31°10'08".5N、121°27'45".6E
- (16)B85 31°10'02".5N、121°27'47".6E
- (17)S15 31°19'41".7N、121°33'21".9E
- (18)B9 31°16'36".1N、121°33'47".3E
- (19)B40 31°14'55".1N、121°30'38".0E

图 号 44212(5~7、9~14、17~19)[2012-1541] 44213(1~4、15、16)[2011-738]
 44254(17)[2012-] 44256(18)[2012-] 44258(5~7、19)[2012-1541]
 44259(8~14) [2012-] 44260(14)[2012-] 44261(15、16)[2011-151]
 44265(1~4)[2011-738]

资料来源 上海海事局测绘处

1543.东海 上海港 黄浦江——设置浮筒

在 31°19'34".8N、121°33'23".3E 位置处加绘“(S16-1)概位”。

图 号 44212[2012-1542] 44254[2012-1542]

资料来源 上海海事局测绘处

1544.东海 甬江口——设置灯浮标

在下列位置处加绘灯浮标：

名称	位置	内容
(1)镇海港 2 号灯浮标	29°58'58".4N、121°45'47".6E	(2)莫(0)黄 12s(同閃)
(2)镇海港 3 号灯浮标	29°59'17".3N、121°44'54".8E	(3)莫(0)黄 12s(同閃)
(3)镇海港 4 号灯浮标	29°59'17".2N、121°44'22".4E	(4)莫(0)黄 12s(同閃)

图 号 53001(1)[2012-1494] 53132[2012-1318]

资料来源 沪航标字(2012)071 号

1545.东海 舟山群岛——存在沉船

在 29°52'55".8N、122°12'36".6E 处加绘“概位 数据报(2012)”。

注：该沉船为“建宏 18”船(钢质)

图 号 52137[2012-1272] 53001[2012-1544] 2308[2012-1389]

资料来源 舟海航(2012)203 号

1546.东海 舟山群岛 峙头洋——设置 AIS 虚拟航标

在 29°52'56".0N、122°12'36".7E 处加绘“JIANHONG18 CHEN”AIS 虚拟航标,内容:“(AIS)V-AIS”。

图 号 52137〔2012-1545〕

资料来源 舟海航(2012)205 号

1547.南海 惠州港——灯浮标移位

下列位置处的灯浮标移位,其它不变:

名称	原位置	新位置
(1)惠州港 11 号灯浮	22°39'43".3N、114°35'31".6E	22°39'42".7N、114°35'34".1E
(2)惠州港 13 号灯浮	22°40'20".8N、114°34'58".1E	22°40'06".1N、114°35'13".3E
(3)惠州港 15 号灯浮	22°40'54".4N、114°34'27".9E	22°40'51".8N、114°34'31".9E

注:因惠州港 11 号、13 号、15 号灯浮标附近右侧航道已疏浚完成,撤销 2012 年 27 期第 805、806 项临时通告。

图 号 80203(2)〔2012-1326〕 83101(2)〔2012-1326〕 83103〔2012- 〕
83104(1、2)〔2012-1326〕

资料来源 粤海事标字(2012)120 号

临时通告

1548.渤海 锦州港——地质勘察工程(临)

自 2012 年 11 月 2 日至 12 月 31 日,在以下几点连线水域范围内进行锦州龙栖湾港区项目地质勘察工程:

(1)40°50'16".1N、121°11'46".8E

(2)40°50'15".6N、121°12'34".1E

(3)40°50'35".6N、121°12'47".2E

(4)40°50'35".3N、121°13'11".8E

(5)40°51'01".2N、121°13'12".3E

(6)40°51'01".4N、121°12'59".5E

(7)40°51'30".4N、121°13'01".2E

(8)40°51'29".6N、121°12'34".8E

施工船按规定悬挂信号,并保持 VHF06、68 频道守听。

图 号 13001

资料来源 锦海事航字(2012)005 号

1549.渤海 东营港——钻探工程(临)

自 2012 年 11 月 6 日至 2013 年 1 月 5 日,在以 38°20'00".0N、118°48'27".0E 为圆心,半径 2000 米水域范围内昼夜进行埕北古 110 井钻探作业。

施工船按规定悬挂信号,并保持 VHF16、68 频道守听。

图 号 33001

资料来源 津海事航字(2012)042 号

1550.黄海 威海港——防波堤工程(临)

自 2012 年 7 月 28 日至 2013 年 1 月 31 日,在以下几点连线水域范围内进行威海港客滚区防波堤工程:

(1)37°26'37".6N、122°10'38".7E

(2)37°26'31".5N、122°10'31".7E

(3)37°26'18".8N、122°10'46".4E

(4)37°26'24".4N、122°10'54".0E

施工船按规定悬挂信号,并保持 VHF16、19 频道守听。

图 号 30301

资料来源 威海事航通(2012)023、039 号

1551. 黄海 威海港 靖海湾港区——工程作业(临)

自 2011 年 5 月 10 日至 2013 年 1 月 31 日,在以下几点连线水域范围内进行威海港靖海湾港区张家埠新港作业区一期工程:

- (1)36°54'17".6N、122°02'17".5E
- (2)36°52'44".9N、122°02'18".7E
- (3)36°52'06".8N、122°02'46".6E
- (4)36°51'28".6N、122°03'09".3E
- (5)36°51'09".7N、122°02'20".2E
- (6)36°52'20".7N、122°01'37".8E
- (7)36°54'17".3N、122°01'36".3E

施工船按规定悬挂信号,并保持 VHF09 频道守听。

图 号 35002

资料来源 威海事航通(2011)017、(2012)040 号

1552. 黄海 威海港 皂埠嘴——打捞工程(临)

自 2012 年 10 月 26 日至 2013 年 2 月 26 日,在以 37°26'37".8N、122°16'45".5E 为圆心,半径 100 米水域范围内进行 H2002 船底切割打捞作业。

图 号 30303

资料来源 威海事航通(2012)041 号

1553. 黄海 青岛港 董家口港区——疏浚工程(临)

自 2012 年 11 月 8 日至 2013 年 5 月 29 日,在以下几点连线水域范围内昼夜进行青岛港董家口港区航道工程第四标段疏浚施工:

- (1)35°25'59".3N、119°52'43".5E
- (2)35°25'45".4N、119°52'58".4E
- (3)35°20'05".0N、119°59'05".6E
- (4)35°19'43".5N、119°58'35".9E
- (5)35°25'24".0N、119°52'28".7E
- (6)35°25'36".9N、119°52'46".6E
- (7)35°25'54".6N、119°52'42".9E
- (8)35°25'57".0N、119°52'40".3E

施工船按规定悬挂信号,并保持 VHF08、68 频道守听。

图 号 37001

资料来源 青海事航通(2012)018 号

1554.东海 舟山港 梅山港区——泊位工程(临)

自 2012 年 11 月 17 日至 2013 年 10 月 31 日,在宁波舟山港梅山港区,即下列四点连线水域范围内进行宁波梅山保税港区集装箱码头 3-5 号泊位建造作业:

- (1)29°46′08″.0N、122°00′23″.0E
- (2)29°46′29″.5N、122°00′50″.0E
- (3)29°46′35″.7N、122°00′44″.0E
- (4)29°46′14″.2N、122°00′16″.4E

施工船舶按规定显示信号,保持 VHF16 频道守听。禁止无关船舶进入作业区。航经及靠离附近泊位的船舶应加强瞭望和联系,与作业船舶保持安全距离并从作业区外缓速通过。联系电话:13506848183。

图 号 53342

资料来源 甬海航(2012)192 号

1555.东海 三门湾——码头改建施工(临)

自 2012 年 11 月 17 日至 2013 年 11 月 16 日,在宁波白礁水道,下列两点连线左右各 150 米水域范围内,进行宁海县长街镇隔洋塘渡口码头改建施工作业:

- (1)29°15′58″N、121°47′38″E
- (2)29°15′56″N、121°47′31″E

施工船舶按规定显示信号。航经及靠离附近泊位的船舶应加强瞭望和联系,并从作业区外缓速通过。

图 号 50407

资料来源 甬海航(2012)193 号

1556.东海 三门湾——设置灯浮标(临)

在下列位置处设置临时灯浮标:





名称	位置	内容
(1)台二电警临 1 号灯浮标	29°01′05″.5N、121°42′52″.0E	(临 1)  莫(0)黄 12s(同闪)
(2)台二电警临 2 号灯浮标	29°00′59″.8N、121°42′43″.1E	(临 2)  莫(0)黄 12s(同闪)
(3)台二电警临 3 号灯浮标	29°01′14″.7N、121°42′44″.3E	(临 3)  莫(0)黄 12s(同闪)
(4)台二电警临 4 号灯浮标	29°01′08″.9N、121°42′35″.4E	(临 4)  莫(0)黄 12s(同闪)

图 号 50407

资料来源 沪航标字(2012)071 号

1557.东海 台州港——码头工程(临)

自 2012 年 5 月 19 日至 2013 年 1 月 18 日,在台州港海门港区,即下列四点连线水域范围

内进行椒江前所轮渡码头改造施工作业:

- (1)28°41'52".5N、121°26'27".0E
- (2)28°41'51".0N、121°26'31".0E
- (3)28°41'48".0N、121°26'30".0E
- (4)28°41'49".5N、121°26'26".0E

施工船舶按规定显示信号,保持 VHF06 频道守听。航经及靠离附近泊位的船舶应加强瞭望和联系,与作业船舶保持安全距离并缓速通过。

图 号 50502 54232

资料来源 台海航(2012)025、060 号

1558.东海 龙门港——航道工程(临)

自 2012 年 4 月 10 日至 2013 年 1 月 31 日,每日 07:00-18:00 时在温岭龙门,即下列五点连线水域内进行温岭市龙门港进出港航道拓宽炸礁施工作业:

- (1)28°25'10"N、121°39'59"E
- (2)28°25'24"N、121°40'17"E
- (3)28°25'07"N、121°40'27"E
- (4)28°24'40"N、121°40'10"E
- (5)28°24'40"N、121°39'55"E

作业船舶按规定显示信号,保持 VHF16 频道守听。航经及靠离附近泊位的船舶应加强瞭望和联系,与作业船舶保持安全距离并从作业区外缓速通过。

图 号 50611

资料来源 台海航(2012)017、053、061 号

1559.东海 海坛海峡南部——设置灯桩(临)

在 25°27'13".6N、119°40'08".2E 处设置王井礁临时灯桩,内容:“”。

图 号 60402 60411

资料来源 沪航标字(2012)071 号

1560.南海 深圳港 蛇口港区——工程施工(临)

自 2012 年 11 月 11 日至 2013 年 12 月 31 日,在以下六点连线水域范围内,进行深圳港蛇口工业区太子湾片邮轮母港工程陆域形成工程施工:

- (1)22°28'20"N、113°54'19"E
- (2)22°28'17"N、113°54'21"E
- (3)22°28'12"N、113°54'35"E

(4)22°28′25″N、113°54′40″E

(5)22°28′33″N、113°54′34″E

(6)22°28′25″N、113°54′34″E

航经附近的船舶应加强瞭望,注意避让,守听 VHF69 频道。联系电话:13602504723。

图 号 80506 84206 84213 84220 84225

资料来源 深海事航字(2012)158 号

1561.南海 深圳港 赤湾港区——疏浚施工(临)

自 2012 年 10 月 9 日至 12 月 31 日,在以下四点连线水域范围内,进行深圳赤湾石油基地工作船码头改扩建工程疏浚施工:

(1)22°28′07″N、113°52′57″E

(2)22°28′07″N、113°52′53″E

(3)22°28′25″N、113°52′52″E

(4)22°28′25″N、113°52′55″E

施工船舶均按规定显示信号,并保持 VHF69 频道守听;施工船舶前后抛八字锚,设锚标;过往船舶应加强瞭望,注意避让。联系电话:13798210002。

图 号 84213 84220 84225

资料来源 深海事航字(2012)145 号

1562.南海 珠江口 矾石浅滩附近——抛石回填作业(临)

自 2012 年 11 月 2 日至 12 月 30 日,在珠江口水域,即以下六点连线水域范围内,进行西气东输二线海底管道工程香港支线 KP0.8 至 KP3 抛石回填作业:

(1)22°30′54″.0N、113°49′50″.1E

(2)22°30′31″.7N、113°49′13″.7E

(3)22°30′01″.1N、113°48′51″.2E

(4)22°29′54″.5N、113°49′11″.0E

(5)22°30′17″.0N、113°49′27″.5E

(6)22°30′37″.4N、113°50′01″.2E

作业船舶按规定显示信号,并保持 VHF69 频道守听;施工船舶前后抛八字锚,锚链长约 100 米;航经附近的船舶应加强瞭望,注意避让。联系电话:18686458135。

图 号 80506 84206 84213 84220 84225

资料来源 深海事航字(2012)157 号

1563.南海 珠江口 大铲岛西南方——采沙作业(临)

自 2012 年 9 月 18 日至 2013 年 3 月 30 日,在以下三点连线范围内进行采沙作业:

(1)22°30′32″N、113°48′32″E

(2)22°29′48″N、113°48′32″E

(3)22°30′32″N、113°48′49″E

作业船舶均按规定显示信号,并保持 VHF69 频道守听;航经附近的船舶应加强瞭望,注意避让。联系电话:13360613663。

图 号 84213 84220

资料来源 深海事航字(2012)132 号

1564.南海 珠江口 矾石水道——采沙作业(临)

自 2012 年 9 月 18 日至 12 月 30 日,在珠江口矾石水道,即以下四点连线水域范围内进行采沙作业:

(1)22°33′08″N、113°47′12″E

(2)22°32′25″N、113°47′27″E

(3)22°32′34″N、113°47′44″E

(4)22°33′11″N、113°47′18″E

作业船舶按规定显示信号,并保持 VHF69 频道守听;航经附近的船舶应加强瞭望,注意避让。联系电话:13570458031。

图 号 84213 84214 84220 84226

资料来源 深海事航字(2012)133 号

1565.南海 珠江口 公沙水道附近——建桥施工(临)

自 2012 年 10 月 24 日至 2013 年 1 月 25 日,在公沙水道附近,即以下两个水域范围内进行广深沿江高速公路(深圳段)1 标虾山涌段建桥施工:

区域一:

(1)22°40′19″N、113°45′57″E

(2)22°40′17″N、113°45′57″E

(3)22°40′15″N、113°46′08″E

(4)22°40′17″N、113°46′09″E

区域二:

(1)22°39′58″N、113°45′54″E

(2)22°39′56″N、113°45′54″E

(3)22°39′58″N、113°46′10″E

(4)22°40′00″N、113°46′10″E

施工船舶均按规定显示信号,并保持 VHF16 频道守听;航经附近的船舶应加强瞭望,注意避让。联系电话:15999553645。

图 号 84206 84214

资料来源 深海事航字(2012)151号

1566.南海 珠海港 高栏港区——码头工程施工(临)

自2012年10月29日至2013年3月31日,在珠海港高栏港区南迳湾作业区,新海能源(珠海)有限公司所属水域范围内,进行码头工程施工。

施工船舶均按规定显示信号,并保持VHF16频道守听;航经附近的船舶应加强瞭望,谨慎驾驶,以策安全。

图 号 84204 84301

资料来源 珠航通(2012)073号

1567.南海 珠海港 高栏港区——吹填施工(临)

自2012年10月18日至12月31日,在珠海港高栏港区黄茅海作业区,即下列两点连线与黄茅海左岸大堤之间的水域范围内,进行广珠铁路珠海西站物流中心一期用地吹填施工:

(1)22°00′28″N、113°08′31″E

(2)22°00′17″N、113°08′40″E

施工船舶均按规定显示信号,并保持VHF16频道守听;航经附近的船舶应加强瞭望,谨慎驾驶。

图 号 84204 84302

资料来源 珠航通(2012)071号

1568.南海 崖门水道——采沙作业(临)

自2012年10月18日至2013年6月30日,在崖门口,即以下六点连线范围水域内进行采沙作业:

(1)22°07′46″.3N、113°05′20″.0E

(2)22°07′43″.6N、113°05′38″.7E

(3)22°09′03″.9N、113°05′46″.9E

(4)22°09′40″.5N、113°05′44″.8E

(5)22°09′39″.2N、113°05′27″.0E

(6)22°09′07″.4N、113°05′29″.8E

作业船舶均按规定显示信号,并保持VHF16频道守听;航经附近的船舶应加强瞭望,注意避让。

图 号 84204 84302 3314

资料来源 珠航通(2012)069号

1569.南海 湛江港——码头工程施工(临)

自 2012 年 7 月 23 日至 2013 年 4 月 25 日,昼夜在湛江平乐渡口附近,即以下四点连线水域范围内进行码头工程施工:

(1)21°14′30″N、110°25′09″E

(2)21°14′33″N、110°25′14″E

(3)21°14′26″N、110°25′19″E

(4)21°14′23″N、110°25′15″E

施工船舶均按规定显示信号;航经附近的船舶应加强瞭望,谨慎驾驶,以策安全。。

图 号 88103 88108

资料来源 湛航通字(2012)014 号

本月失效的临时通告清单:

(1)渤海

463/2012	东营港	地震勘探作业(至 2012 年 11 月 15 日止)
651/2012	天津港	工程作业(至 2012 年 11 月 3 日止)
652/2012	天津港	工程作业(至 2012 年 11 月 10 日止)
842/2012	唐山港	地震采集(至 2012 年 11 月 15 日止)
1359/2012	天津港	疏浚工程(至 2012 年 11 月 16 日止)

(2)黄海

819/2011	射阳河口	设置灯浮(云沉 12 号、13 号)
820/2011	射阳河口	灯浮变更(射阳港 T4 号)
836/2011	射阳河口	设置虚拟航标(苏射渔 01336 沉、苏连海 668 沉 AIS 虚拟航标)
461/2012	大连港	工程作业(至 2012 年 11 月 30 日止)
657/2012	烟台港西港区	扫测作业(至 2012 年 11 月 30 日止)
689/2012	连云港港	码头施工(至 2012 年 11 月 6 日止)
690/2012	连云港港	疏浚施工(至 2012 年 11 月 6 日止)
723/2012	青岛港	工程施工(至 2012 年 11 月 28 日止)
1082/2012	威海港	航道扩建工程(至 2012 年 11 月 6 日止)
1085/2012	废黄河口	实弹射击(至 2012 年 11 月 25 日止)
1205/2012	威海港	工程作业(至 2012 年 11 月 23 日止)
1279/2012	山东半岛	扫测工程(至 2012 年 11 月 30 日止)
1281/2012	连云港港	灯浮标移位(51、63 号灯浮标)
1302/2012	青岛港	疏浚工程(至 2012 年 11 月 30 日止)

(3)东海

727/2009	浙江沿海	临时设置灯浮标(象山港大桥 1~8 号)
729/2009	浙江沿海	临时设置灯浮标(象山港大桥 9~20 号,[9 号已撤除])
732/2011	舟山群岛	码头建造施工(至 2012 年 11 月 23 日止)
1046/2011	宁波港	泊位建造工程(至 2012 年 11 月 16 日止)
100/2012	舟山群岛	围涂施工(至 2012 年 11 月 20 日止)
111/2012	湄州湾	陆域形成及护岸工程(至 2012 年 11 月 30 日止)
588/2012	鳌江	大桥工程(至 2012 年 11 月 15 日止)
618/2012	飞云江	灯桩倒塌(瑞安大桥 15 号)
697/2012	海门港	码头工程(至 2012 年 11 月 18 日止)
728/2012	舟山港	围垦作业(至 2012 年 11 月 28 日止)

729/2012	舟山港	围垦作业(至 2012 年 11 月 30 日止)
788/2012	厦门港	清淤作业(至 2012 年 11 月 24 日止)
789/2012	厦门港	清淤作业(至 2012 年 11 月 24 日止)
823/2012	舟山群岛	炸礁作业(至 2012 年 11 月 30 日止)
859/2012	玉环岛	渔港扩建施工(至 2012 年 11 月 30 日止)
940/2012	舟山群岛	炸礁清礁作业(至 2012 年 11 月 30 日止)
963/2012	长江口	地质勘探(至 2012 年 11 月 7 日止)
1005/2012	东海海域	地质调查(至 2012 年 11 月 30 日止)
1007/2012	海坛湾	沉船打捞(至 2012 年 11 月 2 日止)
1048/2012	舟山群岛	码头建设工程(至 2012 年 11 月 30 日止)
1120/2012	虾峙门及附近	灯桩暂停发光(六横测风塔 1 号、2 号灯桩)
1121/2012	石浦港及附近	灯桩暂停发光(象山测风塔 1 号、2 号灯桩)
1163/2012	舟山群岛	管道敷设(至 2012 年 11 月 15 日止)
1207/2012	长江口	灯桩暂停发光(南坝 8 号灯桩)
1209/2012	舟山群岛	新设虚拟航标(六横测风塔 AIS 虚拟航标)
1305/2012	石浦港	码头工程(至 2012 年 11 月 20 日止)
1340/2012	龙门港	航道工程(至 2012 年 11 月 20 日止)
1341/2012	厦门港	炸礁作业(至 2012 年 11 月 30 日止)

(4)南海

1066/2011	深圳港	工程施工(至 2012 年 11 月 6 日止)
1112/2011	珠江口	疏浚施工(至 2012 年 11 月 30 日止)
1139/2011	珠海港	吹填施工(至 2012 年 11 月 30 日止)
112/2012	珠江口	工程施工(至 2012 年 11 月 30 日止)
267/2012	琼州海峡东部	雷达应答器暂停使用(琼州海峡北水道 1 号)
351/2012	珠江口	敷设海底管道作业(至 2012 年 11 月 15 日止)
357/2012	湛江港	码头工程施工(至 2012 年 11 月 10 日止)
703/2012	珠江口	工程施工(至 2012 年 11 月 15 日止)
805/2012	惠州港	灯浮标临时移位(惠州港 11、13、15 号灯浮)
806/2012	惠州港	设置 AIS 虚拟航标(惠州港 11、13、15 号)
981/2012	海南岛	水下爆破作业(至 2012 年 11 月 30 日止)
1011/2012	珠江口	敷设海底管道(至 2012 年 11 月 15 日止)
1060/2012	海南岛南方	三维地震数据采集作业(至 2012 年 11 月 30 日止)
1175/2012	珠海港	码头工程施工(至 2012 年 11 月 30 日止)
1238/2012	担杆岛东方	工程施工(至 2012 年 11 月 1 日止)
1241/2012	海南岛西南侧	工程施工(至 2012 年 11 月 28 日止)
1265/2012	深圳港	水下爆破作业(至 2012 年 11 月 30 日止)
1266/2012	珠海港	疏浚施工(至 2012 年 10 月 31 日止)
1375/2012	深圳港	疏浚施工(至 2012 年 11 月 30 日止)

有效临时通告索引

(1)渤海

851/2006	渤海海峡	划定安全区(临)
383/2010	天津港	临时设置灯浮标(防波堤 RT 施工区、新港 L1、L2、L3)
284/2011	天津港	临时设置灯浮标(南港工业区东、南防波堤)
17/2012	大连港	冬季换标(临)
22/2012	黄骅港	冬季换标(临)
60/2012	葫芦岛北港	冬季换标(临)
61/2012	菊花岛港	冬季换标(临)
225/2012	曹妃甸港区	曹妃甸油田临时油轮锚地(自 2012 年 2 月 1 日起)
336/2012	黄骅港	疏浚工程(至 2012 年 12 月 31 日止)
338/2012	莱州湾	钻井作业(至 2012 年 12 月 31 日止)
339/2012	莱州湾	钻井作业(至 2012 年 12 月 31 日止)
384/2012	洋河口	填海作业(至 2013 年 3 月 8 日止)
464/2012	东营港	防洪堤工程(至 2012 年 12 月 31 日止)
525/2012	莱州港	航道工程(至 2012 年 12 月 31 日止)
555/2012	长兴岛附近	工程作业(至 2012 年 12 月 30 日止)
576/2012	曹妃甸港	设置测风塔专用标(至 2012 年 12 月 31 日止)
654/2012	黄骅港	工程作业(至 2012 年 12 月 31 日止)
722/2012	黄骅港	疏浚工程(至 2012 年 12 月 31 日止)
821/2012	丹东港	工程作业(至 2012 年 12 月 25 日止)
843/2012	黄骅港	吹填工程(至 2012 年 12 月 31 日止)
894/2012	天津港	地震采集(至 2012 年 12 月 31 日止)
952/2012	秦皇岛港	工程作业(至 2012 年 12 月 30 日止)
953/2012	曹妃甸	油井设置(至 2012 年 12 月 31 日止)
954/2012	曹妃甸港区	疏浚造陆工程(至 2012 年 12 月 31 日止)
955/2012	曹妃甸港区	设置沉箱存放场(至 2012 年 12 月 31 日止)
956/2012	京唐港区	清淤工程(至 2012 年 12 月 31 日止)
1001/2012	天津港	码头工程施工(至 2012 年 12 月 31 日止)
1002/2012	天津港	疏浚工程(至 2012 年 12 月 31 日止)
1036/2012	辽东湾	地震采集工程(至 2012 年 12 月 31 日止)
1038/2012	天津港	泊位工程(至 2012 年 12 月 31 日止)
1077/2012	秦皇岛港	疏浚工程(至 2012 年 12 月 31 日止)
1113/2012	锦州港	疏浚工程(至 2012 年 12 月 31 日止)
1114/2012	锦州港	码头工程(至 2012 年 12 月 31 日止)
1152/2012	辽东湾	平台安装工程(至 2012 年 12 月 31 日止)

1153/2012	辽东湾	平台安装工程(至 2012 年 12 月 31 日止)
1154/2012	辽东湾	平台安装工程(至 2012 年 12 月 31 日止)
1155/2012	辽东湾	管线敷设工程(至 2012 年 12 月 31 日止)
1156/2012	辽东湾	管线敷设工程(至 2012 年 12 月 31 日止)
1157/2012	辽东湾	管线敷设工程(至 2012 年 12 月 31 日止)
1158/2012	辽东湾	管线敷设工程(至 2012 年 12 月 31 日止)
1159/2012	辽东湾	管线敷设工程(至 2012 年 12 月 31 日止)
1200/2012	葫芦岛港	工程作业(至 2012 年 12 月 30 日止)
1201/2012	秦皇岛港	疏浚工程(至 2012 年 12 月 31 日止)
1202/2012	黄骅港	疏浚工程(至 2012 年 12 月 31 日止)
1257/2012	庙岛群岛	地震采集工程(至 2012 年 12 月 31 日止)
1277/2012	辽东湾	地震采集工程(至 2012 年 12 月 31 日止)
1278/2012	锦州港	基础设施建设工程(至 2012 年 12 月 31 日止)
1358/2012	营口港	海管敷设工程(至 2012 年 12 月 31 日止)
1409/2012	天津港	冬季换标(临)
1410/2012	唐山港	冬季换标(临)
1456/2012	营口港	冬季换标(临)
1509/2012	葫芦岛港	码头工程(至 2012 年 12 月 31 日止)
1510/2012	唐山港	临时撤除灯浮标(401 号)
1511/2012	唐山港	平台钻修井工程(至 2013 年 3 月 31 日止)
1512/2012	渤海中部	地震采集工程(至 2012 年 12 月 30 日止)
1513/2012	秦皇岛港	冬季换标(临)
1514/2012	天津港	航道工程(至 2013 年 4 月 30 日止)
1515/2012	黄骅港	冬季换标(临)
1516/2012	东营港	冬季换标(临)
1548/2012	锦州港	地质勘察工程(至 2012 年 12 月 31 日止)
1549/2012	东营港	钻探工程(至 2013 年 1 月 5 日止)

(2) 黄海

99/2002	青岛港	设置灯浮标(临 2)
391/2008	青岛港	划定引航员登轮点(临)
70/2010	日照港	设置临时航道锚地
500/2010	连云港港	灯浮标临时移位(103 号)
501/2010	连云港港	划定临时航道(老港区临时航道)
502/2010	江苏沿海	新建测风塔(临)
553/2010	大连港附近	存在沉船(盛洲 5 号、上源 9 号)
582/2010	烟台港	设置灯桩(西港区液体化工码头临时灯桩)

1183/2010	江苏沿海	设置虚拟航标(信成 823 沉、德龙沉、先锋海 1 沉)
21/2011	江苏沿海	临时灯浮标移位(沉 79、80 号)
46/2011	江苏沿海	灯桩暂停发光(遥望港左)
285/2011	连云港港	临时撤除灯浮标(40 号)
286/2011	连云港港	设置 AIS 虚拟航标(连云港 40 号)
628/2011	江苏沿海	设置 AIS 虚拟航标(苏启渔 04827 沉)
1087/2011	江苏沿海	设置虚拟航标(苏启渔 02559 沉[已移位])
1128/2011	江苏沿海	虚拟航标移位(苏启渔 02559 沉)
67/2012	江苏沿海	设置灯浮标(洋沉 5 号、6 号)
95/2012	连云港港	灯浮标移位(连云港港主航道 24 号)
386/2012	南长山岛至北长山岛	大桥建造施工(至 2012 年 12 月 31 日止)
465/2012	日照港	疏浚作业(至 2012 年 12 月 20 日止)
504/2012	连云港港	临时撤除灯浮标(43 号灯浮标)
505/2012	连云港港	临时新设灯浮标(43-1 号灯浮标)
506/2012	连云港港	临时新设 AIS 虚拟航标(43 号)
528/2012	日照港	疏浚工程(至 2012 年 12 月 20 日止)
656/2012	烟台港西港区	疏浚作业(至 2012 年 12 月 31 日止)
750/2012	连云港港	临时撤除灯浮标(20、22、24、30、32、34 号)
751/2012	连云港港	临时新设灯浮标(20-1、22-1、24-1、30-1、32-1、34-1 号)
752/2012	连云港港	临时新设 AIS 虚拟航标(20、22、24、30、32、34HAO)
844/2012	烟台港	码头工程(至 2012 年 12 月 31 日止)
845/2012	烟台港	防波堤建造(至 2013 年 1 月 20 日止)
847/2012	青岛港	疏浚施工(至 2012 年 12 月 31 日止)
848/2012	青岛港	防波堤建造(至 2012 年 12 月 11 日止)
849/2012	日照港	防波堤建造(至 2012 年 12 月 30 日止)
853/2012	连云港港	疏浚作业(至 2012 年 12 月 31 日止)
896/2012	石岛港	划定临时航道(石岛新港临时航道)
897/2012	连云港港	灯桩暂停发光(竹岛、西连岛堤头、烧香河口右、烧香河口左灯桩)
934/2012	烟台港	吹填工程(至 2012 年 12 月 31 日止)
935/2012	烟台港	疏浚工程(至 2012 年 12 月 5 日止)
937/2012	烟台港	地震采集工程(至 2012 年 12 月 31 日止)
960/2012	日照港	疏浚工程(至 2012 年 12 月 31 日止)
961/2012	连云港港	卸沙作业(至 2012 年 12 月 31 日止)
962/2012	盐城港	导堤建造及疏浚施工(至 2012 年 12 月 31 日止)
1004/2012	连云港港	疏浚工程(至 2012 年 12 月 31 日止)
1039/2012	鸭绿江	设置航标(L01~L13 临时性航标)

1040/2012	大连港	疏浚工程(至 2012 年 12 月 31 日止)
1041/2012	日照港	泊位工程(至 2013 年 3 月 1 日止)
1043/2012	连云港港	灯桩撤除(埭子口左灯桩)
1080/2012	蓬莱港	码头建设工程(至 2012 年 12 月 31 日止)
1081/2012	烟台港	整治工程(至 2013 年 1 月 31 日止)
1083/2012	灌河口	码头建造施工(至 2012 年 12 月 5 日止)
1084/2012	废黄河口	撤除灯桩(翻身河口右灯桩)
1115/2012	大连港	疏浚工程(至 2012 年 12 月 31 日止)
1117/2012	连云港港	灯桩暂停发光(烧香河口右、左灯桩)
1160/2012	连云港港	疏浚施工(至 2012 年 12 月 31 日止)
1227/2012	烟台港	防波堤改造工程(至 2013 年 2 月 28 日止)
1228/2012	青岛港	平台及下水坡道维修工程(至 2013 年 3 月 26 日止)
1229/2012	连云港港	码头建造(至 2013 年 8 月 31 日止)
1258/2012	威海港	搬迁工程(至 2012 年 12 月 31 日止)
1259/2012	威海港	防波堤工程(至 2012 年 12 月 1 日止)
1280/2012	威海港	航道扩建工程(至 2013 年 2 月 28 日止)
1282/2012	连云港港	雷达站暂停工作(旗台山雷达站)
1335/2012	日照港	设置沉箱存放场(至 2013 年 6 月 30 日止)
1336/2012	日照港	疏浚工程(至 2013 年 4 月 30 日止)
1337/2012	日照港	海上拖带作业(至 2013 年 3 月 31 日止)
1360/2012	大丰港	灯桩暂停发光(大丰南港区码头南灯桩)
1408/2012	大连港	疏浚工程(至 2012 年 12 月 31 日止)
1411/2012	威海港	航道扩建工程(至 2013 年 1 月 17 日止)
1412/2012	连云港港	码头建造(至 2013 年 3 月 31 日止)
1413/2012	连云港港	疏浚施工(至 2013 年 1 月 20 日止)
1457/2012	山东半岛	码头及防波堤工程(至 2012 年 12 月 31 日止)
1458/2012	威海港	护岸及桥梁工程(至 2013 年 1 月 4 日止)
1459/2012	威海港	码头工程(至 2013 年 1 月 31 日止)
1460/2012	盐城港	打捞及清除作业(至 2012 年 12 月 31 日止)
1517/2012	山东半岛	扫测工程(至 2013 年 4 月 30 日止)
1522/2012	射阳河口	码头建造施工(至 2013 年 2 月 28 日止)
1523/2012	大丰港	灯浮标漂失(大丰港 2、18 号)
1550/2012	威海港	防波堤工程(至 2013 年 1 月 31 日止)
1551/2012	威海港	工程作业(至 2013 年 1 月 31 日止)
1552/2012	威海港	打捞工程(至 2013 年 2 月 26 日止)
1553/2012	青岛港	疏浚工程(至 2013 年 5 月 29 日止)

(3)东海

117/1997	长江口	临时设置灯浮标(沉 12〔沉 11 已撤除、沉 10、沉 13 已更名〕)
104/2002	杭州湾	临时设置灯浮标(沉 31)
304/2002	厦门港	临时设置系船浮筒(A、B)
91/2003	杭州湾	临时设置灯浮标(沉 39 号〔37 号、38 号已撤除〕)
322/2003	舟山	系船浮筒变更(海警 1、海警 2)
22/2004	长江口	划定锚地(〔分流咀已撤除〕、北导堤南、南导堤北疏浚船 A、B)
148/2004	长江口	划定临时抛泥区(9 号临时抛泥区)
152/2004	宁波港	临时设置灯桩(〔金桩 1、金桩 2 已撤除〕金桩 3)
644/2004	长江口	临时设置灯浮标(W34)
131/2005	大戢洋	临时设置灯浮标(W35、W36)
466/2006	温州港	临时设置灯桩(瓠标 2、〔1、3 已撤除〕)
487/2006	长江口	临时设置灯浮标(原 1〔已撤除〕、原 2〔已移位〕)
542/2006	厦门港	灯浮标临时移位(35、39)
738/2006	浙江沿海	设置临时灯浮标(牛鼻山沉 1)
852/2006	长江口	临时设置灯浮标(W41)
106/2007	浙江沿海	临时设置灯浮标(金塘沉 2、沉 3 号)
354/2007	杭州湾	存在沉船(2 艘)
389/2007	长江口	临时设置灯浮标(沉 109、沉 110 号)
400/2007	福建沿海	临时设置灯桩(嵩屿港区码头堤头)
543/2007	舟山群岛	划定临时锚地(台州港)
547/2007	福建沿海	临时设置灯浮标(公铁大桥临 1、2 号)
583/2007	福建沿海	临时设置灯桩(施 1~8 号)
584/2007	福建沿海	临时设置灯浮标(集美大桥临 1~6 号〔已变更〕)
712/2007	福建沿海	临时设置灯浮标(沉 10、11〔已移位〕、12 号)
751/2007	福建沿海	临时设置灯浮标改变灯质(集美大桥临 1~6 号)
876/2007	浙江沿海	临时设置灯浮标(岱山沉 1)
877/2007	舟山群岛	临时设置灯浮标(岱山沉 2、岱山沉 3)
941/2007	长江口	临时设置灯浮标(沉 2 号、沉 3 号)
997/2007	浙江沿海	临时设置灯浮标(黄岙 1~3 号)
1077/2007	舟山群岛	临时设置灯浮标(大桥 1、2 号)
1079/2007	浙江沿海	临时设置系船浮筒(缉私 1、2 号)
87/2008	福建沿海	临时灯浮标移位(闽江口沉 11 号)
170/2008	舟山群岛	临时设置灯浮标(鱼山沉 1~3 号〔渔山沉 3 号已撤除〕)
280/2008	长江口	临时设置灯浮标(W19、W20 号)
281/2008	长江口	设置虚拟航标(金朋沉)
436/2008	浙江沿海	设置虚拟航标(新杭州沉)

441/2008	福建沿海	设置虚拟航标(南泰 17 沉)
463/2008	长江口	临时灯浮标移位(长警 5 号〔已撤除〕、原 2 号)
496/2008	舟山群岛	临时设置灯浮标(沉 4、沉 5 号)
693/2008	长江口	临时设置灯浮标(W51 号)
694/2008	长江口	设置虚拟航标(吉利来 866 沉)
1063/2008	长江口	临时设置灯浮标(沉 4、沉 5 号)
1125/2008	杭州湾	设置临时灯浮标(B3A、B3B、B3C、B3D 号)
1160/2008	浙江沿海	设置虚拟航标(HELIOS 3 CHEN)
1218/2008	福建沿海	临时设置灯浮标(北警 1~8 号、M1-1~M1-6 号)
1364/2008	福建沿海	临时设置灯浮标(储运 1 号)
1406/2008	长江口	临时设置灯浮标(沉 7、沉 8 号)
1407/2008	长江口	设置虚拟航标(南支沉)
1408/2008	浙江沿海	临时设置灯浮标(老鼠山沉 1 号)
101/2009	浙江沿海	临时设置灯浮标(江围 1~4 号)
293/2009	舟山群岛	临时设置灯浮标(徐公岛沉 1、2 号)
294/2009	舟山群岛	设置虚拟航标(海凌 2 沉)
728/2009	浙江沿海	划定临时航道(象山港大桥)
872/2009	浙江沿海	临时设置灯浮标(虾峙沉 3、沉 4 号)
873/2009	浙江沿海	设置虚拟航标(星碧海 58 沉)
894/2009	福建沿海	航道临时通航(泉州湾深水航道)
924/2009	舟山群岛	设置虚拟航标(浙岱 82267 沉)
925/2009	福建沿海	设置临时锚地(宁德核电)
927/2009	福建沿海	设置虚拟航标(强宇 12 沉)
929/2009	福建沿海	临时设置灯浮标(厦漳大桥北警 9、10 号)
1120/2009	长江口	临时设置灯浮标(沉 25、26 号)〔已移位〕
1121/2009	长江口	设置虚拟航标(新运盛 8 沉)〔已移位〕
1191/2009	福建沿海	设置临时灯浮标(福宁湾沉 1 号)
1227/2009	浙江沿海	封航通告(从 2009 年 10 月 31 日起)
1273/2009	舟山群岛	设置虚拟航标(全兴 98 沉)
1274/2009	浙江沿海	临时设置灯浮标(椒二桥 1 号、6 号〔已移位〕)
1318/2009	舟山群岛	临时设置灯浮标(洋鞍沉 1、2 号)
1319/2009	浙江沿海	临时设置灯桩(椒二桥临 2-5 号)
1321/2009	福建沿海	临时设置灯浮标(东玻璃临 1-3 号〔已移位〕)
1403/2009	福建沿海	临时设置灯浮标(海澳 1 号)
200/2010	浙江沿海	围垦工程(至 2013 年 12 月 17 日止)
291/2010	飞云江口外	设置虚拟航标(南楼礁)
698/2010	福州港	灯桩暂停发光(牛礁灯桩)

699/2010	福州港	设置灯浮标(牛礁北、牛礁南)
700/2010	福州港	设置虚拟航标(牛礁)
702/2010	泉州湾	灯桩暂停发光(内港 SB 坝头)
723/2010	松下港	灯浮标移位(松下港 6 号)
735/2010	舟山群岛	水域封航(临)
762/2010	福建沿海	设置临时灯浮标(一德码头)
818/2010	海门港	调整灯浮标(椒二桥临 1 号、临 6 号)
857/2010	舟山群岛	设置 AIS 虚拟航标(佛渡 3 号)
889/2010	泉州湾	灯桩熄灭(港心礁)
908/2010	温州港	大桥施工(至 2012 年 12 月 31 日止)
1016/2010	三门湾	设置灯浮标(海洋监测)
1043/2010	海坛岛东方	设置虚拟航标(SHENG JIA 16 沉)
1115/2010	沙埕港	设置 AIS 虚拟航标(闽宁德货 0138)
1165/2010	牛鼻山水道	临时设置灯浮标(牛鼻山沉 6、7 号)
1166/2010	牛鼻山水道	设置虚拟航标(浙临海货 2018 沉)
1188/2010	沙埕港	设置灯浮标(冬瓜屿沉 1、2 号)
1220/2010	舟山群岛	划定锚地(衢山临时锚地)
1227/2010	洞头列岛	围涂工程(至 2013 年 5 月 11 日止)
25/2011	舟山群岛	设置虚拟航标(ZHU JIA JIAN DONG (朱家尖东))[已移位]
26/2011	洞头列岛	设置灯浮标(鹿西沉 1、2 号)
27/2011	洞头列岛	设置灯浮标(JIN YU CHEN(金鱼沉))
59/2011	闽江口附近	设置虚拟航标(HUNG CUONG 168 沉)[已移位]
113/2011	舟山群岛	虚拟航标移位(朱家尖东)
137/2011	温州港	设置灯浮标(跨江大桥 1、2、7-12 号)
165/2011	乐清湾	堤坝工程作业(至 2012 年 12 月 30 日止)
169/2011	长江口	设置灯浮标(W58、W59、W60 号)
173/2011	福州港	虚拟航标移位(HUNG CUONG 168 沉)
174/2011	福州港	设置灯浮标(闽江口南沉 1、2 号)
175/2011	海坛海峡	水上警戒(至 2013 年 2 月 28 日止)
288/2011	长江口	临时灯浮标移位(沉 25、26 号)
289/2011	长江口	虚拟航标移位(新运盛 8 沉)
296/2011	福州港	临时设置灯浮标(LQ1-LQ6)
323/2011	舟山群岛	临时设置灯浮标(W63、W64 号)
324/2011	舟山群岛	设置虚拟航标(浙普 01117 沉)
380/2011	厦门港	临时封航(至 2012 年 12 月 31 日止)
422/2011	杭州湾	临时设置灯浮标(风电 11、12 号)
506/2011	长江口	临时设置虚拟航标(邦宏 96 沉)

507/2011	长江口	临时设置灯浮标(W67、W68号)
514/2011	洞头列岛	临时设置灯桩(航洞临1、2号)
549/2011	舟山群岛	临时设置虚拟航标(小峙山沉)
550/2011	舟山群岛	临时设置灯浮标(小峙山沉1、沉2号)
553/2011	三门湾	桥涵标临时移位(健跳大桥1号、2号、3号、4号)
579/2011	乐清湾	桥梁建设(至2013年5月31日止)
616/2011	宁波港	设置灯桩(大榭二桥临1-4号)
619/2011	厦门港	设置灯浮标(大嶝码头)
652/2011	温州港	大桥施工(至2013年12月31日止)
700/2011	温州湾	临时设置灯浮标(ZW1号、ZW2号、ZW3号、ZW4号、ZW5号)
734/2011	湄洲湾	泊位工程(至2014年1月17日止)
990/2011	温州港	围垦工程(至2013年8月30日止)
1023/2011	玉环岛东侧	临时设置灯浮标(玉环测风塔5-8号)
1024/2011	湄洲湾	码头工程(至2013年2月2日止)
1042/2011	长江口	设置虚拟航标(国良138沉)
1043/2011	长江口	临时设置灯浮标(W75、W76号)
1060/2011	洞头洋	设置虚拟航标(骏旺18沉)
1061/2011	洞头洋	设置灯浮标(虎头屿沉3号、4号)
1088/2011	长江口	围堤工程(至2013年5月31日止)
1103/2011	舟山群岛	防波堤建造(至2012年12月31日止)
1106/2011	舟山群岛	填海作业(至2013年8月15日止)
1107/2011	舟山群岛	码头建造施工(至2012年12月31日止)
1108/2011	舟山群岛	码头建造施工(至2012年12月31日止)
1109/2011	温州港	划定临时航道(自2011年3月12日起)
1110/2011	温州港	围涂工程(至2012年12月31日止)
1129/2011	舟山群岛	防波堤建造(至2014年10月14日止)
1132/2011	浙江沿海	设置灯浮标(邮轮码头临1号、2号)
1135/2011	飞云江口	促淤作业(至2013年3月30日止)
1136/2011	虎头屿附近	设置虚拟航标(虎头沉)
1138/2011	福建沿海	设置虚拟航标(金山岭沉)
27/2012	宁波港	疏浚工程(至2012年12月31日止)
31/2012	温州港	灯桩倒塌(温州大桥北桥11号灯桩)
32/2012	虎头屿附近	设置灯浮标(虎头屿沉5号、6号)
68/2012	长江口	大桥通航(自2011年12月24日起)
70/2012	舟山群岛	高架建造施工(至2013年12月31日止)
73/2012	宁波	大桥工程作业(至2012年12月31日止)
98/2012	舟山群岛	吹填工程作业(至2013年6月30日止)

106/2012	象山港	大桥工程作业(至 2012 年 12 月 31 日止)
108/2012	宁德港	海工工程施工(至 2012 年 12 月 31 日止)
109/2012	湄州湾	码头工程(至 2012 年 12 月 31 日止)
110/2012	湄州湾	爆破作业(至 2012 年 12 月 31 日止)
126/2012	舟山群岛	泊位工程(至 2013 年 1 月 31 日止)
141/2012	舟山群岛	码头工程(至 2012 年 12 月 10 日止)
145/2012	三门浦坝港	大桥工程作业(至 2013 年 9 月 30 日止)
174/2012	台州湾	围垦工程(至 2012 年 12 月 31 日止)
213/2012	瓯飞滩	吹填工程作业(至 2013 年 6 月 15 日止)
262/2012	福建沿海	临时新设 AIS 虚拟航标(鑫源顺 6 沉)
278/2012	舟山群岛	防波堤建造施工(至 2012 年 12 月 31 日止)
280/2012	瓯江南口	促淤作业(至 2013 年 7 月 31 日止)
284/2012	泉州湾	临时新设灯浮标(泉沉 1 号、2 号)
301/2012	杭州湾	管道工程(至 2012 年 12 月 31 日止)
304/2012	象山港	码头建设工程(至 2013 年 2 月 28 日止)
305/2012	台州湾	大桥建设工程(至 2013 年 7 月 21 日止)
307/2012	湄州湾	泊位工程作业(至 2012 年 12 月 9 日止)
347/2012	长江口	采沙吹填作业(至 2013 年 1 月 31 日止)
350/2012	牛鼻山水道	围涂施工(至 2012 年 12 月 31 日止)
395/2012	杭州湾	测量作业(至 2012 年 12 月 30 日止)
397/2012	舟山群岛	防波堤建造(至 2012 年 12 月 30 日止)
398/2012	舟山群岛	吹填工程作业(至 2013 年 8 月 15 日止)
401/2012	三门湾	工程施工(至 2012 年 12 月 31 日止)
403/2012	泉州湾	爆破作业(至 2012 年 12 月 31 日止)
404/2012	湄州湾	泊位工程作业(至 2012 年 12 月 9 日止)
444/2012	舟山群岛	疏浚作业(至 2012 年 12 月 31 日止)
445/2012	舟山群岛	疏浚作业(至 2012 年 12 月 31 日止)
446/2012	舟山群岛	码头工程(至 2013 年 9 月 25 日止)
507/2012	长江口	围堤工程作业(至 2013 年 12 月 31 日止)
508/2012	海门港	大桥施工(至 2013 年 4 月 10 日止)
510/2012	温州港	临时新设灯浮标(七都大桥临 1~6 号灯浮)
529/2012	杭州湾	码头工程(至 2013 年 2 月 28 日止)
530/2012	杭州湾	码头工程(至 2013 年 6 月 30 日止)
536/2012	温州港	码头工程(至 2013 年 12 月 31 日止)
539/2012	闽江口	疏浚作业(至 2012 年 12 月 25 日止)
542/2012	湄州湾	回填作业(至 2013 年 2 月 3 日止)
544/2012	东山港	泊位工程(至 2013 年 2 月 20 日止)

558/2012	舟山群岛	码头工程(至 2013 年 2 月 28 日止)
583/2012	舟山群岛	码头工程(至 2013 年 10 月 15 日止)
586/2012	椒江	码头工程(至 2013 年 3 月 25 日止)
587/2012	温州港	码头工程(至 2013 年 5 月 20 日止)
612/2012	舟山群岛	沉船打捞清障作业(至 2013 年 4 月 27 日止)
615/2012	椒江口	地质钻探(至 2013 年 5 月 7 日止)
616/2012	台州湾	大桥施工(至 2013 年 4 月 30 日止)
617/2012	浙江沿海	灯桩倒塌(甬台温灵江大桥 7 号)
619/2012	闽江口	码头工程(至 2012 年 12 月 31 日止)
620/2012	湄洲湾	炸礁作业(至 2013 年 4 月 30 日止)
621/2012	湄洲湾	泊位工程作业(至 2014 年 2 月 10 日止)
622/2012	东山港附近	临时灯浮标移位(东玻璃临 1~3 号)
662/2012	舟山群岛	海堤建造施工(至 2015 年 4 月 1 日止)
663/2012	飞云江	临时新设灯浮标(飞云江六桥临 1、2、7、8,警临 1、2 号灯浮)
696/2012	台州湾	大桥工程(至 2013 年 5 月 23 日止)
698/2012	温州港	工程施工(至 2013 年 2 月 28 日止)
699/2012	湄洲湾	码头工程(至 2013 年 12 月 30 日止)
700/2012	湄洲湾	爆破清除(至 2014 年 5 月 21 日止)
701/2012	泉州湾	爆破清除(至 2012 年 12 月 31 日止)
730/2012	舟山群岛	码头工程(至 2012 年 12 月 27 日止)
731/2012	牛鼻山水道	围涂作业(至 2013 年 5 月 28 日止)
733/2012	兴化湾	吹填作业(至 2012 年 12 月 31 日止)
735/2012	围头湾	爆破清除(至 2013 年 4 月 10 日止)
755/2012	舟山群岛	促淤堤建造(至 2015 年 4 月 6 日止)
782/2012	舟山群岛	码头工程(至 2013 年 5 月 20 日止)
784/2012	舟山群岛	码头工程(至 2013 年 5 月 20 日止)
785/2012	舟山群岛	围堤工程作业(至 2013 年 12 月 15 日止)
787/2012	温州港	码头工程(至 2013 年 12 月 30 日止)
822/2012	舟山群岛	码头工程(至 2013 年 6 月 14 日止)
824/2012	舟山群岛	围涂工程(至 2015 年 6 月 15 日止)
825/2012	舟山群岛	工程施工(至 2013 年 3 月 28 日止)
826/2012	乐清湾	大桥工程(至 2012 年 12 月 31 日止)
827/2012	泉州湾	水工作业(至 2015 年 1 月 15 日止)
828/2012	厦门港	疏浚作业(至 2012 年 12 月 18 日止)
855/2012	洋山深水港区北侧	工程施工(至 2013 年 12 月 31 日止)
857/2012	舟山群岛	爆破作业(至 2013 年 7 月 11 日止)
860/2012	温州港	大桥工程(至 2015 年 6 月 30 日止)

861/2012	温州港	大桥工程(至 2015 年 1 月 10 日止)
862/2012	福州港	码头工程(至 2012 年 12 月 31 日止)
863/2012	闽江	大桥工程(至 2012 年 12 月 31 日止)
864/2012	闽江	大桥工程(至 2012 年 12 月 31 日止)
865/2012	福州港	泊位工程(至 2012 年 12 月 31 日止)
866/2012	福州港	地质钻探(至 2012 年 12 月 31 日止)
867/2012	福州港	泊位工程(至 2012 年 12 月 31 日止)
868/2012	湄洲湾	炸礁作业(至 2013 年 12 月 31 日止)
898/2012	舟山港	码头工程(至 2013 年 7 月 9 日止)
899/2012	台州湾	疏浚及吹填工程(至 2013 年 7 月 4 日止)
901/2012	湄洲湾	泊位工程施工(至 2013 年 3 月 31 日止)
902/2012	湄洲湾	码头工程(至 2013 年 12 月 30 日止)
904/2012	厦门港	炸、清礁作业(至 2012 年 12 月 20 日止)
939/2012	大洋山附近	设置灯浮标(沈客临 1 号、临 2 号、临 3 号灯浮)
941/2012	舟山群岛	码头工程(至 2012 年 12 月 12 日止)
943/2012	湄洲湾	管道作业(至 2013 年 10 月 27 日止)
944/2012	九龙江口	码头工程(至 2013 年 3 月 4 日止)
964/2012	金塘岛西北侧	管道检测(至 2012 年 12 月 25 日止)
966/2012	温州港	工程施工(至 2013 年 6 月 10 日止)
967/2012	鳌江口	渔港建设作业(至 2013 年 9 月 9 日止)
968/2012	宁德港	泊位工程(至 2013 年 7 月 19 日止)
969/2012	福州港	泊位工程(至 2012 年 12 月 31 日止)
970/2012	福州港	大桥工程(至 2012 年 12 月 31 日止)
971/2012	福州港	泊位工程(至 2012 年 12 月 31 日止)
1006/2012	舟山群岛	促淤堤建造(至 2015 年 4 月 1 日止)
1008/2012	厦门港	炸礁作业(至 2013 年 1 月 20 日止)
1009/2012	厦门港	吹填工程(至 2013 年 1 月 19 日止)
1010/2012	厦门港	清淤工程(至 2013 年 1 月 25 日止)
1045/2012	舟山群岛	爆破作业(至 2012 年 12 月 30 日止)
1046/2012	舟山群岛	码头工程(至 2013 年 3 月 31 日止)
1047/2012	舟山群岛	码头建造(至 2013 年 1 月 30 日止)
1049/2012	飞云江	设置灯桩(飞云江六桥临 3、4 号灯桩)
1050/2012	泉州湾	雷达应答器暂停工作(南乌礁灯桩)
1086/2012	温州港	大桥施工(至 2014 年 12 月 31 日止)
1087/2012	晴川湾	工程施工(至 2012 年 12 月 15 日止)
1118/2012	杭州湾	沉桩安装作业(至 2012 年 12 月 31 日止)
1119/2012	舟山群岛	炸、清礁作业(至 2013 年 3 月 30 日止)

1122/2012	飞云江口	疏浚及吹填作业(至 2013 年 6 月 20 日止)
1123/2012	温州港	爆破作业(至 2013 年 6 月 26 日止)
1124/2012	三都澳港区	码头施工(至 2014 年 8 月 17 日止)
1125/2012	湄洲湾	水下炸礁(至 2013 年 12 月 31 日止)
1126/2012	湄洲湾	码头施工(至 2013 年 8 月 28 日止)
1127/2012	泉州湾	疏浚作业(至 2014 年 7 月 31 日止)
1128/2012	围头湾	码头工程(至 2013 年 6 月 10 日止)
1129/2012	九龙江口	航道工程(至 2013 年 7 月 31 日止)
1162/2012	长江口	水深测量(至 2012 年 12 月 31 日止)
1164/2012	舟山群岛	码头工程(至 2013 年 4 月 26 日止)
1165/2012	舟山群岛	锚地工程(至 2012 年 12 月 31 日止)
1166/2012	三门湾	码头工程(至 2013 年 5 月 30 日止)
1167/2012	东片涂	码头工程(至 2013 年 5 月 30 日止)
1168/2012	泉州湾	工程施工(至 2013 年 4 月 10 日止)
1169/2012	泉州湾	填海工程(至 2012 年 12 月 30 日止)
1208/2012	舟山群岛	海底隧道施工(至 2013 年 3 月 31 日止)
1211/2012	飞云江口	大桥工程(至 2013 年 6 月 1 日止)
1230/2012	长江口	采、运、吹砂作业(至 2013 年 7 月 10 日止)
1231/2012	杭州湾	设置临时灯浮标(嵎风临 1~4 号)
1232/2012	杭州湾	设置临时灯浮标(嵎风临 5~8 号)
1234/2012	舟山群岛	疏浚作业(至 2012 年 12 月 30 日止)
1235/2012	舟山群岛	管道维修(至 2012 年 12 月 31 日止)
1236/2012	舟山群岛	码头沉桩作业(至 2013 年 10 月 30 日止)
1237/2012	台州湾	码头施工(至 2013 年 8 月 31 日止)
1261/2012	象山港	工程施工(至 2013 年 1 月 31 日止)
1262/2012	洞头岛附近	设置灯浮标(洞跨桥警临 1~7 号)
1283/2012	舟山港	吊装作业(至 2012 年 12 月 31 日止)
1284/2012	台州湾	码头工程(至 2013 年 4 月 30 日止)
1285/2012	温州湾	航道维护(至 2013 年 7 月 25 日止)
1286/2012	温州湾	围涂工程(至 2015 年 9 月 10 日止)
1287/2012	温州湾	围涂工程(至 2015 年 8 月 20 日止)
1288/2012	湄洲湾	炸礁作业(至 2012 年 12 月 31 日止)
1303/2012	大洋山附近	水深测量(至 2012 年 12 月 31 日止)
1304/2012	石浦港	码头工程(至 2013 年 6 月 19 日止)
1306/2012	温州港	吹填工程作业(至 2013 年 3 月 24 日止)
1307/2012	兴化湾	泊位工程(至 2013 年 3 月 31 日止)
1338/2012	杭州湾	爆破作业(至 2012 年 12 月 30 日止)

1339/2012	虾峙门及附近	疏浚作业(至 2012 年 12 月 31 日止)
1342/2012	厦门港	航道扩建工程(至 2013 年 3 月 29 日止)
1361/2012	舟山群岛	码头建造(至 2013 年 2 月 20 日止)
1362/2012	舟山群岛	船坞围堰施工(至 2013 年 2 月 20 日止)
1363/2012	舟山港	抢修作业(至 2013 年 3 月 8 日止)
1364/2012	舟山港	修复作业(至 2012 年 12 月 25 日止)
1366/2012	三沙湾	码头建造(至 2013 年 10 月 1 日止)
1367/2012	三沙湾	炸礁作业(至 2013 年 1 月 23 日止)
1368/2012	泉州湾	工程施工(至 2014 年 12 月 18 日止)
1369/2012	泉州湾	工程施工(至 2014 年 12 月 31 日止)
1370/2012	泉州湾	工程施工(至 2014 年 10 月 10 日止)
1371/2012	泉州湾	工程施工(至 2015 年 1 月 31 日止)
1372/2012	泉州湾	工程施工(至 2014 年 10 月 10 日止)
1373/2012	泉州湾	炸礁作业(至 2012 年 12 月 31 日止)
1414/2012	舟山群岛	码头建造工程(至 2013 年 7 月 20 日止)
1415/2012	宁波港	管道抢修作业(至 2013 年 3 月 8 日止)
1416/2012	舟山群岛	码头建造工程(至 2013 年 6 月 30 日止)
1417/2012	宁波港	疏浚作业(至 2013 年 1 月 22 日止)
1418/2012	舟山群岛	大桥建造工程(至 2013 年 10 月 31 日止)
1419/2012	石浦港	码头建造(至 2013 年 3 月 31 日止)
1420/2012	三门湾	挖泥作业(至 2013 年 7 月 31 日止)
1421/2012	温州港	疏浚作业(至 2013 年 2 月 15 日止)
1422/2012	瓯江口	围涂工程(至 2015 年 9 月 10 日止)
1423/2012	温州湾	桥梁工程(至 2014 年 7 月 17 日止)
1424/2012	温州港	工程施工(至 2013 年 3 月 31 日止)
1425/2012	罗源湾	码头工程(至 2013 年 6 月 30 日止)
1426/2012	湄洲湾	管道作业(至 2013 年 1 月 31 日止)
1427/2012	泉州湾	管道作业(至 2013 年 1 月 31 日止)
1461/2012	长江口	工程施工(至 2013 年 2 月 28 日止)
1462/2012	长江口	采沙作业(至 2012 年 12 月 31 日止)
1463/2012	舟山群岛	防波堤建造(至 2013 年 7 月 2 日止)
1464/2012	舟山群岛	引堤建造(至 2013 年 7 月 28 日止)
1465/2012	舟山港	疏浚作业(至 2013 年 1 月 30 日止)
1466/2012	舟山港	疏浚作业(至 2012 年 12 月 30 日止)
1467/2012	东片涂	码头工程(至 2013 年 10 月 30 日止)
1468/2012	宁德港	码头施工(至 2013 年 9 月 17 日止)
1469/2012	闽江口	拆除工程(至 2013 年 1 月 31 日止)

1470/2012	福建沿海	光缆施工(至 2013 年 3 月 9 日止)
1471/2012	湄洲湾	吹填作业(至 2013 年 8 月 25 日止)
1472/2012	湄洲湾	泊位工程(至 2013 年 7 月 30 日止)
1473/2012	湄洲湾	管道工程(至 2012 年 12 月 31 日止)
1474/2012	湄洲湾	围堤工程(至 2014 年 12 月 30 日止)
1524/2012	长江口	灯桩暂停发光(污水 2、3 号)
1525/2012	长江口	设置灯浮标(污水临 1、临 2、临 3 号)
1527/2012	舟山群岛	码头建造施工(至 2013 年 7 月 11 日止)
1528/2012	舟山群岛	安全堤施工(至 2013 年 5 月 15 日止)
1529/2012	舟山群岛	码头建造施工(至 2013 年 9 月 25 日止)
1531/2012	海坛海峡	灯桩暂停发光(王井礁灯桩暂停发光、新设王井礁 AIS 虚拟航标)
1554/2012	舟山港	泊位工程(至 2013 年 10 月 31 日止)
1555/2012	三门湾	码头改建施工(至 2013 年 11 月 16 日止)
1556/2012	三门湾	设置灯浮标(台二电警临 1~4 号)
1557/2012	台州港	码头工程(至 2013 年 1 月 18 日止)
1558/2012	龙门港	航道工程(至 2013 年 1 月 31 日止)
1559/2012	海坛海峡南部	设置灯桩(王井礁临时灯桩)

(4)南海

419/2003	广州港	锚地暂停使用(南河道 5 号)
210/2004	珠江口	存在沉船(内伶仃岛西北处)
494/2004	深圳港	设置海上交通严管区(临)
204/2005	湛江港	存在沉船(木质渔船)
273/2006	深圳港	船舶进出港及在港作业
416/2006	大星山角附近	存在沉船(渔船)
1037/2007	珠江口	划定候泊位(南沙港驳船)
399/2008	湛江港	临时撤除灯浮标(C5)
442/2008	珠江口	临时设置灯浮标(澳门港附近)
475/2008	珠江口	临时设置灯浮标
514/2008	广州港	临时设置灯浮标(X1 号~X4 号)
590/2008	广州港	临时设置灯浮标(G1~G3 号)
737/2009	珠江口	设置锚地(珠江口临 1、2、3 号锚地)
789/2009	湛江港东方	设置临时灯浮标
852/2009	珠江口	设置临时灯浮标(临 1-5)
878/2009	广州港	临时设置灯浮标(1-4 号)
955/2009	珠江口	灯桩暂停发光(大铲水道 3 号灯桩)
957/2009	珠江口	临时设置灯浮标(临 9、10 号)

958/2009	珠江口	临时设置灯浮标(临 7 号)
959/2009	珠江口	临时设置灯浮标(临 5 号)
202/2010	湛江港东北方	临时设置灯浮标(临 1-8 号)
204/2010	大虎水道	存在浅水深(临)
600/2010	湛江港	灯桩暂停使用(南三岛引导灯桩西前、后)
676/2010	川山群岛南方	设置灯浮标(QF303)
1019/2010	珠江口	设置灯浮标(2 号)
1020/2010	珠江口	灯桩暂停使用(2 号)
243/2011	珠海港西南方	设置灯浮标(1、2 号)
332/2011	湛江港	灯桩暂停发光(东头山引导灯桩前、后)
434/2011	海南岛	建桥施工(至 2012 年 12 月 30 日止)
467/2011	珠江口	临时撤除灯浮标(广州港 13、15、17、19)
469/2011	珠江口	临时撤除灯浮标(广州港 21、23)
555/2011	珠江口	划定安全作业区(至 2012 年 12 月 31 日)
600/2011	湛江港	工程施工(至 2012 年 12 月 25 日止)
786/2011	湛江港	设置 AIS 虚拟航标
843/2011	外罗门水道附近	设置沉船示位标
36/2012	珠海港	灯浮标移位(高栏港 H7 号、H7-1 号)
37/2012	湛江港	灯浮标漂失(湛江港 7 号灯浮)
87/2012	雷州半岛西岸	灯桩暂停发光(流沙港内引导灯桩前、后)
114/2012	八所港	疏浚施工(至 2012 年 12 月 30 日止)
130/2012	湛江港	疏浚施工(至 2012 年 12 月 31 日止)
147/2012	珠海港	灯浮标移位(高栏港区 14-1 号、珠海高栏港 16 号灯浮)
162/2012	珠江口	工程施工(至 2012 年 12 月 31 日止)
176/2012	珠江口	疏浚施工(至 2012 年 12 月 20 日止)
177/2012	珠海港	灯浮标移位(高栏港区 1 号、3 号、5 号、7 号、9 号、11 号、H2 号、B2 号灯浮)
178/2012	珠海港	工程施工(至 2012 年 12 月 31 日止)
179/2012	海南岛	工程施工(至 2012 年 12 月 30 日止)
228/2012	潮州港	灯浮标移位(大唐电厂 12 号灯浮)
229/2012	担杆岛西南方	设置 AIS 虚拟航标(Lixinpai)
263/2012	珠江口	工程施工(至 2012 年 12 月 15 日止)
313/2012	北部湾	工程施工(至 2015 年 2 月 18 日止)
352/2012	珠江口	灯浮标暂停发光(利成号沉船灯浮)
356/2012	珠海港	码头工程施工(至 2012 年 12 月 31 日止)
358/2012	海南岛	工程施工(至 2012 年 12 月 31 日止)
412/2012	铁山港	工程施工(至 2015 年 2 月 18 日止)

413/2012	八所新港	灯浮标移位(八所新港 2 号灯浮)
415/2012	洋浦港	码头及护岸工程施工(至 2012 年 12 月 31 日止)
473/2012	珠海港	码头工程(至 2012 年 12 月 31 日止)
512/2012	北海港	吹填施工(至 2013 年 3 月 31 日止)
566/2012	珠江	工程施工(至 2012 年 12 月 30 日止)
567/2012	珠江口	工程施工(至 2012 年 12 月 31 日止)
569/2012	北部湾	海底管线施工(至 2012 年 12 月 31 日止)
570/2012	北部湾	工程施工(至 2012 年 12 月 31 日止)
591/2012	珠江口	海底管道敷设作业(至 2012 年 12 月 31 日止)
666/2012	深圳港	设置灯浮标(蛇口高速客轮临时航道 L1~L10 号)
667/2012	深圳港	灯浮标移位(高速客船航道 G3、G4 灯浮)
668/2012	深圳港	灯浮标变更(蛇口港 8 号、9 号灯浮)
669/2012	深圳港	撤除灯浮标(高速客船航道 G5、G6 灯浮、蛇口港 10 号、11 号灯浮)
670/2012	珠江口	敷设海底管道(至 2012 年 12 月 31 日止)
702/2012	大亚湾	灯浮标漂失(马鞭洲水道 12-1 号)
706/2012	海南岛	工程施工(至 2013 年 5 月 30 日止)
736/2012	珠海港	疏浚施工(至 2012 年 12 月 31 日止)
759/2012	广州港	设置 AIS 应答器(广州港 1 号)
761/2012	深圳港	疏浚施工(至 2012 年 12 月 1 日止)
807/2012	深圳港	建桥施工(至 2012 年 12 月 31 日止)
808/2012	广州港	灯浮标临时移位(广州港 63 号灯浮)
869/2012	广澳港	疏浚施工(至 2012 年 12 月 31 日止)
871/2012	珠江口	建桥施工(至 2012 年 12 月 31 日止)
875/2012	北部湾	工程施工(至 2014 年 3 月 22 日止)
905/2012	深圳港	疏浚施工(至 2012 年 12 月 31 日止)
945/2012	珠江口	采沙作业(至 2012 年 12 月 31 日止)
972/2012	榕江水道	工程施工(至 2013 年 12 月 31 日止)
973/2012	珠江	引导灯桩暂停使用(坭洲头引导灯桩南后、北后)
977/2012	湛江港	工程施工(至 2013 年 1 月 6 日止)
978/2012	海南岛	工程施工(至 2012 年 12 月 31 日止)
979/2012	铁山港	工程施工(至 2013 年 1 月 8 日止)
1051/2012	珠江口	建桥施工(至 2013 年 6 月 30 日止)
1055/2012	珠海港	水下爆破作业(至 2013 年 6 月 30 日止)
1056/2012	珠海港	疏浚施工(至 2012 年 12 月 31 日止)
1057/2012	珠海港	疏浚施工(至 2012 年 12 月 31 日止)
1058/2012	海南岛	工程施工(至 2013 年 1 月 31 日止)
1059/2012	海南岛	码头及护岸工程(至 2013 年 2 月 1 日止)

1091/2012	铁山港	工程施工(至 2013 年 8 月 15 日止)
1132/2012	湛江港	引导灯桩暂停使用(莫烟楼引导灯桩前、后)
1133/2012	海南岛	疏浚施工(至 2013 年 2 月 5 日止)
1171/2012	深圳港	灯浮标移位(大铲水道 D3 号灯浮)
1173/2012	珠江口	建桥施工(至 2012 年 12 月 31 日止)
1174/2012	珠海港	工程施工(至 2013 年 5 月 15 日止)
1176/2012	雷州半岛西岸	撤除灯桩(临)
1212/2012	珠江口	采沙作业(至 2012 年 12 月 1 日止)
1213/2012	珠江口	采沙作业(至 2012 年 12 月 30 日止)
1239/2012	珠江口	采沙作业(至 2012 年 12 月 31 日止)
1240/2012	广州港	灯船暂停工作(莲花山灯船)
1263/2012	深圳港	工程施工(至 2012 年 12 月 31 日止)
1264/2012	深圳港	疏浚施工(至 2012 年 12 月 31 日止)
1268/2012	海南岛	码头工程施工(至 2014 年 9 月 9 日止)
1289/2012	靖海湾	工程施工(至 2012 年 12 月 15 日止)
1290/2012	珠江口	采沙作业(至 2014 年 2 月 28 日止)
1291/2012	珠江口	工程施工(至 2013 年 9 月 10 日止)
1308/2012	珠江口	疏浚施工(至 2013 年 2 月 21 日止)
1309/2012	珠江口	建桥施工(至 2013 年 9 月 20 日止)
1310/2012	珠海港	工程施工(至 2013 年 6 月 30 日止)
1343/2012	珠江口	设置灯浮标(绿道临时 1~3 号)
1344/2012	铁山港	工程施工(至 2013 年 5 月 21 日止)
1374/2012	深圳港	工程施工(至 2012 年 12 月 31 日止)
1376/2012	深圳港	建桥施工(至 2013 年 1 月 25 日止)
1377/2012	珠江口	采沙作业(至 2013 年 3 月 17 日止)
1378/2012	珠江口	采沙作业(至 2012 年 12 月 31 日止)
1379/2012	珠江口	采沙作业(至 2012 年 12 月 31 日止)
1380/2012	广州港	灯浮标移位(临 1~4 号)
1381/2012	海南岛	工程施工(至 2013 年 3 月 30 日止)
1428/2012	广州港	灯浮标变更(莲花山灯船临时 1 号)
1430/2012	湛江港	撤除灯桩(临)
1475/2012	南海北部	敷设海底光缆(至 2012 年 12 月 3 日止)
1476/2012	珠江口	疏浚施工(至 2012 年 12 月 15 日止)
1477/2012	珠江口	工程施工(至 2013 年 9 月 27 日止)
1478/2012	珠江口	工程施工(至 2013 年 9 月 27 日止)
1479/2012	珠江口	工程施工(至 2013 年 4 月 1 日止)
1480/2012	珠江口	疏浚施工(至 2013 年 1 月 19 日止)

1481/2012	珠江口	建桥施工(至 2013 年 9 月 27 日止)
1482/2012	珠江口	设置倾倒区(至 2014 年 2 月 28 日止)
1532/2012	深圳港	工程施工(至 2012 年 12 月 31 日止)
1533/2012	珠江口	工程施工(至 2013 年 10 月 18 日止)
1534/2012	珠海港	建桥施工(至 2013 年 10 月 18 日止)
1535/2012	海口港	码头工程施工(至 2013 年 12 月 30 日止)
1536/2012	洋浦港	码头工程施工(至 2013 年 11 月 1 日止)
1537/2012	洋浦港	工程施工(至 2012 年 12 月 20 日止)
1538/2012	海南岛	工程施工(至 2013 年 10 月 30 日止)
1560/2012	深圳港	工程施工(至 2013 年 12 月 31 日止)
1561/2012	深圳港	疏浚施工(至 2012 年 12 月 31 日止)
1562/2012	珠江口	抛石回填作业(至 2012 年 12 月 30 日止)
1563/2012	珠江口	采沙作业(至 2013 年 3 月 30 日止)
1564/2012	珠江口	采沙作业(至 2012 年 12 月 30 日止)
1565/2012	珠江口	建桥施工(至 2013 年 1 月 25 日止)
1566/2012	珠海港	码头工程施工(至 2013 年 3 月 31 日止)
1567/2012	珠海港	吹填施工(至 2012 年 12 月 31 日止)
1568/2012	崖门水道	采沙作业(至 2013 年 6 月 30 日止)
1569/2012	湛江港	码头工程施工(至 2013 年 4 月 25 日止)

海区情况报告表

报告者单位及姓名

通信地址及联系电话

报告题目

地理区域

位置或范围(概位请注明)

.....

关系图号及图名

内容详述:

建议和要求

.....

.....

报告者签名:

单位盖章:

年 月 日

《海区情况报告表》使用说明

一、报告内容

- 1.暗礁、浅滩、沉船等碍航物的发现及其位置、范围、深度等变化情况。
- 2.漂浮物体(如浮标、系船浮筒、大面积渔栅、未沉遇难船舶等)、异常磁区、变色海水、浪花等的发现和变化情况。
- 3.各类航行设施的增设和变化情况。
- 4.与船舶航行、系泊有关的港湾设施(如阻浪堤、海底电缆、架空电缆、码头、系船浮筒等)的设置和变动情况。
- 5.航道、锚地界线和航线等变动情况。
- 6.图上内容与实际不符等情况。

二、填写要求

- 1.测定的位置或范围应注明所使用的测量仪器、测量方法和测量时间,并注明点位坐标的坐标系统(1954 北京坐标系、WGS-84 坐标系)。
- 2.所报的位置,如果采用方位距离表示,应注明起算点的位置;如果是从海图上量取的,应注明所用图的图号(或图名)、版次和出版机关。
- 3.测定的障碍物、浅水深等应注明所使用的测量工具、测量方法和测量时间,并注明深度的起算面、是否经潮汐改算。
- 4.航标的高程应注明其起算面,灯高应注明是灯顶高度还是灯光中心高度。
- 5.报告表应有报告者签名并加盖单位印章。

三、备注

- 1.报告者提供的资料经核实并在《改正通告》中刊登后,我们将对报告者给予一定的奖励。
- 2.报告请寄:上海市杨浦区共青路 82 弄 7 号 上海海事局测绘处。