



中国沿海港口航道图

改正通告

第5期(总第538期)

项数(131-148)

2012年1月30日

目 录

- (1) 索引
- (2) 改正通告
- (3) 临时通告

为了使中华人民共和国海事局出版的中国沿海港口航道图能够根据海区航行要素的变化得到及时、准确的补充和改正,保持中国沿海港口航道图航行要素的现势性,以保障船舶航行安全,请各有关部门和用图单位配合做好《改正通告》信息资料的收集工作,及时向我局提供与航行有关的海区变化信息以及使用中国沿海港口航道图时发现的图上内容与实际不符的情况。沿海各海事局发布的航行通告、航行警告、航标动态等信息应按所在海区分别及时抄送天津、上海、广东海事局测绘处。各有关部门和用图单位订阅《改正通告》请与天津、上海、广东海事局测绘处联系,也可直接从中国海道测绘网下载。

天津海事局测绘处 地址:天津市河西区郁江道21号1号楼106 E-mail: hcdd@tjmsa.gov.cn
电话: (022)88112597 传真: (022)28110144 邮编: 300222

上海海事局航海图书印制中心 地址:上海市杨浦区共青路82弄7号 E-mail: gztg@shmsa.gov.cn
电话: (021)65806386 传真: (021)65679011 邮编: 200090

广东海事局测绘处 地址:广州市海珠区仑头环村东路438号 E-mail: hcmail@gdmsa.gov.cn
电话: (020)34084083 传真: (020)34084020 邮编: 510320

中国海事航海图书资料发行网站 网址: www.chart.gov.cn
中国海道测绘网 网址: www.hydro.gov.cn

中华人民共和国海事局



CHARTS CORRECTING NOTICES

Issue No.5(Total No.538)

Notice No.131-148

30 January 2012

CONTENTS

- I Index
- II Charts Correcting Notices
- III Temporary Notices

In order to keep navigation safety and make Chinese coastal port and fairway Charts modify timely and accurately, mariners are requested to inform the china MSA immediately of the discovery of new danger, or changes or defects in aids to navigation and of shortcomings in Chinese coastal port and fairway charts or publications. Copies of Navigational warning, Sailing information, and Dynamic aids condition should be send to Tianjin, Shanghai and Guangdong MSA timely. Departments and mariner may contact Tianjin, Shanghai and Guangdong MSA to get subscribing information. The Charts Correcting Notices can also be made through the China Hydrography Website: <http://www.hydro.gov.cn>

In addition to postal methods, the following additional communication facilities are available:

| | | |
|--|--|------------------------|
| Tianjin MSA Survey and Mapping Office: | E-mail: hcdd@tjmsa.gov.cn | |
| | Phone: +86(0)22 88112597 | Fax: +86(0)22 28110144 |
| Shanghai MSA Survey and Mapping Office: | E-mail: gztg@shmsa.gov.cn | |
| | Phone: +86(0)21 65806386 | Fax: +86(0)21 65679011 |
| Guangdong MSA Survey and Mapping Office: | E-mail: hcmal@gdmsa.gov.cn | |
| | Phone: +86(0)20 34084083 | Fax: +86(0)20 34084020 |
| China MSA Nautical Charts&Books Publisher: | Web: www.chart.gov.cn | |
| China Hydrography Website: | Web: www.hydro.gov.cn | |

The Maritime Safety Administration of the People's Republic of China

说 明

一、本通告刊登的中国沿海海区航行要素变化信息以及海上施工作业信息,主要用以改正中华人民共和国海事局出版的中国沿海港口航道图,并为广大航海用户提供有关航行安全的服务信息。

二、本通告所刊登的信息,主要来源于海事管理部门发布的航行通告、航行警告、航标动态以及海事测绘成果,航运、航道、海洋、港务、渔政等部门正式发布或提供的相关信息作为其补充来源。

三、本通告所刊登的信息内容包括改正通告、临时通告、航行公告三类:

(一)改正通告的信息内容用以改正其所列关系图幅的图上航行要素,关系图幅的图号后小括号内的数字表示该图只改正本项内容中的某几个小项,图号后中括号内的数字表示涉及该图前一次改正的通告的年份和项号。

(二)临时通告的信息内容包括航行要素的临时性设置、撤销、变更、划定等信息和海上施工作业信息,其一般不改正所涉及的沿海港口航道图,列出关系图幅的图号,主要为航海用户获取相关航行安全信息提供方便。

(三)航行公告的信息内容包括航行规章、航法的实施、废除、变更信息,航海图书的出版、改版、作废信息以及沿海港口航道图覆盖范围之外相关航行要素的设置、撤销、变更、划定等信息,其不涉及沿海港口航道图的改正,主要为航海用户提供航海信息服务。

四、本通告所标注的位置坐标采用 2000 国家大地坐标系,其航海用途等同于 WGS-84 世界大地坐标系;深度基准采用理论最低潮面;高程采用 1985 国家高程基准;方位采用真方位,其中航标导航线和光弧的方位系指海上视航标的真方位;灯塔和灯桩的灯光中心高度以平均大潮高潮面为基准。

五、本通告所使用的图式符号参照《中国海图图式 GB12319-1998》绘制。

六、本通告所使用的计量单位为国际标准计量单位,并用符号和英文字母代替汉字:度($^{\circ}$)、分($'$)、秒($''$)、海里(M)、千米(km)、米(m)。

Explanatory Notes

1. The notices which publish the information about essential changing feature of Chinese coastal sea area and works at sea, is mainly used to correct the Chinese coastal port and fairway Charts and offer navigation safety information for mariners.
2. The information published in the notice origins from the marine information, the navigational warning, aids dynamics as well as the hydrographic achievements, which are issued by Maritime Administration. The additional source comes from shipping, fairway, sea, harbor affairs, and fishing politics department.
3. The Notices include the Charts Correcting Notices, the Temporary Notices and Sailing Bulletin.
 - a) The Charts Correcting Notices is used for user to correct related Chinese coastal port and fairway Charts. The number in parentheses behind the Chart No. indicates that only parts of the notices related to this chart. The number in square bracket illustrated the previous update notice information.
 - b) The Temporary Notices published for the temporary establishment, cancellation, variation as well as works at sea. The Chart No. lists for user's convenience when mariners look up for the details.
 - c) Sailing Bulletin announces rules and regulations of navigation, the edition and printing of publications, and navigation essential factor beyond the range of the Chinese coastal port and fairway Charts. It is not used to correct the Charts.
4. Geographical positions refer to the horizontal datum of the current edition of each affected chart. The 2000 national geodetic coordinate system which we adopt equals to WGS -84 world geodetic coordinate system in usage. The sounding datum refers to the level of Lowest Astronomical Tide and the elevation uses 1985 national vertical datum. Bearings are true reckoned clockwise from 000° to 359°. Those relating to lights are from seaward. The height of the lighthouse or light beacon is referred to Mean High Water Springs.
5. Symbols referred to are those shown on "Symbols, abbreviations and terms used on Chinese Chart GB12319-1998".
6. The unit in the notices complies with the international standard unit of measurement, with the Chinese characters replaced by symbol and alphabet, such as degrees (°), minutes (') and seconds ("), meters (m), kilometers (km) or nautical miles (M).

通航信息

Marine Information

关于大连港和尚岛港区 17 号、18 号泊位通航的通告

大连港和尚岛港区 17 号、18 号泊位满足安全条件,自即日起正式通航,现将有关事项通告如下:

一、泊位概况

大连港和尚岛港区 17 号、18 号泊位为 1 万吨级杂货泊位,同时兼顾 2 万 GT 滚装泊位。17 号泊位码头岸线坐标:39°01'32".1N,121°44'31".7E;39°01'28".7N,121°44'24".0E,轴线方位 060°~240°,泊位总长 230 米。18 号泊位码头岸线坐标:39°01'28".7N,121°44'24".0E;39°01'36".0N,121°44'18".6E,轴线方位 150°~330°,泊位总长 232 米。

二、码头前沿和港池情况

1、17 号泊位:

码头前沿设计底标高为-11.0 米(以大连港筑港零点起算,下同),停泊水域宽度 51 米,船舶旋回水域设置在内港池码头正前方,直径 384 米,底标高-8.0 米。

2、18 号泊位:

码头前沿底标高-9.1 米,停泊水域宽 60 米,船舶旋回水域与 17 号泊位共用。

三、航道及锚地

17 号、18 号泊位使用现有的大连湾航道,航道有效宽度 150 米,设计底标高-13.4 米,港池水域与航道连接水域底标高-9.1 米,单向通航。锚地则使用大连港现有第一、第二货轮锚地。

四、进出和尚岛港区 17 号、18 号泊位的船舶应注意谨慎驾驶,保持 VHF06 频道守听,服从大连交管指挥,严格遵守港口有关规定。

资料来源:连海事(2012)航字第 1 号

通航信息

Marine Information

关于舟山海区嵊泗三礁江大桥建成的通告

舟山海区跨越枸杞岛与嵊山的三礁江大桥建成并已通过交工验收,现将涉及船舶航行安全相关事宜通告如下:

通航孔通航技术标准:

| 8号桥墩位置 | 9号桥墩位置 | 通航孔净空高度 | 通航净宽 | 通航等级 |
|-------------------------------|-------------------------------|---------|------------|----------|
| 30°43'24".7N 122°47'51".0E | 30°43'25".7N 122°47'58".8E | 14.2 米 | 90 米(双向通航) | 300 吨级以下 |

注意事项:

- 1.全桥共设一个通航孔,位于8号桥墩与9号桥墩之间。
- 2.请各有关单位和船舶密切注意下阶段发布的航行通(警)告。

资料来源:舟海航(2011)291号

索引

INDEX

1、地理区域索引

GEOGRAPHICAL INDEX

| | | |
|-----------------------|-------------------------------|-------------------------------|
| 渤海 BOHAI SEA | 东营港 Dongying Port | (131) |
| 黄海 Yellow SEA | 威海港 Weihai Port | (132) |
| | 连云港港 Lianyungang Port | (133)、(138) |
| | 灌河 Guanhe | (139) |
| 东海 EAST CHINA SEA | 浙江沿海 Zhejiang Coastal | (134)、(146) |
| | 舟山群岛 Zhoushan Islands | (140)、(141)、(142)、(143)、(144) |
| | 三门浦坝港 Sanmenpuba Port | (145) |
| 南海 SOUTH CHINA SEA | 珠江口 Zhujiangkou | (135) |
| | 广州港 Guangzhou Port | (136) |
| | 雷州半岛 Leizhou Peninsula | (137) |
| | 珠海港 Zhuhai Port | (147) |
| | 川山群岛 Chuanshan Archipelago | (148) |

改正通告

Charts Correcting Notices

131. 渤海 东营港——撤除灯浮标

Bohai Sea – Dongying Port – Buoyage

删除下列位置处的灯浮标符号和注记:

The following light-buoys and associated sectors have been deleted

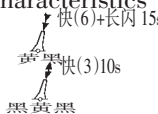
| 名称 | 位置 | 内容 |
|------------------|----------------------------|--|
| Name | Position | Characteristics |
| (1)"索特 66"1 号灯浮标 | 38°05'47".0N、118°58'25".7E |  |
| (2)"索特 66"2 号灯浮标 | 38°05'49".7N、118°58'27".6E | |

图 号 30801[2011-196]


Chart 30801[2011-196]

资料来源 津 2011 年标通字 59 号

Source Tianjin Aids 59/2011

132. 黄海 威海港——存在沉船

Yellow Sea – Weihai Port – Wreck

在 36°49'45".0N、122°50'10".2E 处加绘“ (2011)”。

" (2011) " is inserted in positions 36°49'45".0N、122°50'10".2E.

备注:该沉船为“大旅捕 1030”轮,船长 28.2 米,沉船位置水深 20.7 米,于 2011 年 12 月 25 日沉没。

图 号 35001[2011-1073] 1305[2011-1073]

Chart 35001[2011-1073] 1305[2011-1073]

资料来源 威海事航通(2012)001 号

Source Weihai MSA Navigation Notices 001/2012

133. 黄海 连云港港——新建防波堤

Yellow Sea – Lianyungang Port – Pier Construction

用防波堤符号“”连接下列各点:

(1)35°04'35".5N、119°16'49".8E

(2)35°01'53".7N、119°18'03".0E

(3)35°01'22".0N、119°18'17".3E

备注:该防波堤全长约 6350 米,抛石斜坡堤结构,顶宽 26 米,自海岸向海中延伸第一段

4950 米的高程为+6.5 米,第二段 1400 米的高程为+7.0 米。

图 号 37122(2,3)[2012-115] 37001(1,3)[2012-115] 1306(1,3)[2012-116]
 Chart 37122(2,3)[2012-115] 37001(1,3)[2012-115] 1306(1,3)[2012-116]
 资料来源 云海航(2012)002 号
 Source Lianyungang Navigation Notice 002/2011

134.东海 浙江沿海 飞云江口——设置桥涵标及灯桩

East China Sea – Zhejiang Coastal – Feiyunjiangkou – LightBeacon(T)

新设下列航标:

Insert the following aids:

| 名称 Name | 位置 Position | 内容 Characteristics | 备注 Note |
|-------------------|----------------------------|-----------------------|------------|
| (1)飞云江大桥 4-1 号灯桩 | 27°45'54".4N、120°37'14".3E | ★快黄 | 桥墩警示标 |
| (2)飞云江大桥 5 号桥涵标 | 27°45'54".5N、120°37'16".1E | ☒定红 | 桥孔禁航标 |
| (3)飞云江大桥 6 号桥涵标 | 27°45'55".7N、120°37'15".4E | ☒定绿 | 单向通航孔标 |
| (4)飞云江大桥 7-1 号灯桩 | 27°45'55".8N、120°37'16".6E | ★快黄 | 桥墩警示标 |
| (5)飞云江大桥 8-1 号灯桩 | 27°45'55".3N、120°37'16".9E | ★快黄 | 桥墩警示标 |
| (6)飞云江大桥 9 号桥涵标 | 27°45'55".4N、120°37'18".1E | ☒定绿 | 单向通航孔标 |
| (7)飞云江大桥 10 号桥涵标 | 27°45'56".6N、120°37'17".4E | ☒定红 | 桥孔禁航标 |
| (8)飞云江大桥 11-1 号灯桩 | 27°45'56".8N、120°37'18".7E | ★快黄 | 桥墩警示标 |

图 号 50612[2012-119](图上不改)
 Chart 50612[2012-119](with chart unchanged)
 资料来源 沪 2012 年航标字 005 号
 Source Shanghai Aids 005/2012

135.南海 珠江口 牛头岛北方——存在沉船

South China Sea – Zhujiangkou – Niutou Island Northwards – Wreck

在 22°11'48".0N、113°48'12".0E 处加绘“概位 示位标据报(2011)”。

Insert "概位 示位标据报(2011)" in position 22°11'48".0N、113°48'12".0E.

备注:该船为"惠澳 3182"轮,于 2011 年 12 月 27 日沉没。

Note:the wreck "Hui'ao 3182" sank on 27 December 2011.

图 号 80506[2011-1016] 80820[2011-852] 84001[2011-1016] 84002[2011-1016]
 84206[2011-] 84211[2011-750] 3314[2012-55]
 Chart 80506[2011-1016] 80820[2011-852] 84001[2011-1016] 84002[2011-1016]

84206〔2011- 〕 84211〔2011-750〕 3314〔2012-55〕

资料来源 粤航警 20110378 号

Source Guangdong Navigation Warning 0378/2011

136.南海 广州港 大濠洲南侧——设置灯浮标

South China Sea – Guangzhou Port – Southern Dahaozhou – Buoyage

在下列位置加绘灯浮标:

Lighted buoys have been set up as follows:





| 名称 | 位置 | 内容 |
|--------------|----------------------------|--|
| Name | Position | Characteristics |
| (1)龙沙 1 号灯浮标 | 23°03'43".1N、113°29'12".1E | 龙沙(1)  闪红 4s |
| (2)龙沙 2 号灯浮标 | 23°03'42".6N、113°29'04".5E | (2)  闪(2)红 6s |
| (3)龙沙 3 号灯浮标 | 23°03'47".4N、113°29'01".6E |  甚快(6)+长闪 10s |
| (4)龙沙 4 号灯浮标 | 23°03'52".7N、113°28'48".5E | (4)  甚快(6)+长闪 10s |

图 号 84216〔2012-14〕 84217(4)〔2012-16〕 84237〔2011- 〕

Chart 84216〔2012-14〕 84217(4)〔2012-16〕 84237〔2011- 〕

资料来源 粤航警(2011)0370 号

Source Guangdong Navigation Warning 0370/2011

137.南海 雷州半岛 硃洲岛东南方——存在沉船

South China Sea – Leizhou Peninsula – Naozhou Island Southeastwards – Wreck

在 20°47'00"N、110°39'00"E 处加绘“概位  据报(2011)”。

Insert "概位  据报(2011)" in position 20°47'00"N、110°39'00"E.

备注:该船为"粤湛江 04101"轮,于 2011 年 12 月 27 日沉没。

Note: the wreck "Yuezhjiang 04101" sank on 27 December 2011.

图 号 88001〔2012-92〕 3315〔2012-92〕

Chart 88001〔2012-92〕 3315〔2012-92〕

资料来源 粤航警(2011)0379 号

Source Guangdong Navigation Warning 0379/2011

临时通告

Temporary Notices

138. 黄海 连云港港——疏浚施工(临)

Yellow Sea – Lianyungang Port – Dredging(T)

自 2010 年 5 月 1 日至 2012 年 4 月 30 日,在连云港港主航道及其附近,下列四点连线水域内进行连云港港 30 万吨级航道一期工程 H1.1 标段疏浚施工:

From 1 May 2010 to 30 April 2012, dredging is in progress within the area bounded by the following positions:

(1) 34°50'42".0N、119°44'41".5E

(2) 34°54'41".3N、119°54'24".8E

(3) 34°54'06".8N、119°54'47".9E

(4) 34°50'01".3N、119°45'07".9E

施工船舶按规定显示信号,保持 VHF16、67、69 频道守听。航经及靠离附近泊位的船舶应加强瞭望和联系,与作业船舶保持安全距离并从作业区外缓速通过。

Operating vessels are showing signals, keeping watch on VHF Ch.16&67&69. Mariners are advised to navigate with caution in the above area. Vessels are required to keep a safe distance from the working area and pass-by slowly.

图 号 37001 37101 41101

Chart 37001 37101 41101

资料来源 云海航(2012)010 号

Source Lianyungang Navigation Notice 010/2012

139. 黄海 灌河——舾装作业(临)

Yellow Sea – Guanhe – Outfitting Operation(T)

自 2012 年 1 月 10 日至 4 月 30 日,在江苏灌河连云港美尔美图船业有限公司前沿水域,具体锚位为:34°19'06".4N、119°44'06".9E 处进行新造船舶"凯吉赛号"轮灌河岸边锚泊舾装作业。

From 10 January to 30 April 2012, outfitting operation is in progress in position 34°19'06".4N、119°44'06".9E.

施工船舶按规定显示信号,并保持 VHF16 频道守听;航经该水域的船舶应加强了望,谨慎驾驶,以策安全。

Operating vessels are showing signals and keeping watch on VHF Ch.16. Mariners are advised to navigate with caution in the above area.

图 号 41212

Chart 41212

资料来源 云海航(2012)007号

Source Lianyungang Navigation Notice 007/2012

140.东海 舟山群岛 马迹山南侧——围堤工程作业(临)

East China Sea - Zhoushan Islands - South Majishan - Dike Construction(T)

自2012年1月5日至3月31日,在舟山海区马迹山南侧附近水域,即下列四点连线水域范围内,进行宝山钢铁股份有限公司马迹山港堆场围堤加固作业:

From 5 January to 31 March 2012, dike construction is in progress within the area bounded by the following positions:

(1)30°40'12"N,122°25'21"E

(2)30°40'15"N,122°25'18"E

(3)30°40'18"N,122°25'25"E

(4)30°40'16"N,122°25'27"E

作业船舶按规定显示信号,确保VHF16频道畅通;过往船舶应加强瞭望,并距施工水域100米外缓速通过。

Operating vessels are showing signals and keeping watch on Ch.16. Mariners are advised to navigate with caution in the above area. Vessels are required to keep 100m from the working area and pass-by slowly.

图 号 52001 52131

Chart 52001 52131

资料来源 舟海航(2011)278号

Source Zhoushan Navigation Notices 278/2011

141.东海 舟山群岛——码头工程(临)

East China Sea - Zhoushan Islands - Pier Construction(T)

自2012年1月2日至12月10日,在舟山本岛北部马岙三江村附近水域,即下列四点连线水域内,进行舟山市三江船舶修造有限公司码头扩建施工作业:

From 2 January to 10 December 2012, pier construction is in progress within an area bounded by the following positions:

(1)30°08'23"N,122°07'04"E

(2)30°08'23"N,122°07'14"E

(3)30°08'18"N,122°07'14"E

(4)30°08'18"N,122°07'04"E

作业船舶按规定显示信号。过往船舶应加强瞭望,并距施工水域100米外缓速通过。

Operating vessel is showing signals and keeping watch. Mariners are advised to navigate with

caution in the above area. Vessels are required to keep 100m from the working area and pass-by slowly.

图 号 50311 52135

Chart 50311 52135

资料来源 舟海航(2011)292号

Source Zhoushan Navigation Notices 292/2011

142.东海 舟山群岛——管道工程(临)

East China Sea - Zhoushan Islands - Pipeline Work(T)

自2012年1月2日至5月1日,在舟山本岛北部朗熹电厂码头附近水域,即下列四点连线水域内,进行舟山岛北污水处理厂海底污水输水管道铺设施工作业:

From 2 January to 1 May 2012, pipeline work is in progress within an area bounded by the following positions:

(1)30°06'47"N、122°12'03"E

(2)30°06'40"N、122°12'05"E

(3)30°06'36"N、122°11'57"E

(4)30°06'36"N、122°11'55"E

作业船舶按规定显示信号,确保VHF16频道畅通;过往船舶应加强瞭望,并距施工水域100米外缓速通过。

Operating vessels are showing signals and keeping watch on Ch.16. Mariners are advised to navigate with caution in the above area. Vessels are required to keep 100m from the working area and pass-by slowly.

图 号 50311 52135

Chart 50311 52135

资料来源 舟海航(2011)293号

Source Zhoushan Navigation Notices 293/2011

143.东海 舟山群岛 沈家门港——疏浚作业(临)

East China Sea - Zhoushan Islands - Shenjiamen Port - Dredging(T)

自2011年12月21日至2012年3月30日,在舟山海区沈家门港海底隧道附近水域,即下列四点连线水域范围内,进行舟山海区沈家门港海底隧道附近水域疏浚作业:

From 21 December 2011 to 30 March 2012, dredging is in progress within the area bounded by the following positions:

(1)29°56'43"N、122°17'56"E

(2)29°56'39"N、122°17'53"E

(3)29°56'39"N、122°17'54"E

(4)29°56'43"N、122°17'57"E

作业船舶按规定显示信号,确保 VHF16 频道畅通;过往船舶应加强瞭望,并距施工水域 100 米外缓速通过。

Operating vessels are showing signals and keeping watch on Ch.16. Mariners are advised to navigate with caution in the above area. Vessels are required to keep 100m from the working area and pass-by slowly.

图 号 52142 50311

Chart 52142 50311

资料来源 舟海航(2011)277 号

Source Zhoushan Navigation Notices 277/2011

144.东海 舟山群岛 西白莲山西侧——爆破清渣作业(临)

East China Sea – Zhoushan Islands – West Xibailianshan – Exploding and Cleaning(T)

自 2011 年 12 月 18 日至 2012 年 4 月 30 日,在舟山海区西白莲山西侧附近水域,即以下五点连线水域范围内,进行浙江隆闻船舶修造工程有限公司西白莲基地船坞围堰爆破拆除、清渣施工作业:

From 18 December 2011 to 30 April 2012, exploding and cleaning is in progress within an area bounded by the following positions:

(1)29°48'20"N、122°09'25"E

(2)29°48'18"N、122°09'24"E

(3)29°48'13"N、122°09'26"E

(4)29°48'14"N、122°09'28"E

(5)29°48'16"N、122°09'26"E

作业船舶按规定显示信号,施工中保持 VHF16 频道畅通;爆破期间,施工区域 500 米内禁止一切无关船舶航行、作业或锚泊;清渣期间,过往船舶应在施工区域 100 米外慢速通过。

Operating vessel is showing signals and keeping watch on VHF Ch.16. Mariners are requested to keep a safe distance of 500 meters and not to sail, anchor in the vicinity of these area. All vessels are required to keep a distance of at least 100m from the working area during cleaning.

图 号 53342 50311

Chart 53342 50311

资料来源 舟海航(2011)275 号

Source Zhoushan Navigation Notices 275/2011

145.东海 三门浦坝港——大桥工程作业(临)

East China Sea – Sanmenpuba Port – Bridge Construction(T)

自 2012 年 1 月 5 日至 2013 年 9 月 30 日,昼夜在三门浦坝港以下两点连线上下游各 400 米水域范围内进行 74 省道南延三门浦坝港特大桥建设施工作业。

From 5 January 2012 to 30 September 2013, bridge construction is in progress daily in Sanmenpuba Port.

(1)28°55'11"N、121°36'57"E

(2)28°54'04"N、121°36'34"E

施工栈桥南长 250 米,北长 410 米,中间留有 120 米宽临时双向通航孔,通航孔两侧设有左红、右绿闪光灯,栈桥上设有红色闪光警示灯带。作业船舶按规定显示信号并加强 VHF16 频道守听。航经船舶应加强了望和联系,在航经上述水域时提前减速慢行,与施工船舶保持安全距离并从作业区外缓速通过。

Operating vessels are showing signals and keeping watch on VHF Ch16. Mariners are advised to keep the safe distance from the area and pass-by slowly.

图 号 50407 50412

Chart 50407 50412

资料来源 台海航(2012)001 号

Source Taizhou Navigation Notice 001/2011

146.东海 浙江沿海——撤除航标

East China Sea – Zhejiang Coastal – Aids

撤除下列航标:

Delete the following aids:

| 名 称 | 位 置 |
|------------------|----------------------------|
| Name | Position |
| (1)蒜屿沉 3 号灯浮标 | 27°30'52".8N、120°41'00".0E |
| (2)蒜屿沉 4 号灯浮标 | 27°31'10".0N、120°40'54".0E |
| (3)飞云江大桥 1 号桥涵标 | 27°45'57".3N、120°37'21".9E |
| (4)飞云江大桥 2 号灯桩 | 27°45'58".0N、120°37'20".5E |
| (5)飞云江大桥 3 号灯桩 | 27°45'57".6N、120°37'22".8E |
| (6)飞云江大桥 4 号桥涵标 | 27°45'58".4N、120°37'21".3E |
| (7)飞云江大桥 5 号桥涵标 | 27°45'58".1N、120°37'23".6E |
| (8)飞云江大桥 6 号灯桩 | 27°45'58".7N、120°37'22".1E |
| (9)飞云江大桥 7 号灯桩 | 27°45'59".2N、120°37'24".0E |
| (10)飞云江大桥 8 号桥涵标 | 27°45'59".2N、120°37'23".0E |

- (11)飞云江大桥 9 号灯桩 27°45'52".5N、120°37'12".2E
 (12)飞云江大桥 10 号灯桩 27°45'54".3N、120°37'16".2E
 (13)飞云江大桥 11 号灯桩 27°45'56".1N、120°37'20".3E
 (14)飞云江大桥 12 号灯桩 27°45'56".4N、120°37'21".4E
 (15)飞云江大桥 13 号灯桩 27°45'57".9N、120°37'24".7E
 (16)飞云江大桥 14 号灯桩 27°46'00".0N、120°37'28".7E
 (17)飞云江大桥 15 号灯桩 27°46'02".6N、120°37'34".9E
 (18)飞云江大桥 16 号灯桩 27°46'05".2N、120°37'40".3E
 (19)飞云江大桥 17 号灯桩 27°46'07".7N、120°37'45".3E
 (20)飞云江大桥 3-1 号灯桩 27°45'57".9N、120°37'22".6E
 (21)飞云江大桥 6-1 号灯桩 27°45'58".5N、120°37'22".3E

注:撤除 950/2009、394/2010、395/2010、396/2010 项临时通告。

图 号 50612

Chart 50612

资料来源 沪 2012 年航标字 005 号

Source Shanghai Aids 005/2012

147.南海 珠海港 高栏港区——灯浮标移位(临)

South China Sea – Zhuhai Port – Gaolan Harbor – Buoyage(T)

因高栏港区主航道工程施工需要,临时调整下列灯浮:

Move the following lighted buoys:

| 名称 | 原位置 | 新位置 |
|------------------|----------------------------|----------------------------|
| Name | Former Position | New Position |
| (1)高栏港区 14-1 号灯浮 | 21°55'16".2N、113°12'25".0E | 21°55'18".1N、113°12'26".7E |
| (2)珠海高栏港 16 号灯浮 | 21°55'33".5N、113°12'20".9E | 21°55'33".4N、113°12'23".1E |

图 号 84204 84301

Chart 84204 84301

资料来源 粤航警(2011)0382 号

Source Guangdong Navigation Warning 0382/2011

148.南海 川山群岛 三杯酒岛附近——工程施工(临)

South China Sea – Chuanshan Archipelago – Approaches to Sanbeijiu Island – Construction(T)

自 2012 年 1 月 14 日至 4 月 12 日,每天 08:00 时至 17:00 时,在以下三个水域范围内进行人工鱼礁工程施工:

From 14 January to 12 April 2012, construction is taking place,between 0600 and 1700 hrs,

within an area bounded by the following positions:

(1)区域一

a.21°46'50"N、113°02'07"E

b.21°46'50"N、113°02'41"E

c.21°46'18"N、113°02'41"E

d.21°46'18"N、113°02'07"E

(2)区域二

a.21°46'46"N、113°00'23"E

b.21°46'46"N、113°00'57"E

c.21°46'14"N、113°00'57"E

d.21°46'14"N、113°00'23"E

(3)区域三

a.21°47'57"N、113°02'07"E

b.21°47'57"N、113°02'41"E

c.21°47'25"N、113°02'41"E

d.21°47'25"N、113°02'07"E

施工船舶按规定显示信号,并保持 VHF16 频道守听;航经附近的船舶应加强了望,注意避让。联系电话:13322773732、13924196031。

Operating vessels are showing signals and keeping watch on VHF Ch.16.Mariners are advised to navigate with caution in the above area.Tel.:13322773732、13924196031.

图 号 84204 85101

Chart 84204 85101

资料来源 江航通字(2012)015、017 号

Source Jiangmen Navigation Notice 015&017/2012

有效临时通告索引

(1)渤海

| | | |
|-----------|------|--|
| 173/2005 | 京唐港 | 设置灯标(散装纯碱泊位) |
| 276/2005 | 锦州港 | 航标变更(11号灯浮标、12号活节式灯桩) |
| 298/2005 | 锦州港 | 灯浮标移位(1、4、6、7、8、9、10号灯浮标,2、3、5号活节式灯桩) |
| 300/2005 | 秦皇岛港 | 增改抛泥区及灯浮标(临) |
| 337/2005 | 锦州港 | 灯浮标变更(撤除3号、504、506、508号,502号移位,设置505号) |
| 399/2005 | 龙口港 | 灯浮标移位(龙口港8~16号灯浮标(9、11、13、15号已恢复原位)) |
| 421/2005 | 京唐港 | 灯浮标变更(设置东方位标) |
| 471/2005 | 秦皇岛港 | 灯浮标变更(秦皇岛港K3、(K4已撤除),新设秦皇岛港K5) |
| 440/2006 | 秦皇岛港 | 水深变更(临) |
| 619/2006 | 旅顺新港 | 灯浮标临时移位(1号、2号、3号、4号) |
| 620/2006 | 锦州港 | 临时撤除灯浮标(301号、302号) |
| 721/2006 | 栾家口港 | 灯浮标临时移位(13号) |
| 754/2006 | 渤海海峡 | 灯浮标临时移位(登州6号) |
| 851/2006 | 渤海海峡 | 划定安全区(临) |
| 639/2007 | 黄骅港 | 临时调整灯浮标(调整A1、A3、A5、1、3、5、7、9、11、13、15、17、19、21号、设警戒灯桩) |
| 763/2007 | 黄骅港 | 水深通告(临) |
| 870/2008 | 天津港 | 布设沉管(临) |
| 30/2009 | 营口港 | 禁航水域变更(临) |
| 886/2009 | 营口港 | 临时设置灯浮标(仙人岛施工区1号) |
| 1341/2009 | 营口港 | 设置临时灯浮标(鲅鱼圈外防波堤1号、2号) |
| 280/2010 | 营口港 | 临时撤除灯浮标(鲅鱼圈3、5、7、9、11、13、15、19、21、24、25、28) |
| 281/2010 | 葫芦岛港 | 临时撤除灯浮标(葫芦岛港1、3、5、7、9、11、13、15、16) |
| 383/2010 | 天津港 | 临时设置灯浮标(防波堤RT施工区、新港L1、L2、L3) |
| 284/2011 | 天津港 | 临时设置灯浮标(南港工业区东、南防波堤) |
| 954/2011 | 天津港 | 工程施工(至2012年4月18日止) |
| 17/2012 | 大连港 | 冬季换标(临) |
| 19/2012 | 天津港 | 冬季换标(临) |
| 20/2012 | 秦皇岛港 | 冬季换标(临) |
| 21/2012 | 唐山港 | 冬季换标(临) |
| 22/2012 | 黄骅港 | 冬季换标(临) |
| 58/2012 | 庄河港 | 冬季换标(临) |
| 59/2012 | 营口港 | 冬季换标(临) |

INDEX OF TEMPORARY NOTICES IN FORCE

(1) Bohai Sea

| | | |
|-----------|------------------|-------------------------------|
| 173/2005 | Jingtang Port | Buoyage(T) |
| 276/2005 | Jinzhou Port | Navigation mark(T) |
| 298/2005 | Jinzhou Port | Buoyage(T) |
| 300/2005 | Qinhuangdao Port | Dumping ground and Buoyage(T) |
| 337/2005 | Jinzhou Port | Buoyage(T) |
| 399/2005 | Longkou Port | Buoyage(T) |
| 421/2005 | Jingtang Port | Buoyage(T) |
| 471/2005 | Qinhuangdao Port | Buoyage(T) |
| 440/2006 | Qinhuangdao Port | Depth(T) |
| 619/2006 | Lvshun new Port | Buoyage(T) |
| 620/2006 | Jinzhou Port | Buoyage(T) |
| 721/2006 | Luanjiakou Port | Buoyage(T) |
| 754/2006 | Bohai Strait | Buoyage(T) |
| 851/2006 | Bohai Strait | Safety and Security Zone(T) |
| 639/2007 | Huanghua Port | Buoyage(T) |
| 763/2007 | Huanghua Port | Depth Notices (T) |
| 870/2008 | Tianjin Port | Pipe Layout(T) |
| 30/2009 | Yingkou Port | Prohibited Area(T) |
| 886/2009 | Yingkou Port | Buoyage(T) |
| 1341/2009 | Yingkou Port | Buoyage(T) |
| 280/2010 | Yingkou Port | Buoyage(T) |
| 281/2010 | Huludao Port | Buoyage(T) |
| 383/2010 | Tianjin Port | Buoyage(T) |
| 284/2011 | Tianjin Port | Buoyage(T) |
| 954/2011 | Tianjin Port | Works(T) |
| 17/2012 | Dalian Port | Buoyage(T) |
| 19/2012 | Tianjin Port | Buoyage(T) |
| 20/2012 | Qinhuangdao Port | Buoyage(T) |
| 21/2012 | Tangshan Port | Buoyage(T) |
| 22/2012 | Huanghua Port | Buoyage(T) |
| 58/2012 | Zhuanghe Port | Buoyage(T) |
| 59/2012 | Yingkou Port | Buoyage(T) |

| | | |
|---------|-------|---------|
| 60/2012 | 葫芦岛北港 | 冬季换标(临) |
| 61/2012 | 菊花岛港 | 冬季换标(临) |
| 62/2012 | 锦州港 | 冬季换标(临) |
| 63/2012 | 黄骅港 | 冬季换标(临) |
| 64/2012 | 套尔河 | 冬季换标(临) |

(2)黄海

| | | |
|-----------|-------|--|
| 47/1993 | 大连港 | 存在障碍物 |
| 19/1998 | 连云港 | 划定养殖区(3区、4区) |
| 98/2002 | 青岛港 | 灯浮标变更(临1) |
| 99/2002 | 青岛港 | 设置灯浮标(临2) |
| 153/2002 | 青岛港 | 灯浮标变更(设置33A号、33号移位) |
| 64/2004 | 青岛港 | 灯浮标移位(青岛港45号) |
| 287/2004 | 日照港 | 设置及调整灯浮标(煤码头航道1号、2号[31号、33号,界1、界2,L3、L4已调整]) |
| 373/2004 | 青岛港 | 设置灯浮标(206号、210号、211号、212号、213号) |
| 620/2004 | 岚山港 | 设置灯浮标(临1) |
| 56/2005 | 日照港 | 设置灯浮标(L5号[39号、42号、44号、46号已撤除]) |
| 125/2005 | 岚山港 | 船舶锚泊管理(临) |
| 195/2005 | 青岛港 | 灯浮标移位(L1号) |
| 196/2005 | 青岛港 | 设置灯浮标(L2号、L3号) |
| 389/2006 | 烟台港 | 临时撤除灯浮标(43号、边界2号) |
| 686/2006 | 岚山港 | 划定沉箱存放水域(临) |
| 133/2008 | 威海港 | 临时设置灯浮标(威海新港10~13号) |
| 391/2008 | 青岛港 | 划定引航员登轮点(临) |
| 70/2010 | 日照港 | 设置临时航道锚地 |
| 500/2010 | 连云港港 | 灯浮标临时移位(103号) |
| 501/2010 | 连云港港 | 划定临时航道(老港区临时航道) |
| 502/2010 | 江苏沿海 | 新建测风塔(临) |
| 553/2010 | 大连港附近 | 存在沉船(盛洲5号、上源9号) |
| 582/2010 | 烟台港 | 设置灯桩(西港区液体化工码头临时灯桩) |
| 1183/2010 | 江苏沿海 | 设置虚拟航标(信成823沉、德龙沉、先锋海1沉) |
| 21/2011 | 江苏沿海 | 临时灯浮标移位(沉79、80号) |
| 46/2011 | 江苏沿海 | 灯桩暂停发光(遥望港左) |
| 105/2011 | 灌河口 | 灯浮标漂移(灌河口4号) |
| 285/2011 | 连云港港 | 临时撤除灯浮标(40号) |
| 286/2011 | 连云港港 | 设置AIS虚拟航标(连云港40号) |
| 628/2011 | 江苏沿海 | 设置AIS虚拟航标(苏启渔04827沉) |

| | | |
|---------|------------------------|------------|
| 60/2012 | Huludao Northward Port | Buoyage(T) |
| 61/2012 | Juhuadao Port | Buoyage(T) |
| 62/2012 | Jinzhou Port | Buoyage(T) |
| 63/2012 | Huanghua Port | Buoyage(T) |
| 64/2012 | Tao'er he | Buoyage(T) |

(2) Yellow Sea

| | | |
|-----------|----------------------|----------------------------------|
| 47/1993 | Dalian Port | Obstruction(T) |
| 19/1998 | Lianyungang | Cultivation Area(T) |
| 98/2002 | Qingdao Port | Buoyage(T) |
| 99/2002 | Qingdao Port | Buoyage(T) |
| 153/2002 | Qingdao Port | Buoyage(T) |
| 64/2004 | Qingdao Port | Buoyage(T) |
| 287/2004 | Rizhao Port | Buoyage(T) |
| 373/2004 | Qingdao Port | Buoyage(T) |
| 620/2004 | Lanshan Port | Buoyage(T) |
| 56/2005 | Rizhao Port | Buoyage(T) |
| 125/2005 | Lanshan Port | Anchorage(T) |
| 195/2005 | Qingdao Port | Buoyage(T) |
| 196/2005 | Qingdao Port | Buoyage(T) |
| 389/2006 | Yantai Port | Buoyage(T) |
| 686/2006 | Lanshan Port | Caisson Area(T) |
| 133/2008 | Weihai Port | Buoyage(T) |
| 391/2008 | Qingdao Port | Piloting Point(T) |
| 70/2010 | Rizhao Port | Channel and Anchorage(T) |
| 500/2010 | Lianyungang Port | Buoyage(T) |
| 501/2010 | Lianyungang Port | Navigable Fairway(T) |
| 502/2010 | Jiangsu Coastal | Anemometer Tower Construction(T) |
| 553/2010 | Dalian Port Approach | Wreck(T) |
| 582/2010 | Yantai Port | Lightbeacon (T) |
| 1183/2010 | Jiangsu Coastal | AIS(T) |
| 21/2011 | Jiangsu Coastal | Buoyage (T) |
| 46/2011 | Jiangsu Coastal | LightBeacon(T) |
| 105/2011 | Guanhekou | Buoyage(T) |
| 285/2011 | Lianyungang Port | Buoyage(T) |
| 286/2011 | Lianyungang Port | AIS(T) |
| 628/2011 | Jiangsu Coastal | AIS(T) |

| | | |
|-----------|--------|---|
| 817/2011 | 灌河口 | 设置航标(西导堤临时灯浮、西导堤 AIS 虚拟航标) |
| 818/2011 | 灌河口 | 灯浮标移位(灌河口 5 号、7 号、9 号) |
| 819/2011 | 射阳河口 | 设置灯浮(云沉 12 号、13 号) |
| 820/2011 | 射阳河口 | 灯浮变更(射阳港 T4 号) |
| 836/2011 | 射阳河口 | 设置虚拟航标(苏射渔 01336 沉、苏连海 668 沉 AIS 虚拟航标) |
| 955/2011 | 双洋港口东方 | 设置灯浮标(NY 海洋气象 6 号,延期至 2012 年 6 月 30 日) |
| 960/2011 | 灌河口 | 舾装作业(至 2012 年 2 月 15 日止) |
| 977/2011 | 连云港港 | 临时撤除灯浮标(17、19、21、27、29、35、37) |
| 978/2011 | 连云港港 | 临时设置灯浮标(17-1、19-1、21-1、27-1、29-1、35-1、37-1) |
| 979/2011 | 连云港港 | 新设 AIS 虚拟航标(17、19、21、27、29、35、37) |
| 1019/2011 | 连云港港 | 疏浚施工(至 2012 年 2 月 29 日止) |
| 1040/2011 | 连云港港 | 航道疏浚施工(至 2012 年 2 月 14 日止) |
| 1041/2011 | 盐城港 | 导堤建造及疏浚施工(至 2012 年 3 月 15 日止) |
| 1084/2011 | 连云港港 | 疏浚施工(至 2012 年 2 月 21 日止) |
| 1086/2011 | 灌河 | 舾装作业(至 2012 年 2 月 10 日止) |
| 1087/2011 | 江苏沿海 | 设置虚拟航标(苏启渔 02559 沉[已移位]) |
| 1125/2011 | 连云港港 | 疏浚施工(至 2012 年 4 月 30 日止) |
| 1128/2011 | 江苏沿海 | 虚拟航标移位(苏海安渔 02559 沉) |
| 66/2012 | 灌河 | 舾装作业(至 2012 年 4 月 30 日止) |
| 67/2012 | 江苏沿海 | 设置灯浮标(洋沉 5 号、6 号) |
| 93/2012 | 连云港港 | 疏浚作业(至 2012 年 3 月 31 日止) |
| 94/2012 | 连云港港 | 疏浚作业(至 2012 年 6 月 30 日止) |
| 95/2012 | 连云港港 | 灯浮标移位(连云港港主航道 24 号) |
| 96/2012 | 灌河 | 舾装作业(至 2012 年 4 月 30 日止) |
| 138/2012 | 连云港港 | 疏浚施工(延期至 2012 年 4 月 30 日止) |
| 139/2012 | 灌河 | 舾装作业(至 2012 年 4 月 30 日止) |

(3)东海

| | | |
|----------|-----|---------------------------------------|
| 117/1997 | 长江口 | 临时设置灯浮标(沉 12[沉 11 已撤除、沉 10、沉 13 已更名]) |
| 53/2001 | 温州港 | 临时设置灯浮标(防洪堤 J1、J2、J3) |
| 104/2002 | 杭州湾 | 临时设置灯浮标(沉 31) |
| 304/2002 | 厦门港 | 临时设置系船浮筒(A、B) |
| 91/2003 | 杭州湾 | 临时设置灯浮标(沉 39 号[37 号、38 号已撤除]) |
| 196/2003 | 湄州湾 | 存在沉船(闽惠 73323、闽惠 73343) |
| 322/2003 | 舟山 | 系船浮筒变更(海警 1、海警 2) |
| 22/2004 | 长江口 | 划定锚地([分流咀已撤除]、北导堤南、南导堤北疏浚船 A、B) |
| 148/2004 | 长江口 | 划定临时抛泥区(9 号临时抛泥区) |

| | | |
|-----------|---------------------------|-------------------------|
| 817/2011 | Guanhekou | Buoyage(T) |
| 818/2011 | Guanhekou | Buoyage(T) |
| 819/2011 | Sheyanghekou | Buoyage(T) |
| 820/2011 | Sheyanghekou | Buoyage(T) |
| 836/2011 | Sheyanghekou | Buoyage(T) |
| 955/2011 | Shuangyang port Eastwards | Buoyage (T) |
| 960/2011 | Guanhekou | Outfitting Operation(T) |
| 977/2011 | Lianyungang Port | Buoyage(T) |
| 978/2011 | Lianyungang Port | Buoyage(T) |
| 979/2011 | Lianyungang Port | AIS(T) |
| 1019/2011 | Lianyungang Port | Dredging(T) |
| 1040/2011 | Lianyungang Port | Dredging(T) |
| 1041/2011 | Yancheng Port | Dredging(T) |
| 1084/2011 | Lianyungang Port | Dredging(T) |
| 1086/2011 | Guanhe | Outfitting Operation(T) |
| 1087/2011 | Jiangsu Coastal | AIS(T) |
| 1125/2011 | Lianyungang Port | Dredging(T) |
| 1128/2011 | Jiangsu Coastal | AIS(T) |
| 66/2012 | Guanhe | Outfitting Operation(T) |
| 67/2012 | Jiangsu Coastal | Buoyage(T) |
| 93/2012 | Lianyungang Port | Dredging(T) |
| 94/2012 | Lianyungang Port | Dredging(T) |
| 95/2012 | Lianyungang Port | Buoyage(T) |
| 96/2012 | Guanhe | Outfitting Operation(T) |
| 138/2012 | Lianyungang Port | Dredging(T) |
| 139/2012 | Guanhe | Outfitting Operation(T) |

(3)East China Sea

| | | |
|----------|---------------|-------------------|
| 117/1997 | Changjiangkou | Buoyage(T) |
| 53/2001 | Wenzhou Port | Buoyage(T) |
| 104/2002 | Hangzhou Gulf | Buoyage(T) |
| 304/2002 | Xiamen Port | Mooring buoy(T) |
| 91/2003 | Hangzhou Gulf | Buoyage(T) |
| 196/2003 | Meizhou Bay | Wrecks(T) |
| 322/2003 | Zhoushan | Mooring buoy(T) |
| 22/2004 | Changjiangkou | Anchorage Area(T) |
| 148/2004 | Changjiangkou | Dumping ground(T) |

| | | |
|-----------|------|--------------------------------|
| 152/2004 | 宁波港 | 临时设置灯桩(〔金桩 1、金桩 2 已撤除〕金桩 3) |
| 644/2004 | 长江口 | 临时设置灯浮标(W34) |
| 131/2005 | 大戢洋 | 临时设置灯浮标(W35、W36) |
| 466/2006 | 温州港 | 临时设置灯桩(瓯标 2、〔1、3 已撤除〕) |
| 487/2006 | 长江口 | 临时设置灯浮标(原 1〔已撤除〕、原 2〔已移位〕) |
| 540/2006 | 温州港 | 临时设置灯桩(4、5、6 号) |
| 542/2006 | 厦门港 | 灯浮标临时移位(35、39) |
| 570/2006 | 温州港 | 临时设置航标(七都大桥 1、2、3、7、8、9 号) |
| 738/2006 | 浙江沿海 | 设置临时灯浮标(牛鼻山沉 1) |
| 852/2006 | 长江口 | 临时设置灯浮标(W41) |
| 106/2007 | 浙江沿海 | 临时设置灯浮标(金塘沉 2、沉 3 号) |
| 354/2007 | 杭州湾 | 存在沉船(2 艘) |
| 389/2007 | 长江口 | 临时设置灯浮标(沉 109、沉 110 号) |
| 400/2007 | 福建沿海 | 临时设置灯桩(嵩屿港区码头堤头) |
| 543/2007 | 舟山群岛 | 划定临时锚地(台州港) |
| 547/2007 | 福建沿海 | 临时设置灯浮标(公铁大桥临 1、2 号) |
| 583/2007 | 福建沿海 | 临时设置灯桩(施 1~8 号) |
| 584/2007 | 福建沿海 | 临时设置灯浮标(集美大桥临 1~6 号〔已变更〕) |
| 712/2007 | 福建沿海 | 临时设置灯浮标(沉 10、11〔已移位〕、12 号) |
| 751/2007 | 福建沿海 | 临时灯浮标改变灯质(集美大桥临 1~6 号) |
| 876/2007 | 浙江沿海 | 临时设置灯浮标(岱山沉 1) |
| 877/2007 | 舟山群岛 | 临时设置灯浮标(岱山沉 2、岱山沉 3) |
| 941/2007 | 长江口 | 临时设置灯浮标(沉 2 号、沉 3 号) |
| 997/2007 | 浙江沿海 | 临时设置灯浮标(黄岙 1~3 号) |
| 1077/2007 | 舟山群岛 | 临时设置灯浮标(大桥 1、2 号) |
| 1079/2007 | 浙江沿海 | 临时设置系船浮筒(缉私 1、2 号) |
| 87/2008 | 福建沿海 | 临时灯浮标移位(闽江口沉 11 号) |
| 170/2008 | 舟山群岛 | 临时设置灯浮标(鱼山沉 1~3 号〔渔山沉 3 号已撤除〕) |
| 280/2008 | 长江口 | 临时设置灯浮标(W19、W20 号) |
| 281/2008 | 长江口 | 设置虚拟航标(金朋沉) |
| 436/2008 | 浙江沿海 | 设置虚拟航标(新杭州沉) |
| 441/2008 | 福建沿海 | 设置虚拟航标(南泰 17 沉) |
| 463/2008 | 长江口 | 临时灯浮标移位(长警 5 号〔已撤除〕、原 2 号) |
| 496/2008 | 舟山群岛 | 临时设置灯浮标(沉 4、沉 5 号) |
| 693/2008 | 长江口 | 临时设置灯浮标(W51 号) |
| 694/2008 | 长江口 | 设置虚拟航标(吉利来 866 沉) |
| 1063/2008 | 长江口 | 临时设置灯浮标(沉 4、沉 5 号) |

| | | |
|-----------|------------------|--------------------------------|
| 152/2004 | Ningbo Port | Lightbeacon(T) |
| 644/2004 | Changjiangkou | Buoyage(T) |
| 131/2005 | Dajiyang | Buoyage(T) |
| 466/2006 | Wenzhou Port | Lightbeacon(T) |
| 487/2006 | Changjiangkou | Buoyage(T) |
| 540/2006 | Wenzhou Port | Lightbeacon(T) |
| 542/2006 | Xiamen Port | Buoyage(T) |
| 570/2006 | Wenzhou Port | Navigation mark(T) |
| 738/2006 | Zhejiang Coastal | Buoyage(T) |
| 852/2006 | Changjiangkou | Buoyage(T) |
| 106/2007 | Zhejiang Coastal | Buoyage(T) |
| 354/2007 | Hangzhou Gulf | Wrecks(T) |
| 389/2007 | Changjiangkou | Buoyage(T) |
| 400/2007 | Fujian Coastal | Lightbeacon(T) |
| 543/2007 | Zhoushan Islands | Anchorage Area(T) |
| 547/2007 | Fujian Coastal | Buoyage(T) |
| 583/2007 | Fujian Coastal | Lightbeacon(T) |
| 584/2007 | Fujian Coastal | Buoyage(T) |
| 712/2007 | Fujian Coastal | Buoyage(T) |
| 751/2007 | Fujian Coastal | Buoyage(T) |
| 876/2007 | Zhejiang Coastal | Buoyage(T) |
| 877/2007 | Zhoushan Islands | Buoyage(T) |
| 941/2007 | Changjiangkou | Buoyage(T) |
| 997/2007 | Zhejiang Coastal | Buoyage(T) |
| 1077/2007 | Zhoushan Islands | Buoyage(T) |
| 1079/2007 | Zhejiang Coastal | Mooring buoy(T) |
| 87/2008 | Fujian Coastal | Buoyage(T) |
| 170/2008 | Zhoushan Islands | Buoyage(T) |
| 280/2008 | Changjiangkou | Buoyage(T) |
| 281/2008 | Changjiangkou | AIS Virtual Navigation Mark(T) |
| 436/2008 | Zhejiang Coastal | AIS Virtual Navigation Mark(T) |
| 441/2008 | Fujian Coastal | AIS Virtual Navigation Mark(T) |
| 463/2008 | Changjiangkou | Buoyage(T) |
| 496/2008 | Zhoushan Islands | Buoyage(T) |
| 693/2008 | Changjiangkou | Buoyage(T) |
| 694/2008 | Changjiangkou | AIS Virtual Navigation Mark(T) |
| 1063/2008 | Changjiangkou | Buoyage(T) |

| | | |
|-----------|-------|------------------------------|
| 1125/2008 | 杭州湾 | 设置临时灯浮标(B3A、B3B、B3C、B3D号) |
| 1160/2008 | 浙江沿海 | 设置虚拟航标(HELIOS 3 CHEN) |
| 1218/2008 | 福建沿海 | 临时设置灯浮标(北警 1~8号、M1-1~M1-6号) |
| 1364/2008 | 福建沿海 | 临时设置灯浮标(储运 1号) |
| 1406/2008 | 长江口 | 临时设置灯浮标(沉 7、沉 8号) |
| 1407/2008 | 长江口 | 设置虚拟航标(南支沉) |
| 1408/2008 | 浙江沿海 | 临时设置灯浮标(老鼠山沉 1号) |
| 101/2009 | 浙江沿海 | 临时设置灯浮标(江围 1~4号) |
| 293/2009 | 舟山群岛 | 临时设置灯浮标(徐公岛沉 1、2号) |
| 294/2009 | 舟山群岛 | 设置虚拟航标(海凌 2沉) |
| 727/2009 | 浙江沿海 | 临时设置灯浮标(象山港大桥 1~8号) |
| 728/2009 | 浙江沿海 | 划定临时航道(象山港大桥) |
| 729/2009 | 浙江沿海 | 临时设置灯浮标(象山港大桥 9~20号,[9号已撤除]) |
| 872/2009 | 浙江沿海 | 临时设置灯浮标(虾峙沉 3、沉 4号) |
| 873/2009 | 浙江沿海 | 设置虚拟航标(星碧海 58沉) |
| 894/2009 | 福建沿海 | 航道临时通航(泉州湾深水航道) |
| 924/2009 | 舟山群岛 | 设置虚拟航标(浙岱 82267沉) |
| 925/2009 | 福建沿海 | 设置临时锚地(宁德核电) |
| 927/2009 | 福建沿海 | 设置虚拟航标(强宇 12沉) |
| 929/2009 | 福建沿海 | 临时设置灯浮标(厦漳大桥北警 9、10号) |
| 1120/2009 | 长江口 | 临时设置灯浮标(沉 25、26号)[已移位] |
| 1121/2009 | 长江口 | 设置虚拟航标(新运盛 8沉)[已移位] |
| 1191/2009 | 福建沿海 | 设置临时灯浮标(福宁湾沉 1号) |
| 1227/2009 | 浙江沿海 | 封航通告(从 2009年 10月 31日起) |
| 1273/2009 | 舟山群岛 | 设置虚拟航标(全兴 98沉) |
| 1274/2009 | 浙江沿海 | 临时设置灯浮标(椒二桥 1号、6号[已移位]) |
| 1318/2009 | 舟山群岛 | 临时设置灯浮标(洋鞍沉 1、2号) |
| 1319/2009 | 浙江沿海 | 临时设置灯桩(椒二桥临 2-5号) |
| 1321/2009 | 福建沿海 | 临时设置灯浮标(东玻璃临 1-4号) |
| 1402/2009 | 福建沿海 | 设置虚拟航标(41A、41B) |
| 1403/2009 | 福建沿海 | 临时设置灯浮标(海澳 1号) |
| 200/2010 | 浙江沿海 | 围垦工程(至 2013年 12月 17日止) |
| 291/2010 | 飞云江口外 | 设置虚拟航标(南楼礁) |
| 416/2010 | 浙江沿海 | 大桥施工(延期至 2012年 3月 31日止) |
| 621/2010 | 舟山群岛 | 隧道建造(延期至 2012年 5月 31日止) |
| 642/2010 | 舟山群岛 | 防波堤建造(延期至 2012年 2月 29日止) |
| 698/2010 | 福州港 | 灯桩暂停发光(牛礁灯桩) |

| | | |
|-----------|----------------------|--------------------------------|
| 1125/2008 | Hangzhou Gulf | Buoyage(T) |
| 1160/2008 | Zhejiang Coastal | AIS Virtual Navigation Mark(T) |
| 1218/2008 | Fujian Coastal | Buoyage(T) |
| 1364/2008 | Fujian Coastal | Buoyage(T) |
| 1406/2008 | Changjiangkou | Buoyage(T) |
| 1407/2008 | Changjiangkou | AIS Virtual Navigation Mark(T) |
| 1408/2008 | Zhejiang Coastal | Buoyage(T) |
| 101/2009 | Zhejiang Coastal | Buoyage(T) |
| 293/2009 | Zhoushan Islands | Buoyage(T) |
| 294/2009 | Zhoushan Islands | AIS Virtual Navigation Mark(T) |
| 727/2009 | Zhejiang Coastal | Buoyage(T) |
| 728/2009 | Zhejiang Coastal | Fairway Demarcation(T) |
| 729/2009 | Zhejiang Coastal | Buoyage(T) |
| 872/2009 | Zhejiang Coastal | Buoyage(T) |
| 873/2009 | Zhejiang Coastal | AIS virtual Navigation Mark(T) |
| 894/2009 | Fujian Coastal | Navigable Fairway(T) |
| 924/2009 | Zhoushan Islands | AIS(T) |
| 925/2009 | Fujian Coastal | Anchorage(T) |
| 927/2009 | Fujian Coastal | AIS(T) |
| 929/2009 | Fujian Coastal | Buoyage(T) |
| 1120/2009 | Changjiangkou | Buoyage(T) |
| 1121/2009 | Changjiangkou | AIS(T) |
| 1191/2009 | Fujian Coastal | Buoyage(T) |
| 1227/2009 | Zhejiang Coastal | Closure Of Navigation(T) |
| 1273/2009 | Zhoushan Islands | AIS(T) |
| 1274/2009 | Zhejiang Coastal | Buoyage(T) |
| 1318/2009 | Zhoushan Islands | Buoyage(T) |
| 1319/2009 | Zhejiang Coastal | LightBeacon(T) |
| 1321/2009 | Fujian Coastal | Buoyage(T) |
| 1402/2009 | Fujian Coastal | AIS(T) |
| 1403/2009 | Fujian Coastal | Buoyage(T) |
| 200/2010 | Zhejiang Coastal | Cofferdam Construction(T) |
| 291/2010 | Outer Feiyunjiangkou | AIS(T) |
| 416/2010 | Zhejiang Coastal | Bridge Construction (T) |
| 621/2010 | Zhoushan Islands | Tunnel Construction(T) |
| 642/2010 | Zhoushan Islands | Pier Construction(T) |
| 698/2010 | Fuzhou Port | Lightbeacon(T) |

| | | |
|-----------|-------|---------------------------------------|
| 699/2010 | 福州港 | 设置灯浮标(牛礁北、牛礁南) |
| 700/2010 | 福州港 | 设置虚拟航标(牛礁) |
| 701/2010 | 湄州湾 | 吹砂填海及护岸工程(至 2012 年 6 月 19 日止) |
| 702/2010 | 泉州湾 | 灯桩暂停发光(内港 SB 坝头) |
| 721/2010 | 罗源湾 | 滩涂填方作业(至 2012 年 7 月 11 日止) |
| 723/2010 | 松下港 | 灯浮标移位(松下港 6 号) |
| 733/2010 | 舟山群岛 | 防波堤建造(延期至 2012 年 7 月 2 日止) |
| 735/2010 | 舟山群岛 | 水域封航(临) |
| 737/2010 | 舟山群岛 | 爆破作业(延期至 2012 年 7 月 11 日止) |
| 758/2010 | 温州港 | 大桥施工(至 2013 年 3 月 9 日止) |
| 762/2010 | 福建沿海 | 设置临时灯浮标(一德码头) |
| 788/2010 | 泉州湾 | 疏浚作业(至 2012 年 8 月 11 日止) |
| 818/2010 | 海门港 | 调整灯浮标(椒二桥临 1 号、临 6 号) |
| 857/2010 | 舟山群岛 | 设置 AIS 虚拟航标(佛渡 3 号) |
| 859/2010 | 舟山群岛 | 设置 AIS 虚拟航标(桦驰 8 沉) |
| 889/2010 | 泉州湾 | 灯桩熄灭(港心礁) |
| 908/2010 | 温州港 | 大桥施工(至 2012 年 12 月 31 日止) |
| 1016/2010 | 三门湾 | 设置灯浮标(海洋监测) |
| 1043/2010 | 海坛岛东方 | 设置虚拟航标(SHENG JIA 16 沉) |
| 1115/2010 | 沙埕港 | 设置 AIS 虚拟航标(闽宁德货 0138) |
| 1165/2010 | 牛鼻山水道 | 临时设置灯浮标(牛鼻山沉 6、7 号) |
| 1166/2010 | 牛鼻山水道 | 设置虚拟航标(浙临海货 2018 沉) |
| 1168/2010 | 泉州湾 | 爆破作业(延期至 2012 年 2 月 29 日止) |
| 1188/2010 | 沙埕港 | 设置灯浮标(冬瓜屿沉 1、2 号) |
| 1220/2010 | 舟山群岛 | 划定锚地(衢山临时锚地) |
| 1227/2010 | 洞头列岛 | 围涂工程(至 2013 年 5 月 11 日止) |
| 25/2011 | 舟山群岛 | 设置虚拟航标(ZHU JIA JIAN DONG (朱家尖东)[已移位]) |
| 26/2011 | 洞头列岛 | 设置灯浮标(鹿西沉 1、2 号) |
| 27/2011 | 洞头列岛 | 设置灯浮标(JIN YU CHEN(金鱼沉)) |
| 59/2011 | 闽江口附近 | 设置虚拟航标(HUNG CUONG 168 沉)[已移位] |
| 77/2011 | 湄州湾 | 爆破及水工作业(至 2012 年 6 月 30 日止) |
| 79/2011 | 湄州湾 | 爆破及水工作业(至 2012 年 8 月 31 日止) |
| 80/2011 | 湄州湾 | 水工作业(至 2012 年 6 月 20 日止) |
| 113/2011 | 舟山群岛 | 虚拟航标移位(朱家尖东) |
| 137/2011 | 温州港 | 设置灯浮标(跨江大桥 1、2、7-12 号) |
| 165/2011 | 乐清湾 | 堤坝工程作业(至 2012 年 12 月 30 日止) |
| 169/2011 | 长江口 | 设置灯浮标(W58、W59、W60 号) |

| | | |
|-----------|-------------------------|---------------------------|
| 699/2010 | Fuzhou Port | Buoyage(T) |
| 700/2010 | Fuzhou Port | AIS(T) |
| 701/2010 | Meizhou Bay | Reclamation Works(T) |
| 702/2010 | Quanzhou Bay | Lightbeacon(T) |
| 721/2010 | Luoyuanwan | Reclamation Work(T) |
| 723/2010 | Songxia Port | Buoyage(T) |
| 733/2010 | Zhoushan Islands | Pier Construction(T) |
| 735/2010 | Zhoushan Islands | Closure of Navigation(T) |
| 737/2010 | Zhoushan Islands | Exploding(T) |
| 758/2010 | Wenzhou Port | Bridge Construction(T) |
| 762/2010 | Fujian Coastal | Buoyage(T) |
| 788/2010 | Quanzhou Bay | Dredging(T) |
| 818/2010 | Haimen Port | Buoyage(T) |
| 857/2010 | Zhoushan Islands | AIS(T) |
| 859/2010 | Zhoushan Islands | AIS(T) |
| 889/2010 | Quanzhou Bay | LightBeacon(T) |
| 908/2010 | Wenzhou Port | Bridge Construction (T) |
| 1016/2010 | Sanmen Bay | Buoyage(T) |
| 1043/2010 | Haitan island Eastwards | AIS(T) |
| 1115/2010 | Shacheng Port | AIS (T) |
| 1165/2010 | Niubishan Channel | Buoyage(T) |
| 1166/2010 | Niubishan Channel | AIS(T) |
| 1168/2010 | Quanzhou Bay | Exploding(T) |
| 1188/2010 | Shacheng Port | Buoyage(T) |
| 1220/2010 | Zhoushan Islands | Anchorage(T) |
| 1227/2010 | Dongtou Islands | Cofferdam Construction(T) |
| 25/2011 | Zhoushan Islands | AIS(T) |
| 26/2011 | Dongtou Islands | Buoyage (T) |
| 27/2011 | Dongtou Islands | AIS(T) |
| 59/2011 | Quanzhou Bay | AIS(T) |
| 77/2011 | Meizhou Bay | Exploding(T) |
| 79/2011 | Meizhou Bay | Exploding(T) |
| 80/2011 | Meizhou Bay | Work(T) |
| 113/2011 | Zhoushan Islands | AIS(T) |
| 137/2011 | Wenzhou Port | Buoyage(T) |
| 165/2011 | Yueqing Bay | Dyke Construction(T) |
| 169/2011 | Changjiangkou | Buoyage(T) |

| | | |
|----------|------|-------------------------------|
| 173/2011 | 福州港 | 虚拟航标移位(HUNG CUONG 168 沉) |
| 174/2011 | 福州港 | 设置灯浮标(闽江口南沉 1、2 号) |
| 175/2011 | 海坛海峡 | 水上警戒(至 2013 年 2 月 28 日止) |
| 176/2011 | 湄州湾 | 泊位工程施工(至 2012 年 6 月 30 日止) |
| 240/2011 | 宁波港 | 吹填作业(至 2012 年 3 月 10 日止) |
| 241/2011 | 台州 | 大桥建设工程(至 2012 年 2 月 21 日止) |
| 288/2011 | 长江口 | 临时灯浮标移位(沉 25、26 号) |
| 289/2011 | 长江口 | 虚拟航标移位(新运盛 8 沉) |
| 296/2011 | 福州港 | 临时设置灯浮标(LQ1-LQ6) |
| 323/2011 | 舟山群岛 | 临时设置灯浮标(W63、W64 号) |
| 324/2011 | 舟山群岛 | 设置虚拟航标(浙普 01117 沉) |
| 358/2011 | 湄州湾 | 泊位工程作业(至 2012 年 2 月 26 日止) |
| 377/2011 | 舟山群岛 | 码头建造(至 2012 年 4 月 10 日止) |
| 380/2011 | 厦门港 | 临时封航(至 2012 年 12 月 31 日止) |
| 422/2011 | 杭州湾 | 临时设置灯浮标(风电 11、12 号) |
| 506/2011 | 长江口 | 临时设置虚拟航标(邦宏 96 沉) |
| 507/2011 | 长江口 | 临时设置灯浮标(W67、W68 号) |
| 514/2011 | 洞头列岛 | 临时设置灯桩(航洞临 1、2 号) |
| 536/2011 | 舟山群岛 | 大桥建造(至 2012 年 10 月 31 日止) |
| 549/2011 | 舟山群岛 | 临时设置虚拟航标(小峙山沉) |
| 550/2011 | 舟山群岛 | 临时设置灯浮标(小峙山沉 1、沉 2 号) |
| 553/2011 | 三门湾 | 桥涵标临时移位(健跳大桥 1 号、2 号、3 号、4 号) |
| 577/2011 | 温州港 | 码头建设(至 2012 年 5 月 30 日止) |
| 578/2011 | 玉环岛 | 渔港扩建施工(至 2012 年 6 月 7 日止) |
| 579/2011 | 乐清湾 | 桥梁建设(至 2013 年 5 月 31 日止) |
| 580/2011 | 海门港 | 码头施工(至 2012 年 5 月 10 日止) |
| 590/2011 | 宁波港 | 码头建造(至 2012 年 7 月 17 日止) |
| 591/2011 | 象山港 | 大桥施工(至 2012 年 2 月 28 日止) |
| 616/2011 | 宁波港 | 设置灯桩(大榭二桥临 1-4 号) |
| 619/2011 | 厦门港 | 设置灯浮标(大嶝码头) |
| 629/2011 | 宁波港 | 海底钢管敷设(至 2012 年 9 月 5 日止) |
| 635/2011 | 湄州湾 | 疏浚作业(至 2012 年 7 月 31 日止) |
| 651/2011 | 温州港 | 泊位建造(至 2012 年 3 月 5 日止) |
| 652/2011 | 温州港 | 大桥施工(至 2013 年 12 月 31 日止) |
| 653/2011 | 东山湾 | 灯浮标移位(漳浦 H2 号) |
| 666/2011 | 舟山群岛 | 码头建造(至 2012 年 2 月 4 日止) |
| 667/2011 | 舟山群岛 | 护岸建造(至 2012 年 2 月 4 日止) |

| | | |
|----------|------------------|-------------------------------|
| 173/2011 | Fuzhou Port | AIS(T) |
| 174/2011 | Fuzhou Port | Buoyage(T) |
| 175/2011 | Haitan Strait | Water Alert (T) |
| 176/2011 | Meizhou Bay | Berth Construction(T) |
| 240/2011 | Ningbo Port | Sand Fetching and Filling(T) |
| 241/2011 | Taizhou | Bridge Construction(T) |
| 288/2011 | Changjiangkou | Buoyage (T) |
| 289/2011 | Changjiangkou | AIS(T) |
| 296/2011 | Fuzhou Port | Buoyage(T) |
| 323/2011 | Zhoushan Islands | Buoyage (T) |
| 324/2011 | Zhoushan Islands | AIS(T) |
| 358/2011 | Meizhou Bay | Berth Construction(T) |
| 377/2011 | Zhoushan Islands | Pier Construction(T) |
| 380/2011 | Xiamen Port | Sailing Prohibited Notices(T) |
| 422/2011 | Hangzhou Gulf | Buoyage (T) |
| 506/2011 | Changjiangkou | AIS(T) |
| 507/2011 | Changjiangkou | Buoyage(T) |
| 514/2011 | Dongtou Islands | LightBeacon(T) |
| 536/2011 | Zhoushan Islands | Bridge construction(T) |
| 549/2011 | Zhoushan Islands | AIS(T) |
| 550/2011 | Zhoushan Islands | Buoyage (T) |
| 553/2011 | Sanmen Bay | Buoyage(T) |
| 577/2011 | Wenzhou Port | Pier Construction (T) |
| 578/2011 | Yuhuandao | Fishing Port Construction(T) |
| 579/2011 | Yueqing Bay | Bridge Construction(T) |
| 580/2011 | Haimen Port | Pier Construction (T) |
| 590/2011 | Ningbo Port | Pier Construction (T) |
| 591/2011 | Xiangshan Port | Bridge construction(T) |
| 616/2011 | Ningbo Port | LightBeacon (T) |
| 619/2011 | Xiamen Port | Buoyage (T) |
| 629/2011 | Ningbo Port | Steel Pipe Laying (T) |
| 635/2011 | Meizhou Bay | Dredging (T) |
| 651/2011 | Wenzhou Port | Berth Construction(T) |
| 652/2011 | Wenzhou Port | Bridge construction (T) |
| 653/2011 | Dongshan Bay | Buoyage(T) |
| 666/2011 | Zhoushan Islands | Pier Construction(T) |
| 667/2011 | Zhoushan Islands | Revetment Construction (T) |

| | | |
|-----------|-------|--|
| 672/2011 | 宁波港 | 吹填工程(至 2012 年 7 月 30 日止) |
| 700/2011 | 温州湾 | 临时设置灯浮标(ZW1 号、ZW2 号、ZW3 号、ZW4 号、ZW5 号) |
| 731/2011 | 舟山群岛 | 码头建造施工(至 2012 年 5 月 13 日止) |
| 732/2011 | 舟山群岛 | 码头建造施工(至 2012 年 11 月 23 日止) |
| 734/2011 | 湄洲湾 | 泊位工程(至 2014 年 1 月 17 日止) |
| 782/2011 | 福州港 | 码头工程施工(至 2012 年 9 月 4 日止) |
| 806/2011 | 温州湾 | 促淤坝工程(至 2012 年 4 月 30 日止) |
| 808/2011 | 泉州湾 | 爆破作业(至 2012 年 8 月 18 日止) |
| 823/2011 | 衢山岛 | 护岸工程(至 2012 年 7 月 12 日止) |
| 825/2011 | 舟山岛 | 码头建造(至 2012 年 3 月 28 日止) |
| 827/2011 | 舟山 | 码头建造(至 2012 年 6 月 7 日止) |
| 859/2011 | 舟山群岛 | 引水工程(至 2012 年 9 月 2 日止) |
| 862/2011 | 三沙湾 | 围堰工程施工(至 2012 年 4 月 30 日止) |
| 891/2011 | 三门湾 | 码头施工(至 2012 年 7 月 20 日止) |
| 894/2011 | 象山港 | 码头修复工程(至 2012 年 5 月 31 日止) |
| 896/2011 | 厦门港 | 航道扩建工程(至 2012 年 3 月 29 日止) |
| 897/2011 | 宁德港 | 泊位工程(至 2012 年 7 月 20 日止) |
| 962/2011 | 宁德港 | 码头施工(至 2012 年 8 月 21 日止) |
| 980/2011 | 长江口 | 钻探作业(至 2012 年 3 月 31 日止) |
| 981/2011 | 长江口 | 采沙作业(至 2012 年 7 月 31 日止) |
| 983/2011 | 大树岛东侧 | 码头工程(至 2012 年 4 月 30 日止) |
| 984/2011 | 宁波港 | 围垦作业(至 2012 年 5 月 16 日止) |
| 987/2011 | 石浦港 | 设置虚拟航标(金虹 38 沉) |
| 988/2011 | 石浦港 | 临时设置灯浮标(铜瓦门沉 1、2 号) |
| 989/2011 | 瓯江北口 | 码头施工(至 2012 年 3 月 13 日止) |
| 990/2011 | 温州港 | 围垦工程(至 2013 年 8 月 30 日止) |
| 992/2011 | 鳌江口 | 疏浚作业(至 2012 年 4 月 18 日止) |
| 994/2011 | 厦门港 | 炸礁作业(至 2012 年 3 月 31 日止) |
| 1020/2011 | 宁波港 | 围垦作业(至 2012 年 5 月 21 日止) |
| 1021/2011 | 牛鼻山水道 | 围涂工程(至 2012 年 3 月 19 日止) |
| 1022/2011 | 牛鼻山水道 | 围涂工程(至 2012 年 5 月 9 日止) |
| 1023/2011 | 玉环岛东侧 | 临时设置灯浮标(玉环测风塔 5-8 号) |
| 1024/2011 | 湄洲湾 | 码头工程(至 2013 年 2 月 2 日止) |
| 1025/2011 | 湄洲湾 | 炸礁作业(至 2012 年 4 月 30 日止) |
| 1026/2011 | 泉州湾 | 码头工程(至 2012 年 3 月 31 日止) |
| 1042/2011 | 长江口 | 设置虚拟航标(国良 138 沉) |
| 1043/2011 | 长江口 | 临时设置灯浮标(W75、W76 号) |

| | | |
|-----------|---------------------------|------------------------------|
| 672/2011 | Ningbo Port | Sand Fetching and Filling(T) |
| 700/2011 | Wenzhou Bay | Buoyage(T) |
| 731/2011 | Zhoushan Island | Pier Construction(T) |
| 732/2011 | Zhoushan Island | Pier Construction(T) |
| 734/2011 | Meizhou Bay | Berth Construction(T) |
| 782/2011 | Fuzhou Port | Pier Construction(T) |
| 806/2011 | Wenzhou Bay | Dam Construction(T) |
| 808/2011 | Quanzhou Bay | Reef Exploding(T) |
| 823/2011 | Qushan Island | Revetment Construction(T) |
| 825/2011 | Zhoushan Island | Pier Construction(T) |
| 827/2011 | Zhoushan | Pier Construction(T) |
| 859/2011 | Zhoushan Islands | Diversion Project(T) |
| 862/2011 | Sansha Bay | Cofferdam Construction(T) |
| 891/2011 | Sanmen Bay | Pier Construction(T) |
| 894/2011 | Xiangshan Port | Pier Construction(T) |
| 896/2011 | Xiamen Port | Fairway Enlarging Work(T) |
| 897/2011 | Ningde Port | Berth Construction(T) |
| 962/2011 | Ningde Port | Pier Construction(T) |
| 980/2011 | Changjiangkou | Drilling(T) |
| 981/2011 | Changjiangkou | Sand Fetching(T) |
| 983/2011 | Daxie Island Eastern | Pier Construction(T) |
| 984/2011 | Ningbo Port | Cofferdam Construction(T) |
| 987/2011 | Shipu Port | AIS(T) |
| 988/2011 | Shipu Port | Buoyage(T) |
| 989/2011 | Oujiang Northern Entrance | Pier Construction(T) |
| 990/2011 | Wenzhou Port | Cofferdam Construction(T) |
| 992/2011 | Aojiangkou | Dredging(T) |
| 994/2011 | Xiamen Port | Reef Exploding(T) |
| 1020/2011 | Ningbo Port | Cofferdam Construction(T) |
| 1021/2011 | Niubishan Channel | Cofferdam Construction(T) |
| 1022/2011 | Niubishan Channel | Cofferdam Construction(T) |
| 1023/2011 | Yuhuan Island Eastern | Buoyage(T) |
| 1024/2011 | Meizhou Bay | Pier Construction(T) |
| 1025/2011 | Meizhou Bay | Reef Exploding(T) |
| 1026/2011 | Quanzhou Bay | Pier Construction(T) |
| 1042/2011 | Changjiangkou | AIS(T) |
| 1043/2011 | Changjiangkou | Buoyage(T) |

| | | |
|-----------|---------|-----------------------------|
| 1046/2011 | 宁波港 | 泊位建造工程(至 2012 年 11 月 16 日止) |
| 1060/2011 | 洞头洋 | 设置虚拟航标(骏旺 18 沉) |
| 1061/2011 | 洞头洋 | 设置灯浮标(虎头屿沉 3 号、4 号) |
| 1062/2011 | 台州港 | 码头施工(至 2012 年 9 月 28 日止) |
| 1063/2011 | 湄州湾 | 炸礁作业(至 2012 年 2 月 28 日止) |
| 1064/2011 | 厦门港 | 炸礁作业(至 2012 年 3 月 21 日止) |
| 1065/2011 | 厦门港 | 清淤作业(至 2012 年 5 月 24 日止) |
| 1088/2011 | 长江口 | 围堤工程(至 2013 年 5 月 31 日止) |
| 1089/2011 | 舟山港 | 疏浚工程(至 2012 年 3 月 3 日止) |
| 1091/2011 | 飞云江口 | 码头改建(至 2012 年 2 月 28 日止) |
| 1092/2011 | 福建沿海 | 设置虚拟航标(振港 618 沉) |
| 1093/2011 | 泉州湾 | 爆破作业(至 2012 年 2 月 29 日止) |
| 1094/2011 | 厦门港 | 清淤作业(至 2012 年 5 月 24 日止) |
| 1103/2011 | 舟山群岛 | 防波堤建造(至 2012 年 12 月 31 日止) |
| 1104/2011 | 舟山群岛 | 炸礁清礁作业(至 2012 年 7 月 29 日止) |
| 1105/2011 | 舟山群岛 | 码头建造施工(至 2012 年 7 月 13 日止) |
| 1106/2011 | 舟山群岛 | 填海作业(至 2013 年 8 月 15 日止) |
| 1107/2011 | 舟山群岛 | 码头建造施工(至 2012 年 12 月 31 日止) |
| 1108/2011 | 舟山群岛 | 码头建造施工(至 2012 年 12 月 31 日止) |
| 1109/2011 | 温州港 | 划定临时航道(自 2011 年 3 月 12 日起) |
| 1110/2011 | 温州港 | 围涂工程(至 2012 年 12 月 31 日止) |
| 1129/2011 | 舟山群岛 | 防波堤建造(至 2014 年 10 月 14 日止) |
| 1130/2011 | 舟山群岛 | 码头建造施工(至 2012 年 6 月 20 日止) |
| 1131/2011 | 朱家尖岛东北侧 | 防波堤建造(至 2012 年 7 月 20 日止) |
| 1132/2011 | 浙江沿海 | 设置灯浮标(邮轮码头临 1 号、2 号) |
| 1133/2011 | 温州港 | 填筑作业(至 2012 年 2 月 10 日止) |
| 1134/2011 | 飞云江口 | 吹填工程作业(至 2012 年 9 月 24 日止) |
| 1135/2011 | 飞云江口 | 促淤作业(至 2013 年 3 月 30 日止) |
| 1136/2011 | 虎头屿附近 | 设置虚拟航标(虎头沉) |
| 1138/2011 | 福建沿海 | 设置虚拟航标(金山岭沉) |
| 27/2012 | 宁波港 | 疏浚工程(至 2012 年 12 月 31 日止) |
| 28/2012 | 象山港 | 吊装作业(至 2012 年 7 月 30 日止) |
| 31/2012 | 温州港 | 灯桩倒塌(温州大桥北桥 11 号灯桩) |
| 32/2012 | 虎头屿附近 | 设置灯浮标(虎头屿沉 5 号、6 号) |
| 33/2012 | 湄州湾 | 回填作业(至 2012 年 8 月 30 日止) |
| 68/2012 | 长江口 | 大桥通航(自 2011 年 12 月 24 日起) |
| 69/2012 | 长江口 | 采沙吹填作业(至 2012 年 3 月 31 日止) |

| | | |
|-----------|----------------------------------|--------------------------------|
| 1046/2011 | Ningbo Port | Berth Construction(T) |
| 1060/2011 | Dongtouyang | AIS(T) |
| 1061/2011 | Dongtouyang | Buoyage(T) |
| 1062/2011 | Taizhou Port | Pier Construction(T) |
| 1063/2011 | Meizhou Bay | Reef Exploding(T) |
| 1064/2011 | Xiamen Port | Reef Exploding(T) |
| 1065/2011 | Xiamen Port | Dredging(T) |
| 1088/2011 | Changjiangkou | Dike Construction(T) |
| 1089/2011 | Zhoushan Port | Dredging(T) |
| 1091/2011 | Feiyunjiangkou | Pier Construction(T) |
| 1092/2011 | Fujian Coastal | AIS(T) |
| 1093/2011 | Quanzhou Bay | Exploding(T) |
| 1094/2011 | Xiamen Port | Dredging(T) |
| 1103/2011 | Zhoushan Islands | Pier Construction(T) |
| 1104/2011 | Zhoushan Islands | Reef Exploding and Cleaning(T) |
| 1105/2011 | Zhoushan Island | Pier Construction(T) |
| 1106/2011 | Zhoushan Island | Reclamation(T) |
| 1107/2011 | Zhoushan Island | Pier Construction(T) |
| 1108/2011 | Zhoushan Island | Pier Construction(T) |
| 1109/2011 | Wenzhou Port | Fairway(T) |
| 1110/2011 | Wenzhou Port | Cofferdam Construction(T) |
| 1129/2011 | Zhoushan Island | Pier Construction(T) |
| 1130/2011 | Zhoushan Island | Pier Construction(T) |
| 1131/2011 | Zhujiajian Island Northeastwards | Pier Construction(T) |
| 1132/2011 | Zhejiang Coastal | Buoyage(T) |
| 1133/2011 | Wenzhou Port | Reclamation Operation(T) |
| 1134/2011 | Feiyunjiangkou | Sand Fetching and Filling(T) |
| 1135/2011 | Feiyunjiangkou | Cofferdam Construction(T) |
| 1136/2011 | Approaches to Hutouyu | AIS(T) |
| 1138/2011 | Fujian Coastal | AIS(T) |
| 27/2012 | Ningbo Port | Dredging(T) |
| 28/2012 | Xiangshan Port | Craning(T) |
| 31/2012 | Wenzhou Port | Lightbeacon(T) |
| 32/2012 | Approaches to Hutouyu | Buoyage(T) |
| 33/2012 | Meizhou Bay | Backfilling Work(T) |
| 68/2012 | Changjiangkou | Bridge Navigation(T) |
| 69/2012 | Changjiangkou | Sand Fetching and Filling(T) |

| | | |
|----------|-------|--------------------------------|
| 70/2012 | 舟山群岛 | 高架建造施工(至 2013 年 12 月 31 日止) |
| 71/2012 | 舟山群岛 | 疏浚工程(至 2012 年 3 月 8 日止) |
| 72/2012 | 宁波 | 建排水口施工(至 2012 年 3 月 31 日止) |
| 73/2012 | 宁波 | 大桥工程作业(至 2012 年 12 月 31 日止) |
| 74/2012 | 宁波 | 码头建造工程(至 2012 年 6 月 3 日止) |
| 75/2012 | 台州湾 | 吹填施工(至 2012 年 7 月 31 日止) |
| 80/2012 | 厦门港 | 码头建造(至 2012 年 6 月 21 日止) |
| 97/2012 | 洋山港 | 疏浚作业(至 2012 年 6 月 30 日止) |
| 98/2012 | 舟山群岛 | 吹填工程作业(至 2013 年 6 月 30 日止) |
| 99/2012 | 舟山群岛 | 管道工程(至 2012 年 4 月 15 日止) |
| 100/2012 | 舟山群岛 | 围涂施工(至 2012 年 11 月 20 日止) |
| 101/2012 | 舟山群岛 | 爆破清渣作业(至 2012 年 5 月 10 日止) |
| 102/2012 | 舟山群岛 | 地质勘探作业(至 2012 年 2 月 20 日止) |
| 103/2012 | 舟山群岛 | 码头建造工程(至 2012 年 6 月 10 日止) |
| 104/2012 | 舟山群岛 | 吹填作业(至 2012 年 6 月 30 日止) |
| 105/2012 | 舟山群岛 | 码头工程(至 2012 年 4 月 30 日止) |
| 106/2012 | 象山港 | 大桥工程作业(至 2012 年 12 月 31 日止) |
| 107/2012 | 宁德港 | 清淤工程作业(至 2012 年 3 月 1 日止) |
| 108/2012 | 宁德港 | 海工工程施工(至 2012 年 12 月 31 日止) |
| 109/2012 | 湄州湾 | 码头工程(至 2012 年 12 月 31 日止) |
| 110/2012 | 湄州湾 | 爆破作业(至 2012 年 12 月 31 日止) |
| 111/2012 | 湄州湾 | 陆域形成及护岸工程(至 2012 年 11 月 30 日止) |
| 126/2012 | 舟山群岛 | 泊位工程(至 2013 年 1 月 31 日止) |
| 127/2012 | 象山港 | 疏浚作业(至 2012 年 3 月 30 日止) |
| 128/2012 | 象山港 | 码头建造(至 2012 年 7 月 28 日止) |
| 140/2012 | 舟山群岛 | 围堤工程作业(至 2012 年 3 月 31 日止) |
| 141/2012 | 舟山群岛 | 码头工程(至 2012 年 12 月 10 日止) |
| 142/2012 | 舟山群岛 | 管道工程(至 2012 年 5 月 1 日止) |
| 143/2012 | 舟山群岛 | 疏浚作业(至 2012 年 3 月 30 日止) |
| 144/2012 | 舟山群岛 | 爆破清渣作业(至 2012 年 4 月 30 日止) |
| 145/2012 | 三门浦坝港 | 大桥工程作业(至 2013 年 9 月 30 日止) |

(4)南海

| | | |
|----------|-----|-----------------|
| 139/2002 | 珠江口 | 设置灯浮标(临) |
| 140/2002 | 深圳湾 | 设置灯浮标(临) |
| 419/2003 | 广州港 | 锚地暂停使用(南河道 5 号) |
| 72/2004 | 珠江口 | 存在障碍物(临) |

| | | |
|----------|------------------|-------------------------------|
| 70/2012 | Zhoushan Islands | Elevated Road Construction(T) |
| 71/2012 | Zhoushan Islands | Dredging(T) |
| 72/2012 | Ningbo | Water Port Operation(T) |
| 73/2012 | Ningbo | Bridge Construction(T) |
| 74/2012 | Ningbo | Pier Construction(T) |
| 75/2012 | Taizhou Bay | Reclamation Works(T) |
| 80/2012 | Xiamen Port | Pier Construction(T) |
| 97/2012 | Yangshan Port | Dredging(T) |
| 98/2012 | Zhoushan Islands | Sand Fetching and Filling(T) |
| 99/2012 | Zhoushan Islands | Pipeline Work(T) |
| 100/2012 | Zhoushan Islands | Cofferdam Construction(T) |
| 101/2012 | Zhoushan Islands | Exploding and Cleaning(T) |
| 102/2012 | Zhoushan Islands | Geological Exploration(T) |
| 103/2012 | Zhoushan Islands | Pier Construction(T) |
| 104/2012 | Zhoushan Islands | Sand Fetching and Filling(T) |
| 105/2012 | Zhoushan Islands | Pier Construction(T) |
| 106/2012 | Xiangshan Port | Bridge Construction(T) |
| 107/2012 | Ningde Port | Dredging(T) |
| 108/2012 | Ningde Port | Work(T) |
| 109/2012 | Meizhou Bay | Pier Construction(T) |
| 110/2012 | Meizhou Bay | Exploding(T) |
| 111/2012 | Meizhou Bay | Reclamation Works(T) |
| 126/2012 | Zhoushan Islands | Berth Construction(T) |
| 127/2012 | Xiangshan Port | Dredging(T) |
| 128/2012 | Xiangshan Port | Pier Construction(T) |
| 140/2012 | Zhoushan Islands | Dike Construction(T) |
| 141/2012 | Zhoushan Islands | Pier Construction(T) |
| 142/2012 | Zhoushan Islands | Pipeline Work(T) |
| 143/2012 | Zhoushan Islands | Dredging(T) |
| 144/2012 | Zhoushan Islands | Exploding and Cleaning(T) |
| 145/2012 | Sanmenpuba Port | Bridge Construction(T) |

(4)South China Sea

| | | |
|----------|----------------|-------------------|
| 139/2002 | Zhujiangkou | Buoyage(T) |
| 140/2002 | Shenzheng Bay | Buoyage(T) |
| 419/2003 | Guangzhou Port | Anchorage Area(T) |
| 72/2004 | Zhujiangkou | Obstruction(T) |

| | | |
|-----------|--------|-------------------------|
| 210/2004 | 珠江口 | 存在沉船(内伶仃岛西北处) |
| 494/2004 | 深圳港 | 设置海上交通严管区(临) |
| 204/2005 | 湛江港 | 存在沉船(木质渔船) |
| 273/2006 | 深圳港 | 船舶进出港及在港作业 |
| 416/2006 | 大星山角附近 | 存在沉船(渔船) |
| 1037/2007 | 珠江口 | 划定候泊位(南沙港驳船) |
| 399/2008 | 湛江港 | 临时撤除灯浮标(C5) |
| 442/2008 | 珠江口 | 临时设置灯浮标(澳门港附近) |
| 475/2008 | 珠江口 | 临时设置灯浮标 |
| 514/2008 | 广州港 | 临时设置灯浮标(X1号~X4号) |
| 590/2008 | 广州港 | 临时设置灯浮标(G1~G3号) |
| 591/2008 | 琼州海峡 | 临时撤除雷达应答器(北水道1号) |
| 737/2009 | 珠江口 | 设置锚地(珠江口临1、2、3号锚地) |
| 789/2009 | 湛江港东方 | 设置临时灯浮标 |
| 843/2009 | 珠江口 | 设置临时灯浮标(TT) |
| 852/2009 | 珠江口 | 设置临时灯浮标(临1-5) |
| 878/2009 | 广州港 | 临时设置灯浮标(1-4号) |
| 955/2009 | 珠江口 | 灯桩暂停发光(大铲水道3号灯桩) |
| 957/2009 | 珠江口 | 临时设置灯浮标(临9、10号) |
| 958/2009 | 珠江口 | 临时设置灯浮标(临7号) |
| 959/2009 | 珠江口 | 临时设置灯浮标(临5号) |
| 994/2009 | 北海港 | 敷设水下管线施工(自2009年8月25日起) |
| 1069/2009 | 大亚湾 | 灯柱暂停发光(马鞭洲华德石化原油码头2号灯桩) |
| 1070/2009 | 珠江口 | 灯浮标临时移位(莲花山东航道12、14号) |
| 1132/2009 | 珠江口 | 灯塔临时变更(榕树头岛灯塔) |
| 1198/2009 | 海口港 | 灯桩暂停使用(秀英港口西堤灯桩) |
| 1404/2009 | 广州港 | 临时设置灯浮标(珠江隧道临1-6号) |
| 1405/2009 | 广州港 | 临时撤除灯浮标(92号) |
| 202/2010 | 湛江港东北方 | 临时设置灯浮标(临1-8号) |
| 204/2010 | 大虎水道 | 存在浅水深(临) |
| 592/2010 | 湛江港 | 灯浮标变更(东海岛Q1、Q2、Q4号) |
| 593/2010 | 湛江港 | 临时撤除灯浮标(Q5) |
| 600/2010 | 湛江港 | 灯桩暂停使用(南三岛引导灯桩西前、后) |
| 648/2010 | 海南岛 | 设置安全作业区(至2012年7月15日止) |
| 676/2010 | 川山群岛南方 | 设置灯浮标(QF303) |
| 1019/2010 | 珠江口 | 设置灯浮标(2号) |
| 1020/2010 | 珠江口 | 灯桩暂停使用(2号) |

| | | |
|-----------|----------------------------------|------------------------------|
| 210/2004 | Zhujiangkou | Wreck(T) |
| 494/2002 | Shenzheng Port | Traffic control Area(T) |
| 204/2005 | Zhanjiang Port | Wreck(T) |
| 273/2006 | Shenzheng Port | Harbour work(T) |
| 416/2006 | Approaches to Daxingshan | Wreck(T) |
| 1037/2007 | Zhujiangkou | Waiting berth(T) |
| 399/2008 | Zhanjiang Port | Buoyage(T) |
| 442/2008 | Zhujiangkou | Buoyage(T) |
| 475/2008 | Zhujiangkou | Buoyage(T) |
| 514/2008 | Guangzhou Port | Buoyage(T) |
| 590/2008 | Guangzhou Port | Buoyage(T) |
| 591/2008 | Qiongzhou Strait | Radar Beacon(T) |
| 737/2009 | Zhujiangkou | Anchorage Area(T) |
| 789/2009 | Eastern Zhanjiang Port | Buoyage(T) |
| 843/2009 | Zhujiangkou | Buoyage(T) |
| 852/2009 | Zhujiangkou | Buoyage(T) |
| 878/2009 | Guangzhou Port | Buoyage(T) |
| 955/2009 | Zhujiangkou | LightBeacon(T) |
| 957/2009 | Zhujiangkou | Buoyage(T) |
| 958/2009 | Zhujiangkou | Buoyage(T) |
| 959/2009 | Zhujiangkou | Buoyage(T) |
| 994/2009 | Beihai Port | Submarine Pipeline Laying(T) |
| 1069/2009 | Daya Bay | LightBeacon(T) |
| 1070/2009 | Zhujiangkou | Buoyage(T) |
| 1132/2009 | Zhujiangkou | Lighthouse(T) |
| 1198/2009 | Haikou Port | Lightbeacon(T) |
| 1404/2009 | Lingding Fairway | Buoyage(T) |
| 1405/2009 | Lingding Fairway | Buoyage(T) |
| 202/2010 | Zhanjiang Port Northeastwards | Buoyage(T) |
| 204/2010 | Dahu Channel | Depths(T) |
| 592/2010 | Zhanjiang Port | Buoyage(T) |
| 593/2010 | Zhanjiang Port | Buoyage(T) |
| 600/2010 | Zhanjiang Port | LightBeacon(T) |
| 648/2010 | Hainan Island | Safety Operation Area(T) |
| 676/2010 | Chuanshan Archipelago Southwards | Buoyage(T) |
| 1019/2010 | Zhujiangkou | Buoyage (T) |
| 1020/2010 | Zhujiangkou | LightBeacon(T) |

| | | |
|----------|---------|---|
| 117/2011 | 石碑山角 | 灯塔变更(石碑山灯塔) |
| 119/2011 | 深圳港 | 工程施工(至 2012 年 9 月 30 日止) |
| 243/2011 | 珠海港西南方 | 设置灯浮标(1、2 号) |
| 247/2011 | 珠江口 | 采沙作业(至 2012 年 2 月 23 日止) |
| 299/2011 | 珠江口 | 采沙作业(至 2012 年 3 月 3 日止) |
| 305/2011 | 北部湾 | 航道工程施工(至 2012 年 8 月 23 日止) |
| 330/2011 | 珠江口 | 采沙作业(至 2012 年 3 月 22 日止) |
| 332/2011 | 湛江港 | 灯桩暂停发光(东头山引导灯桩前、后) |
| 360/2011 | 珠江口 | 采沙作业(至 2012 年 4 月 1 日止) |
| 361/2011 | 珠江口 | 采沙作业(至 2012 年 3 月 22 日止) |
| 366/2011 | 海南岛 | 工程施工(至 2012 年 10 月 30 日止) |
| 434/2011 | 海南岛 | 建桥施工(至 2012 年 12 月 30 日止) |
| 464/2011 | 珠江口 | 采沙作业(至 2012 年 5 月 11 日止) |
| 467/2011 | 珠江口 | 临时撤除灯浮标(广州港 13、15、17、19) |
| 468/2011 | 珠江口 | 临时设置 AIS 虚拟航标(GuangzhouGang13、15、17、19、21、23) |
| 469/2011 | 珠江口 | 临时撤除灯浮标(广州港 21、23) |
| 484/2011 | 珠江口 | 采沙作业(至 2012 年 5 月 25 日止) |
| 519/2011 | 珠江口 | 采沙作业(至 2012 年 5 月 25 日止) |
| 539/2011 | 珠江口 | 采沙作业(至 2012 年 5 月 31 日止) |
| 555/2011 | 珠江口 | 划定安全作业区(至 2012 年 12 月 31 日) |
| 600/2011 | 湛江港 | 工程施工(至 2012 年 12 月 25 日止) |
| 620/2011 | 珠江口 | 建水闸施工(至 2012 年 6 月 30 日止) |
| 637/2011 | 北部湾 | 设置应急沉船示位标(临时 1、2 号) |
| 679/2011 | 珠江口 | 临时撤除灯浮标(莲花山东航道 12 号) |
| 707/2011 | 珠江口 | 建桥施工(至 2012 年 2 月 28 日止) |
| 755/2011 | 广州港 | 灯浮标移位(临 1-4 号) |
| 756/2011 | 广州港 | 设置灯浮标(临 5-8 号) |
| 783/2011 | 珠江口 | 采沙作业(至 2012 年 2 月 14 日止) |
| 784/2011 | 珠江口 | 建桥施工(至 2012 年 7 月 31 日止) |
| 786/2011 | 湛江港 | 设置 AIS 虚拟航标 |
| 809/2011 | 深圳港 | 疏浚施工(至 2012 年 6 月 21 日止) |
| 830/2011 | 担杆列岛 | 清淤工程施工(至 2012 年 8 月 20 日止) |
| 838/2011 | 深圳港 | 工程施工(至 2012 年 5 月 26 日止) |
| 840/2011 | 珠江口 | 采沙作业(至 2012 年 3 月 8 日止) |
| 843/2011 | 外罗门水道附近 | 设置沉船示位标 |
| 865/2011 | 海南岛南方 | 工程施工(至 2012 年 2 月 28 日止) |
| 882/2011 | 甲子角东方 | 设置应急沉船示位标 |

| | | |
|----------|---------------------------------|--------------------------|
| 117/2011 | Shibeishanjiao | Lighthouse(T) |
| 119/2011 | Shenzhen Port | Construction(T) |
| 243/2011 | Zhuhai Port Southwestwards | Buoyage(T) |
| 247/2011 | Zhujiangkou | Sand Fetching(T) |
| 299/2011 | Zhujiangkou | Sand Fetching(T) |
| 305/2011 | Beibu Gulf | Construction(T) |
| 330/2011 | Zhujiangkou | Sand Fetching(T) |
| 332/2011 | Zhanjiang Port | Lightbeacon(T) |
| 360/2011 | Zhujiangkou | Sand Fetching(T) |
| 361/2011 | Zhujiangkou | Sand Fetching(T) |
| 366/2011 | Hainan Island | Construction(T) |
| 434/2011 | Hainan Island | Bridge Construction(T) |
| 464/2011 | Zhujiangkou | Sand Fetching(T) |
| 467/2011 | Zhujiangkou | Buoyage(T) |
| 468/2011 | Zhujiangkou | AIS(T) |
| 469/2011 | Zhujiangkou | Buoyage(T) |
| 484/2011 | Zhujiangkou | Sand Fetching(T) |
| 519/2011 | Zhujiangkou | Sand Fetching(T) |
| 539/2011 | Zhujiangkou | Sand Fetching(T) |
| 555/2011 | Zhujiangkou | Safety Operation Area(T) |
| 600/2011 | Zhanjiang Port | Construction(T) |
| 620/2011 | Zhujiangkou | Construction(T) |
| 637/2011 | Beibu Gulf | Buoyage(T) |
| 679/2011 | Zhujiangkou | Buoyage(T) |
| 707/2011 | Zhujiangkou | Bridge Construction(T) |
| 755/2011 | Guangzhou Port | Buoyage(T) |
| 756/2011 | Guangzhou Port | Buoyage(T) |
| 783/2011 | Zhujiangkou | Sand Fetching(T) |
| 784/2011 | Zhujiangkou | Bridge Construction(T) |
| 786/2011 | Zhanjiang Port | V-AIS(T) |
| 809/2011 | Shenzhen Port | Dredging(T) |
| 830/2011 | Dan'gan Islands | Works(T) |
| 838/2011 | Shenzhen Port | Construction(T) |
| 840/2011 | Zhujiangkou | Sand Fetching(T) |
| 843/2011 | Approaches to Wailuomen Channel | Buoyage(T) |
| 865/2011 | Hainan Island Southwards | Construction(T) |
| 882/2011 | Jiazijiao Eastwards | Buoyage(T) |

| | | |
|-----------|--------|--|
| 913/2011 | 深圳港 | 疏浚施工(至 2012 年 9 月 14 日止) |
| 915/2011 | 珠江口 | 采沙作业(至 2012 年 9 月 19 日止) |
| 967/2011 | 珠海港 | 临时撤除灯浮标(高栏港 2、4、6、8、10、12、14、15、17、19) |
| 968/2011 | 琼州海峡 | 灯浮标移位(琼电 5-7 号) |
| 995/2011 | 担杆列岛 | 清障作业(至 2012 年 2 月 28 日止) |
| 996/2011 | 珠江口 | 疏浚施工(至 2012 年 4 月 30 日止) |
| 997/2011 | 珠江口 | 工程施工(至 2012 年 10 月 30 日止) |
| 998/2011 | 珠江口 | 采沙作业(至 2012 年 4 月 26 日止) |
| 999/2011 | 珠江口 | 采沙作业(至 2012 年 4 月 26 日止) |
| 1000/2011 | 珠海港 | 地质勘察施工(至 2012 年 3 月 15 日止) |
| 1047/2011 | 珠江口 | 工程勘察施工(至 2012 年 2 月 16 日止) |
| 1066/2011 | 深圳港 | 工程施工(至 2012 年 11 月 6 日止) |
| 1095/2011 | 珠海港 | 疏浚施工(至 2012 年 2 月 20 日止) |
| 1098/2011 | 雷州半岛西部 | 钻井作业(至 2012 年 7 月 15 日止) |
| 1111/2011 | 深圳港 | 工程施工(至 2012 年 6 月 5 日止) |
| 1112/2011 | 珠江口 | 疏浚施工(至 2012 年 11 月 30 日止) |
| 1113/2011 | 珠江口 | 海底管道敷设作业(至 2012 年 12 月 31 日止) |
| 1139/2011 | 珠海港 | 吹填施工(至 2012 年 11 月 30 日止) |
| 1140/2011 | 大铲湾港区 | 建桥施工(至 2012 年 6 月 30 日止) |
| 1141/2011 | 高栏岛东方 | 疏浚施工(至 2012 年 2 月 29 日止) |
| 34/2012 | 珠江口 | 灯船暂停工作(马友石灯船) |
| 35/2012 | 珠江口 | 采沙作业(至 2012 年 6 月 17 日止) |
| 36/2012 | 珠海港 | 灯浮标移位(高栏港 H7 号、H7-1 号) |
| 37/2012 | 湛江港 | 灯浮标漂失(湛江港 7 号灯浮) |
| 81/2012 | 广州港 | 航道工程施工(至 2012 年 6 月 30 日止) |
| 82/2012 | 广州港 | 疏浚施工(至 2012 年 4 月 30 日止) |
| 83/2012 | 广州港 | 疏浚施工(至 2012 年 6 月 30 日止) |
| 84/2012 | 广州港 | 疏浚施工(至 2012 年 6 月 30 日止) |
| 85/2012 | 珠江口 | 航道工程施工(至 2012 年 3 月 31 日止) |
| 86/2012 | 珠江口 | 吹填施工(至 2012 年 6 月 30 日止) |
| 87/2012 | 雷州半岛西岸 | 灯桩暂停发光(流沙港内引导灯桩前、后) |
| 112/2012 | 珠江口 | 工程施工(至 2012 年 11 月 30 日止) |
| 113/2012 | 广州港 | 疏浚及吹填施工(至 2012 年 3 月 31 日止) |
| 114/2012 | 八所港 | 疏浚施工(至 2012 年 12 月 30 日止) |
| 129/2012 | 珠海港 | 吹填施工(至 2012 年 6 月 30 日止) |
| 130/2012 | 湛江港 | 疏浚施工(至 2012 年 12 月 31 日止) |
| 147/2012 | 珠海港 | 灯浮标移位(高栏港区 14-1 号、珠海高栏港 16 号灯浮) |
| 148/2012 | 川山群岛 | 工程施工(至 2012 年 4 月 12 日止) |

| | | |
|-----------|-----------------------------|---------------------------------|
| 913/2011 | Shenzhen Port | Dredging(T) |
| 915/2011 | Zhujiangkou | Sand Fetching(T) |
| 967/2011 | Zhuhai Port | Buoyage(T) |
| 968/2011 | Qiongzhou Strait | Buoyage(T) |
| 995/2011 | Dan'gan Islands | Works(T) |
| 996/2011 | Zhujiangkou | Dredging(T) |
| 997/2011 | Zhujiangkou | Works(T) |
| 998/2011 | Zhujiangkou | Sand Fetching(T) |
| 999/2011 | Zhujiangkou | Sand Fetching(T) |
| 1000/2011 | Zhuhai Port | Geological Exploration(T) |
| 1047/2011 | Zhujiangkou | Surveying(T) |
| 1066/2011 | Shenzhen Tort | Works(T) |
| 1095/2011 | Zhuhai Port | Dredging(T) |
| 1098/2011 | Leizhou Peninsula Westwards | Drilling(T) |
| 1111/2011 | Shenzhen Port | Works(T) |
| 1112/2011 | Zhujiangkou | Dredging(T) |
| 1113/2011 | Zhujiangkou | Submarine Pipeline Operating(T) |
| 1139/2011 | Zhuhai Port | Reclamation Works(T) |
| 1140/2011 | Dachan Bay Harbour | Bridge Construction(T) |
| 1141/2011 | Gaolan Island Eastwards | Dredging(T) |
| 34/2012 | Zhujiangkou | Light-vessel(T) |
| 35/2012 | Zhujiangkou | Sand Fetching(T) |
| 36/2012 | Zhuhai Port | Buoyage(T) |
| 37/2012 | Zhanjiang Port | Buoyage(T) |
| 81/2012 | Guangzhou Port | Fairway Works(T) |
| 82/2012 | Guangzhou Port | Dredging(T) |
| 83/2012 | Guangzhou Port | Dredging(T) |
| 84/2012 | Guangzhou Port | Dredging(T) |
| 85/2012 | Zhujiangkou | Fairway Works(T) |
| 86/2012 | Zhujiangkou | Reclamation Works(T) |
| 87/2012 | Leizhou Peninsula Westwards | Lightbeacon(T) |
| 112/2012 | Zhujiangkou | Construction(T) |
| 113/2012 | Guangzhou Port | Works(T) |
| 114/2012 | Basuo Harbor | Dredging(T) |
| 129/2012 | Zhuhai Port | Reclamation Works(T) |
| 130/2012 | Zhanjiang Port | Dredging(T) |
| 147/2012 | Zhuhai Port | Buoyage(T) |
| 148/2012 | Chuanshan Archipelago | Construction(T) |

海区情况报告表

报告者单位及姓名

通信地址及联系电话

报告题目

地理区域

位置或范围(概位请注明)

.....

关系图号及图名

内容详述:

建议和要求

.....

.....

报告者签名:

单位盖章:

年 月 日

HYDROGRAPHIC INFORMATION REPORT SHEET

Name(s) of report sender(s)

Mailing address

Subject

Geographical area

Position or area limit ("PA" indicated if applicable)

.....

Affected chart(s)/publication(s)

Details:

Suggestion(s)/request(s)

.....

Signature :

Date:

《海区情况报告表》使用说明

一、报告内容

- 1.暗礁、浅滩、沉船等碍航物的发现及其位置、范围、深度等变化情况。
- 2.漂浮物体(如浮标、系船浮筒、大面积渔栅、未沉遇难船舶等)、异常磁区、变色海水、浪花等的发现和变化情况。
- 3.各类航行设施的增设和变化情况。
- 4.与船舶航行、系泊有关的港湾设施(如阻浪堤、海底电缆、架空电缆、码头、系船浮筒等)的设置和变动情况。
- 5.航道、锚地界线和航线等变动情况。
- 6.图上内容与实际不符等情况。

二、填写要求

- 1.测定的位置或范围应注明所使用的测量仪器、测量方法和测量时间,并注明点位坐标的坐标系统(1954 北京坐标系、WGS-84 坐标系)。
- 2.所报的位置,如果采用方位距离表示,应注明起算点的位置;如果是从海图上量取的,应注明所用图的图号(或图名)、版次和出版机关。
- 3.测定的障碍物、浅水深等应注明所使用的测量工具、测量方法和测量时间,并注明深度的起算面、是否经潮汐改算。
- 4.航标的高程应注明其起算面,灯高应注明是灯顶高度还是灯光中心高度。
- 5.报告表应有报告者签名并加盖单位印章。

三、备注

- 1.报告者提供的资料经核实并在《改正通告》中刊登后,我们将对报告者给予一定的奖励。
- 2.报告请寄:上海市杨浦区共青路 82 弄 7 号 上海海事局测绘处。

HYDROGRAPHIC INFORMATION REPORT SHEET

INSTRUCTIONS

1. Extent of Information to be reported:

a) Discovery or the changes in position, range, depth of uncovered reefs, shoals, wrecks or other obstructions.

b) Discovery or changes of floating objects (e.g buoys, mooring buoys, large scale fishing stakes, floating shipwrecks), magnetic anomalies, discolored water or breakers.

c) Establishments or changes of navigation facilities.

d) Establishments or changes of mooring or berthing facilities (e.g. piers, submarine cables, overhead cables, mooring buoys, breakwaters).

e) Changes in the limit of fairway, anchorages or sailing route.

f) Shortcomings in Chinese coastal port and fairway charts and other relative publications.

2. Instructions:

a) Measuring instrument, methods and time should be specified in expressing the location or scope; and the coordinate system should be indicated (1954 Beijing coordinate system or WGS-84 coordinate system).

b) When position expressed in bearing and distance, the origin should be specified; and when position expressed in latitude and longitude, the number, edition and publisher of chart referred to should be specified.

c) Measuring instrument, methods and time of the obstruction or shoal soundings should be indicated. In addition, the sounding datum and whether it makes corrections for the height of the tide should also be indicated.

d) Elevation of a navigational mark should be accompanied by the datum it referred to, and height of a light should indicate whether it refers to that of the top or that of the center.

e) The report should be signed and affix the official seal.

3. Remarks:

a) The information reported will be checked upon our receipt and then used to the best advantage which may mean inclusion in due weekly edition of CHARTS CORRECTING NOTICES. Certain amount of compensation will be given to the report senders.

b) Please send the report to Shanghai MSA Survey and Mapping Office. Address: 82 Lane 7, Gongqing Road, Yangpu District, Shanghai.