



中国沿海港口航道图

# 改正通告

第5期(总第538期)

项数(131-148)

2012年1月30日

---

## 目 录

- (1) 索引
- (2) 改正通告
- (3) 临时通告

---

为了使中华人民共和国海事局出版的中国沿海港口航道图能够根据海区航行要素的变化得到及时、准确的补充和改正,保持中国沿海港口航道图航行要素的现势性,以保障船舶航行安全,请各有关部门和用图单位配合做好《改正通告》信息资料的收集工作,及时向我局提供与航行有关的海区变化信息以及使用中国沿海港口航道图时发现的图上内容与实际不符的情况。沿海各海事局发布的航行通告、航行警告、航标动态等信息应按所在海区分别及时抄送天津、上海、广东海事局测绘处。各有关部门和用图单位订阅《改正通告》请与天津、上海、广东海事局测绘处联系,也可直接从中国海道测绘网下载。

天津海事局测绘处 地址:天津市河西区郁江道21号1号楼106 E-mail: hcdd@tjmsa.gov.cn  
电话: (022)88112597 传真: (022)28110144 邮编: 300222

上海海事局航海图书印制中心 地址:上海市杨浦区共青路82弄7号 E-mail: gztg@shmsa.gov.cn  
电话: (021)65806386 传真: (021)65679011 邮编: 200090

广东海事局测绘处 地址:广州市海珠区仑头环村东路438号 E-mail: hcmail@gdmsa.gov.cn  
电话: (020)34084083 传真: (020)34084020 邮编: 510320

中国海事航海图书资料发行网站 网址: www.chart.gov.cn

中国海道测绘网 网址: www.hydro.gov.cn

中华人民共和国海事局





# CHARTS CORRECTING NOTICES

Issue No.5(Total No.538)

Notice No.131-148

30 January 2012

---

## CONTENTS

- I Index
- II Charts Correcting Notices
- III Temporary Notices

---

In order to keep navigation safety and make Chinese coastal port and fairway Charts modify timely and accurately, mariners are requested to inform the china MSA immediately of the discovery of new danger, or changes or defects in aids to navigation and of shortcomings in Chinese coastal port and fairway charts or publications. Copies of Navigational warning, Sailing information, and Dynamic aids condition should be send to Tianjin, Shanghai and Guangdong MSA timely. Departments and mariner may contact Tianjin, Shanghai and Guangdong MSA to get subscribing information. The Charts Correcting Notices can also be made through the China Hydrography Website: <http://www.hydro.gov.cn>

In addition to postal methods, the following additional communication facilities are available:

Tianjin MSA Survey and Mapping Office:	E-mail: <a href="mailto:hcdd@tjmsa.gov.cn">hcdd@tjmsa.gov.cn</a>	
	Phone: +86(0)22 88112597	Fax: +86(0)22 28110144
Shanghai MSA Survey and Mapping Office:	E-mail: <a href="mailto:gztg@shmsa.gov.cn">gztg@shmsa.gov.cn</a>	
	Phone: +86(0)21 65806386	Fax: +86(0)21 65679011
Guangdong MSA Survey and Mapping Office:	E-mail: <a href="mailto:hcmal@gdmsa.gov.cn">hcmal@gdmsa.gov.cn</a>	
	Phone: +86(0)20 34084083	Fax: +86(0)20 34084020
China MSA Nautical Charts&Books Publisher:	Web: <a href="http://www.chart.gov.cn">www.chart.gov.cn</a>	
China Hydrography Website:	Web: <a href="http://www.hydro.gov.cn">www.hydro.gov.cn</a>	

The Maritime Safety Administration of the People's Republic of China



# 说 明

一、本通告刊登的中国沿海海区航行要素变化信息以及海上施工作业信息,主要用以改正中华人民共和国海事局出版的中国沿海港口航道图,并为广大航海用户提供有关航行安全的服务信息。

二、本通告所刊登的信息,主要来源于海事管理部门发布的航行通告、航行警告、航标动态以及海事测绘成果,航运、航道、海洋、港务、渔政等部门正式发布或提供的相关信息作为其补充来源。

三、本通告所刊登的信息内容包括改正通告、临时通告、航行公告三类:

(一)改正通告的信息内容用以改正其所列关系图幅的图上航行要素,关系图幅的图号后小括号内的数字表示该图只改正本项内容中的某几个小项,图号后中括号内的数字表示涉及该图前一次改正的通告的年份和项号。

(二)临时通告的信息内容包括航行要素的临时性设置、撤销、变更、划定等信息和海上施工作业信息,其一般不改正所涉及的沿海港口航道图,列出关系图幅的图号,主要为航海用户获取相关航行安全信息提供方便。

(三)航行公告的信息内容包括航行规章、航法的实施、废除、变更信息,航海图书的出版、改版、作废信息以及沿海港口航道图覆盖范围之外相关航行要素的设置、撤销、变更、划定等信息,其不涉及沿海港口航道图的改正,主要为航海用户提供航海信息服务。

四、本通告所标注的位置坐标采用 2000 国家大地坐标系,其航海用途等同于 WGS-84 世界大地坐标系;深度基准采用理论最低潮面;高程采用 1985 国家高程基准;方位采用真方位,其中航标导航线和光弧的方位系指海上视航标的真方位;灯塔和灯桩的灯光中心高度以平均大潮高潮面为基准。

五、本通告所使用的图式符号参照《中国海图图式 GB12319-1998》绘制。

六、本通告所使用的计量单位为国际标准计量单位,并用符号和英文字母代替汉字:度( $^{\circ}$ )、分( $'$ )、秒( $''$ )、海里(M)、千米(km)、米(m)。

## Explanatory Notes

1. The notices which publish the information about essential changing feature of Chinese coastal sea area and works at sea, is mainly used to correct the Chinese coastal port and fairway Charts and offer navigation safety information for mariners.
2. The information published in the notice origins from the marine information, the navigational warning, aids dynamics as well as the hydrographic achievements, which are issued by Maritime Administration. The additional source comes from shipping, fairway, sea, harbor affairs, and fishing politics department.
3. The Notices include the Charts Correcting Notices, the Temporary Notices and Sailing Bulletin.
  - a) The Charts Correcting Notices is used for user to correct related Chinese coastal port and fairway Charts. The number in parentheses behind the Chart No. indicates that only parts of the notices related to this chart. The number in square bracket illustrated the previous update notice information.
  - b) The Temporary Notices published for the temporary establishment, cancellation, variation as well as works at sea. The Chart No. lists for user's convenience when mariners look up for the details.
  - c) Sailing Bulletin announces rules and regulations of navigation, the edition and printing of publications, and navigation essential factor beyond the range of the Chinese coastal port and fairway Charts. It is not used to correct the Charts.
4. Geographical positions refer to the horizontal datum of the current edition of each affected chart. The 2000 national geodetic coordinate system which we adopt equals to WGS -84 world geodetic coordinate system in usage. The sounding datum refers to the level of Lowest Astronomical Tide and the elevation uses 1985 national vertical datum. Bearings are true reckoned clockwise from 000° to 359°. Those relating to lights are from seaward. The height of the lighthouse or light beacon is referred to Mean High Water Springs.
5. Symbols referred to are those shown on "Symbols, abbreviations and terms used on Chinese Chart GB12319-1998".
6. The unit in the notices complies with the international standard unit of measurement, with the Chinese characters replaced by symbol and alphabet, such as degrees (°), minutes (') and seconds ("), meters (m), kilometers (km) or nautical miles (M).

# 通航信息

## Marine Information

### 关于大连港和尚岛港区 17 号、18 号泊位通航的通告

大连港和尚岛港区 17 号、18 号泊位满足安全条件,自即日起正式通航,现将有关事项通告如下:

#### 一、泊位概况

大连港和尚岛港区 17 号、18 号泊位为 1 万吨级杂货泊位,同时兼顾 2 万 GT 滚装泊位。17 号泊位码头岸线坐标:39°01'32".1N,121°44'31".7E;39°01'28".7N,121°44'24".0E,轴线方位 060°~240°,泊位总长 230 米。18 号泊位码头岸线坐标:39°01'28".7N,121°44'24".0E;39°01'36".0N,121°44'18".6E,轴线方位 150°~330°,泊位总长 232 米。

#### 二、码头前沿和港池情况

##### 1、17 号泊位:

码头前沿设计底标高为-11.0 米(以大连港筑港零点起算,下同),停泊水域宽度 51 米,船舶旋回水域设置在内港池码头正前方,直径 384 米,底标高-8.0 米。

##### 2、18 号泊位:

码头前沿底标高-9.1 米,停泊水域宽 60 米,船舶旋回水域与 17 号泊位共用。

#### 三、航道及锚地

17 号、18 号泊位使用现有的大连湾航道,航道有效宽度 150 米,设计底标高-13.4 米,港池水域与航道连接水域底标高-9.1 米,单向通航。锚地则使用大连港现有第一、第二货轮锚地。

四、进出和尚岛港区 17 号、18 号泊位的船舶应注意谨慎驾驶,保持 VHF06 频道守听,服从大连交管指挥,严格遵守港口有关规定。

资料来源:连海事(2012)航字第 1 号

# 通航信息

## Marine Information

### 关于舟山海区嵊泗三礁江大桥建成的通告

舟山海区跨越枸杞岛与嵊山的三礁江大桥建成并已通过交工验收,现将涉及船舶航行安全相关事宜通告如下:

通航孔通航技术标准:

8号桥墩位置	9号桥墩位置	通航孔净空高度	通航净宽	通航等级
30°43'24".7N 122°47'51".0E	30°43'25".7N 122°47'58".8E	14.2 米	90 米(双向通航)	300 吨级以下

注意事项:

- 1.全桥共设一个通航孔,位于8号桥墩与9号桥墩之间。
- 2.请各有关单位和船舶密切注意下阶段发布的航行通(警)告。

资料来源:舟海航(2011)291号



# 索引

## INDEX

### 1、地理区域索引

#### GEOGRAPHICAL INDEX

---

渤海 BOHAI SEA	东营港 Dongying Port	(131)
黄海 Yellow SEA	威海港 Weihai Port	(132)
	连云港港 Lianyungang Port	(133)、(138)
	灌河 Guanhe	(139)
东海 EAST CHINA SEA	浙江沿海 Zhejiang Coastal	(134)、(146)
	舟山群岛 Zhoushan Islands	(140)、(141)、(142)、(143)、(144)
	三门浦坝港 Sanmenpuba Port	(145)
南海 SOUTH CHINA SEA	珠江口 Zhujiangkou	(135)
	广州港 Guangzhou Port	(136)
	雷州半岛 Leizhou Peninsula	(137)
	珠海港 Zhuhai Port	(147)
	川山群岛 Chuanshan Archipelago	(148)





# 改正通告

## Charts Correcting Notices

### 131. 渤海 东营港——撤除灯浮标

Bohai Sea – Dongying Port – Buoyage

删除下列位置处的灯浮标符号和注记:

The following light-buoys and associated sectors have been deleted

名称	位置	内容
Name	Position	Characteristics
(1)"索特 66"1 号灯浮标	38°05'47".0N、118°58'25".7E	
(2)"索特 66"2 号灯浮标	38°05'49".7N、118°58'27".6E	

图 号 30801[2011-196]


Chart 30801[2011-196]

资料来源 津 2011 年标通字 59 号

Source Tianjin Aids 59/2011

### 132. 黄海 威海港——存在沉船

Yellow Sea – Weihai Port – Wreck

在 36°49'45".0N、122°50'10".2E 处加绘“ (2011)”。

" (2011) " is inserted in positions 36°49'45".0N、122°50'10".2E.

备注:该沉船为“大旅捕 1030”轮,船长 28.2 米,沉船位置水深 20.7 米,于 2011 年 12 月 25 日沉没。

图 号 35001[2011-1073] 1305[2011-1073]

Chart 35001[2011-1073] 1305[2011-1073]

资料来源 威海事航通(2012)001 号

Source Weihai MSA Navigation Notices 001/2012

### 133. 黄海 连云港港——新建防波堤

Yellow Sea – Lianyungang Port – Pier Construction

用防波堤符号“”连接下列各点:

(1)35°04'35".5N、119°16'49".8E

(2)35°01'53".7N、119°18'03".0E

(3)35°01'22".0N、119°18'17".3E

备注:该防波堤全长约 6350 米,抛石斜坡堤结构,顶宽 26 米,自海岸向海中延伸第一段

4950 米的高程为+6.5 米,第二段 1400 米的高程为+7.0 米。

图 号 37122(2,3)[2012-115] 37001(1,3)[2012-115] 1306(1,3)[2012-116]  
 Chart 37122(2,3)[2012-115] 37001(1,3)[2012-115] 1306(1,3)[2012-116]  
 资料来源 云海航(2012)002 号  
 Source Lianyungang Navigation Notice 002/2011

134.东海 浙江沿海 飞云江口——设置桥涵标及灯桩

East China Sea – Zhejiang Coastal – Feiyunjiangkou – LightBeacon(T)

新设下列航标:

Insert the following aids:

名称 Name	位置 Position	内容 Characteristics	备注 Note
(1)飞云江大桥 4-1 号灯桩	27°45'54".4N、120°37'14".3E	★快黄	桥墩警示标
(2)飞云江大桥 5 号桥涵标	27°45'54".5N、120°37'16".1E	☒定红	桥孔禁航标
(3)飞云江大桥 6 号桥涵标	27°45'55".7N、120°37'15".4E	☐定绿	单向通航孔标
(4)飞云江大桥 7-1 号灯桩	27°45'55".8N、120°37'16".6E	★快黄	桥墩警示标
(5)飞云江大桥 8-1 号灯桩	27°45'55".3N、120°37'16".9E	★快黄	桥墩警示标
(6)飞云江大桥 9 号桥涵标	27°45'55".4N、120°37'18".1E	☐定绿	单向通航孔标
(7)飞云江大桥 10 号桥涵标	27°45'56".6N、120°37'17".4E	☒定红	桥孔禁航标
(8)飞云江大桥 11-1 号灯桩	27°45'56".8N、120°37'18".7E	★快黄	桥墩警示标

图 号 50612[2012-119](图上不改)  
 Chart 50612[2012-119](with chart unchanged)  
 资料来源 沪 2012 年航标字 005 号  
 Source Shanghai Aids 005/2012

135.南海 珠江口 牛头岛北方——存在沉船

South China Sea – Zhujiangkou – Niutou Island Northwards – Wreck

在 22°11'48".0N、113°48'12".0E 处加绘“概位 示位标据报(2011)”。

Insert "概位 示位标据报(2011)" in position 22°11'48".0N、113°48'12".0E.

备注:该船为"惠澳 3182"轮,于 2011 年 12 月 27 日沉没。

Note:the wreck "Hui'ao 3182" sank on 27 December 2011.

图 号 80506[2011-1016] 80820[2011-852] 84001[2011-1016] 84002[2011-1016]  
 84206[2011- ] 84211[2011-750] 3314[2012-55]  
 Chart 80506[2011-1016] 80820[2011-852] 84001[2011-1016] 84002[2011-1016]

84206〔2011- 〕 84211〔2011-750〕 3314〔2012-55〕

资料来源 粤航警 20110378 号

Source Guangdong Navigation Warning 0378/2011

### 136.南海 广州港 大濠洲南侧——设置灯浮标

South China Sea – Guangzhou Port – Southern Dahaozhou – Buoyage

在下列位置加绘灯浮标:

Lighted buoys have been set up as follows:





名称	位置	内容
Name	Position	Characteristics
(1)龙沙 1 号灯浮标	23°03'43".1N、113°29'12".1E	龙沙(1)  闪红 4s
(2)龙沙 2 号灯浮标	23°03'42".6N、113°29'04".5E	(2)  闪(2)红 6s
(3)龙沙 3 号灯浮标	23°03'47".4N、113°29'01".6E	(3)  甚快(6)+长闪 10s
(4)龙沙 4 号灯浮标	23°03'52".7N、113°28'48".5E	(4)  甚快(6)+长闪 10s

图 号 84216〔2012-14〕 84217(4)〔2012-16〕 84237〔2011- 〕

Chart 84216〔2012-14〕 84217(4)〔2012-16〕 84237〔2011- 〕

资料来源 粤航警(2011)0370 号

Source Guangdong Navigation Warning 0370/2011

### 137.南海 雷州半岛 硃洲岛东南方——存在沉船

South China Sea – Leizhou Peninsula – Naozhou Island Southeastwards – Wreck

在 20°47'00"N、110°39'00"E 处加绘“概位  据报(2011)”。

Insert "概位  据报(2011)" in position 20°47'00"N、110°39'00"E.

备注:该船为"粤湛江 04101"轮,于 2011 年 12 月 27 日沉没。

Note: the wreck "Yuezhjiang 04101" sank on 27 December 2011.

图 号 88001〔2012-92〕 3315〔2012-92〕

Chart 88001〔2012-92〕 3315〔2012-92〕

资料来源 粤航警(2011)0379 号

Source Guangdong Navigation Warning 0379/2011

# 临时通告

## Temporary Notices

### 138. 黄海 连云港港——疏浚施工(临)

Yellow Sea – Lianyungang Port – Dredging(T)

自 2010 年 5 月 1 日至 2012 年 4 月 30 日,在连云港港主航道及其附近,下列四点连线水域内进行连云港港 30 万吨级航道一期工程 H1.1 标段疏浚施工:

From 1 May 2010 to 30 April 2012, dredging is in progress within the area bounded by the following positions:

(1) 34°50'42".0N、119°44'41".5E

(2) 34°54'41".3N、119°54'24".8E

(3) 34°54'06".8N、119°54'47".9E

(4) 34°50'01".3N、119°45'07".9E

施工船舶按规定显示信号,保持 VHF16、67、69 频道守听。航经及靠离附近泊位的船舶应加强瞭望和联系,与作业船舶保持安全距离并从作业区外缓速通过。

Operating vessels are showing signals, keeping watch on VHF Ch.16&67&69. Mariners are advised to navigate with caution in the above area. Vessels are required to keep a safe distance from the working area and pass-by slowly.

图 号 37001 37101 41101

Chart 37001 37101 41101

资料来源 云海航(2012)010 号

Source Lianyungang Navigation Notice 010/2012

### 139. 黄海 灌河——舾装作业(临)

Yellow Sea – Guanhe – Outfitting Operation(T)

自 2012 年 1 月 10 日至 4 月 30 日,在江苏灌河连云港美尔美图船业有限公司前沿水域,具体锚位为:34°19'06".4N、119°44'06".9E 处进行新造船舶"凯吉赛号"轮灌河岸边锚泊舾装作业。

From 10 January to 30 April 2012, outfitting operation is in progress in position 34°19'06".4N、119°44'06".9E.

施工船舶按规定显示信号,并保持 VHF16 频道守听;航经该水域的船舶应加强了望,谨慎驾驶,以策安全。

Operating vessels are showing signals and keeping watch on VHF Ch.16. Mariners are advised to navigate with caution in the above area.

图 号 41212

Chart 41212





资料来源 云海航(2012)007号

Source Lianyungang Navigation Notice 007/2012

#### 140.东海 舟山群岛 马迹山南侧——围堤工程作业(临)

East China Sea - Zhoushan Islands - South Majishan - Dike Construction(T)

自2012年1月5日至3月31日,在舟山海区马迹山南侧附近水域,即下列四点连线水域范围内,进行宝山钢铁股份有限公司马迹山港堆场围堤加固作业:

From 5 January to 31 March 2012, dike construction is in progress within the area bounded by the following positions:

(1)30°40'12"N,122°25'21"E

(2)30°40'15"N,122°25'18"E

(3)30°40'18"N,122°25'25"E

(4)30°40'16"N,122°25'27"E

作业船舶按规定显示信号,确保VHF16频道畅通;过往船舶应加强瞭望,并距施工水域100米外缓速通过。

Operating vessels are showing signals and keeping watch on Ch.16. Mariners are advised to navigate with caution in the above area. Vessels are required to keep 100m from the working area and pass-by slowly.

图 号 52001 52131

Chart 52001 52131

资料来源 舟海航(2011)278号

Source Zhoushan Navigation Notices 278/2011

#### 141.东海 舟山群岛——码头工程(临)

East China Sea - Zhoushan Islands - Pier Construction(T)

自2012年1月2日至12月10日,在舟山本岛北部马岙三江村附近水域,即下列四点连线水域内,进行舟山市三江船舶修造有限公司码头扩建施工作业:

From 2 January to 10 December 2012, pier construction is in progress within an area bounded by the following positions:

(1)30°08'23"N,122°07'04"E

(2)30°08'23"N,122°07'14"E

(3)30°08'18"N,122°07'14"E

(4)30°08'18"N,122°07'04"E

作业船舶按规定显示信号。过往船舶应加强瞭望,并距施工水域100米外缓速通过。

Operating vessel is showing signals and keeping watch. Mariners are advised to navigate with



caution in the above area. Vessels are required to keep 100m from the working area and pass-by slowly.

图 号 50311 52135

Chart 50311 52135

资料来源 舟海航(2011)292号

Source Zhoushan Navigation Notices 292/2011

#### 142.东海 舟山群岛——管道工程(临)

East China Sea – Zhoushan Islands – Pipeline Work(T)

自2012年1月2日至5月1日,在舟山本岛北部朗熹电厂码头附近水域,即下列四点连线水域内,进行舟山岛北污水处理厂海底污水输水管道铺设施工作业:

From 2 January to 1 May 2012, pipeline work is in progress within an area bounded by the following positions:

(1)30°06'47"N、122°12'03"E

(2)30°06'40"N、122°12'05"E

(3)30°06'36"N、122°11'57"E

(4)30°06'36"N、122°11'55"E

作业船舶按规定显示信号,确保VHF16频道畅通;过往船舶应加强瞭望,并距施工水域100米外缓速通过。

Operating vessels are showing signals and keeping watch on Ch.16. Mariners are advised to navigate with caution in the above area. Vessels are required to keep 100m from the working area and pass-by slowly.

图 号 50311 52135

Chart 50311 52135

资料来源 舟海航(2011)293号

Source Zhoushan Navigation Notices 293/2011

#### 143.东海 舟山群岛 沈家门港——疏浚作业(临)

East China Sea – Zhoushan Islands – Shenjiamen Port – Dredging(T)

自2011年12月21日至2012年3月30日,在舟山海区沈家门港海底隧道附近水域,即下列四点连线水域范围内,进行舟山海区沈家门港海底隧道附近水域疏浚作业:

From 21 December 2011 to 30 March 2012, dredging is in progress within the area bounded by the following positions:

(1)29°56'43"N、122°17'56"E

(2)29°56'39"N、122°17'53"E



(3)29°56'39"N、122°17'54"E

(4)29°56'43"N、122°17'57"E

作业船舶按规定显示信号,确保 VHF16 频道畅通;过往船舶应加强瞭望,并距施工水域 100 米外缓速通过。

Operating vessels are showing signals and keeping watch on Ch.16. Mariners are advised to navigate with caution in the above area. Vessels are required to keep 100m from the working area and pass-by slowly.

图 号 52142 50311

Chart 52142 50311

资料来源 舟海航(2011)277 号

Source Zhoushan Navigation Notices 277/2011

#### 144.东海 舟山群岛 西白莲山西侧——爆破清渣作业(临)

East China Sea – Zhoushan Islands – West Xibailianshan – Exploding and Cleaning(T)

自 2011 年 12 月 18 日至 2012 年 4 月 30 日,在舟山海区西白莲山西侧附近水域,即以下五点连线水域范围内,进行浙江隆闻船舶修造工程有限公司西白莲基地船坞围堰爆破拆除、清渣施工作业:

From 18 December 2011 to 30 April 2012, exploding and cleaning is in progress within an area bounded by the following positions:

(1)29°48'20"N、122°09'25"E

(2)29°48'18"N、122°09'24"E

(3)29°48'13"N、122°09'26"E

(4)29°48'14"N、122°09'28"E

(5)29°48'16"N、122°09'26"E

作业船舶按规定显示信号,施工中保持 VHF16 频道畅通;爆破期间,施工区域 500 米内禁止一切无关船舶航行、作业或锚泊;清渣期间,过往船舶应在施工区域 100 米外慢速通过。

Operating vessel is showing signals and keeping watch on VHF Ch.16. Mariners are requested to keep a safe distance of 500 meters and not to sail, anchor in the vicinity of these area. All vessels are required to keep a distance of at least 100m from the working area during cleaning.

图 号 53342 50311

Chart 53342 50311

资料来源 舟海航(2011)275 号

Source Zhoushan Navigation Notices 275/2011



#### 145.东海 三门浦坝港——大桥工程作业(临)

East China Sea – Sanmenpuba Port – Bridge Construction(T)

自 2012 年 1 月 5 日至 2013 年 9 月 30 日,昼夜在三门浦坝港以下两点连线上下游各 400 米水域范围内进行 74 省道南延三门浦坝港特大桥建设施工作业。

From 5 January 2012 to 30 September 2013, bridge construction is in progress daily in Sanmenpuba Port.

(1)28°55'11"N、121°36'57"E

(2)28°54'04"N、121°36'34"E

施工栈桥南长 250 米,北长 410 米,中间留有 120 米宽临时双向通航孔,通航孔两侧设有左红、右绿闪光灯,栈桥上设有红色闪光警示灯带。作业船舶按规定显示信号并加强 VHF16 频道守听。航经船舶应加强了望和联系,在航经上述水域时提前减速慢行,与施工船舶保持安全距离并从作业区外缓速通过。

Operating vessels are showing signals and keeping watch on VHF Ch16. Mariners are advised to keep the safe distance from the area and pass-by slowly.

图 号 50407 50412

Chart 50407 50412

资料来源 台海航(2012)001 号

Source Taizhou Navigation Notice 001/2011

#### 146.东海 浙江沿海——撤除航标

East China Sea – Zhejiang Coastal – Aids

撤除下列航标:

Delete the following aids:

名 称	位 置
Name	Position
(1)蒜屿沉 3 号灯浮标	27°30'52".8N、120°41'00".0E
(2)蒜屿沉 4 号灯浮标	27°31'10".0N、120°40'54".0E
(3)飞云江大桥 1 号桥涵标	27°45'57".3N、120°37'21".9E
(4)飞云江大桥 2 号灯桩	27°45'58".0N、120°37'20".5E
(5)飞云江大桥 3 号灯桩	27°45'57".6N、120°37'22".8E
(6)飞云江大桥 4 号桥涵标	27°45'58".4N、120°37'21".3E
(7)飞云江大桥 5 号桥涵标	27°45'58".1N、120°37'23".6E
(8)飞云江大桥 6 号灯桩	27°45'58".7N、120°37'22".1E
(9)飞云江大桥 7 号灯桩	27°45'59".2N、120°37'24".0E
(10)飞云江大桥 8 号桥涵标	27°45'59".2N、120°37'23".0E





- (11)飞云江大桥 9 号灯桩 27°45'52".5N、120°37'12".2E  
 (12)飞云江大桥 10 号灯桩 27°45'54".3N、120°37'16".2E  
 (13)飞云江大桥 11 号灯桩 27°45'56".1N、120°37'20".3E  
 (14)飞云江大桥 12 号灯桩 27°45'56".4N、120°37'21".4E  
 (15)飞云江大桥 13 号灯桩 27°45'57".9N、120°37'24".7E  
 (16)飞云江大桥 14 号灯桩 27°46'00".0N、120°37'28".7E  
 (17)飞云江大桥 15 号灯桩 27°46'02".6N、120°37'34".9E  
 (18)飞云江大桥 16 号灯桩 27°46'05".2N、120°37'40".3E  
 (19)飞云江大桥 17 号灯桩 27°46'07".7N、120°37'45".3E  
 (20)飞云江大桥 3-1 号灯桩 27°45'57".9N、120°37'22".6E  
 (21)飞云江大桥 6-1 号灯桩 27°45'58".5N、120°37'22".3E

注:撤除 950/2009、394/2010、395/2010、396/2010 项临时通告。

图 号 50612

Chart 50612

资料来源 沪 2012 年航标字 005 号

Source Shanghai Aids 005/2012

#### 147.南海 珠海港 高栏港区——灯浮标移位(临)

South China Sea – Zhuhai Port – Gaolan Harbor – Buoyage(T)

因高栏港区主航道工程施工需要,临时调整下列灯浮:

Move the following lighted buoys:

名称	原位置	新位置
Name	Former Position	New Position
(1)高栏港区 14-1 号灯浮	21°55'16".2N、113°12'25".0E	21°55'18".1N、113°12'26".7E
(2)珠海高栏港 16 号灯浮	21°55'33".5N、113°12'20".9E	21°55'33".4N、113°12'23".1E

图 号 84204 84301

Chart 84204 84301

资料来源 粤航警(2011)0382 号

Source Guangdong Navigation Warning 0382/2011

#### 148.南海 川山群岛 三杯酒岛附近——工程施工(临)

South China Sea – Chuanshan Archipelago – Approaches to Sanbeijiu Island – Construction(T)

自 2012 年 1 月 14 日至 4 月 12 日,每天 08:00 时至 17:00 时,在以下三个水域范围内进行人工鱼礁工程施工:

From 14 January to 12 April 2012, construction is taking place,between 0600 and 1700 hrs,

within an area bounded by the following positions:

(1)区域一

a.21°46'50"N、113°02'07"E

b.21°46'50"N、113°02'41"E

c.21°46'18"N、113°02'41"E

d.21°46'18"N、113°02'07"E

(2)区域二

a.21°46'46"N、113°00'23"E

b.21°46'46"N、113°00'57"E

c.21°46'14"N、113°00'57"E

d.21°46'14"N、113°00'23"E

(3)区域三

a.21°47'57"N、113°02'07"E

b.21°47'57"N、113°02'41"E

c.21°47'25"N、113°02'41"E

d.21°47'25"N、113°02'07"E

施工船舶按规定显示信号,并保持 VHF16 频道守听;航经附近的船舶应加强了望,注意避让。联系电话:13322773732、13924196031。

Operating vessels are showing signals and keeping watch on VHF Ch.16.Mariners are advised to navigate with caution in the above area.Tel.:13322773732、13924196031.

图 号 84204 85101

Chart 84204 85101

资料来源 江航通字(2012)015、017 号

Source Jiangmen Navigation Notice 015&017/2012



## 有效临时通告索引

### (1)渤海

173/2005	京唐港	设置灯标(散装纯碱泊位)
276/2005	锦州港	航标变更(11号灯浮标、12号活节式灯桩)
298/2005	锦州港	灯浮标移位(1、4、6、7、8、9、10号灯浮标,2、3、5号活节式灯桩)
300/2005	秦皇岛港	增改抛泥区及灯浮标(临)
337/2005	锦州港	灯浮标变更(撤除3号、504、506、508号,502号移位,设置505号)
399/2005	龙口港	灯浮标移位(龙口港8~16号灯浮标(9、11、13、15号已恢复原位))
421/2005	京唐港	灯浮标变更(设置东方位标)
471/2005	秦皇岛港	灯浮标变更(秦皇岛港K3、(K4已撤除),新设秦皇岛港K5)
440/2006	秦皇岛港	水深变更(临)
619/2006	旅顺新港	灯浮标临时移位(1号、2号、3号、4号)
620/2006	锦州港	临时撤除灯浮标(301号、302号)
721/2006	栾家口港	灯浮标临时移位(13号)
754/2006	渤海海峡	灯浮标临时移位(登州6号)
851/2006	渤海海峡	划定安全区(临)
639/2007	黄骅港	临时调整灯浮标(调整A1、A3、A5、1、3、5、7、9、11、13、15、17、19、21号、设警戒灯桩)
763/2007	黄骅港	水深通告(临)
870/2008	天津港	布设沉管(临)
30/2009	营口港	禁航水域变更(临)
886/2009	营口港	临时设置灯浮标(仙人岛施工区1号)
1341/2009	营口港	设置临时灯浮标(鲅鱼圈外防波堤1号、2号)
280/2010	营口港	临时撤除灯浮标(鲅鱼圈3、5、7、9、11、13、15、19、21、24、25、28)
281/2010	葫芦岛港	临时撤除灯浮标(葫芦岛港1、3、5、7、9、11、13、15、16)
383/2010	天津港	临时设置灯浮标(防波堤RT施工区、新港L1、L2、L3)
284/2011	天津港	临时设置灯浮标(南港工业区东、南防波堤)
954/2011	天津港	工程施工(至2012年4月18日止)
17/2012	大连港	冬季换标(临)
19/2012	天津港	冬季换标(临)
20/2012	秦皇岛港	冬季换标(临)
21/2012	唐山港	冬季换标(临)
22/2012	黄骅港	冬季换标(临)
58/2012	庄河港	冬季换标(临)
59/2012	营口港	冬季换标(临)

## INDEX OF TEMPORARY NOTICES IN FORCE

### (1) Bohai Sea

173/2005	Jingtang Port	Buoyage(T)
276/2005	Jinzhou Port	Navigation mark(T)
298/2005	Jinzhou Port	Buoyage(T)
300/2005	Qinhuangdao Port	Dumping ground and Buoyage(T)
337/2005	Jinzhou Port	Buoyage(T)
399/2005	Longkou Port	Buoyage(T)
421/2005	Jingtang Port	Buoyage(T)
471/2005	Qinhuangdao Port	Buoyage(T)
440/2006	Qinhuangdao Port	Depth(T)
619/2006	Lvshun new Port	Buoyage(T)
620/2006	Jinzhou Port	Buoyage(T)
721/2006	Luanjiakou Port	Buoyage(T)
754/2006	Bohai Strait	Buoyage(T)
851/2006	Bohai Strait	Safety and Security Zone(T)
639/2007	Huanghua Port	Buoyage(T)
763/2007	Huanghua Port	Depth Notices (T)
870/2008	Tianjin Port	Pipe Layout(T)
30/2009	Yingkou Port	Prohibited Area(T)
886/2009	Yingkou Port	Buoyage(T)
1341/2009	Yingkou Port	Buoyage(T)
280/2010	Yingkou Port	Buoyage(T)
281/2010	Huludao Port	Buoyage(T)
383/2010	Tianjin Port	Buoyage(T)
284/2011	Tianjin Port	Buoyage(T)
954/2011	Tianjin Port	Works(T)
17/2012	Dalian Port	Buoyage(T)
19/2012	Tianjin Port	Buoyage(T)
20/2012	Qinhuangdao Port	Buoyage(T)
21/2012	Tangshan Port	Buoyage(T)
22/2012	Huanghua Port	Buoyage(T)
58/2012	Zhuanghe Port	Buoyage(T)
59/2012	Yingkou Port	Buoyage(T)

60/2012	葫芦岛北港	冬季换标(临)
61/2012	菊花岛港	冬季换标(临)
62/2012	锦州港	冬季换标(临)
63/2012	黄骅港	冬季换标(临)
64/2012	套尔河	冬季换标(临)

(2)黄海

47/1993	大连港	存在障碍物
19/1998	连云港	划定养殖区(3区、4区)
98/2002	青岛港	灯浮标变更(临1)
99/2002	青岛港	设置灯浮标(临2)
153/2002	青岛港	灯浮标变更(设置33A号、33号移位)
64/2004	青岛港	灯浮标移位(青岛港45号)
287/2004	日照港	设置及调整灯浮标(煤码头航道1号、2号[31号、33号,界1、界2,L3、L4已调整])
373/2004	青岛港	设置灯浮标(206号、210号、211号、212号、213号)
620/2004	岚山港	设置灯浮标(临1)
56/2005	日照港	设置灯浮标(L5号[39号、42号、44号、46号已撤除])
125/2005	岚山港	船舶锚泊管理(临)
195/2005	青岛港	灯浮标移位(L1号)
196/2005	青岛港	设置灯浮标(L2号、L3号)
389/2006	烟台港	临时撤除灯浮标(43号、边界2号)
686/2006	岚山港	划定沉箱存放水域(临)
133/2008	威海港	临时设置灯浮标(威海新港10~13号)
391/2008	青岛港	划定引航员登轮点(临)
70/2010	日照港	设置临时航道锚地
500/2010	连云港港	灯浮标临时移位(103号)
501/2010	连云港港	划定临时航道(老港区临时航道)
502/2010	江苏沿海	新建测风塔(临)
553/2010	大连港附近	存在沉船(盛洲5号、上源9号)
582/2010	烟台港	设置灯桩(西港区液体化工码头临时灯桩)
1183/2010	江苏沿海	设置虚拟航标(信成823沉、德龙沉、先锋海1沉)
21/2011	江苏沿海	临时灯浮标移位(沉79、80号)
46/2011	江苏沿海	灯桩暂停发光(遥望港左)
105/2011	灌河口	灯浮标漂移(灌河口4号)
285/2011	连云港港	临时撤除灯浮标(40号)
286/2011	连云港港	设置AIS虚拟航标(连云港40号)
628/2011	江苏沿海	设置AIS虚拟航标(苏启渔04827沉)

60/2012	Huludao Northward Port	Buoyage(T)
61/2012	Juhuadao Port	Buoyage(T)
62/2012	Jinzhou Port	Buoyage(T)
63/2012	Huanghua Port	Buoyage(T)
64/2012	Tao'er he	Buoyage(T)

(2) Yellow Sea

47/1993	Dalian Port	Obstruction(T)
19/1998	Lianyungang	Cultivation Area(T)
98/2002	Qingdao Port	Buoyage(T)
99/2002	Qingdao Port	Buoyage(T)
153/2002	Qingdao Port	Buoyage(T)
64/2004	Qingdao Port	Buoyage(T)
287/2004	Rizhao Port	Buoyage(T)
373/2004	Qingdao Port	Buoyage(T)
620/2004	Lanshan Port	Buoyage(T)
56/2005	Rizhao Port	Buoyage(T)
125/2005	Lanshan Port	Anchorage(T)
195/2005	Qingdao Port	Buoyage(T)
196/2005	Qingdao Port	Buoyage(T)
389/2006	Yantai Port	Buoyage(T)
686/2006	Lanshan Port	Caisson Area(T)
133/2008	Weihai Port	Buoyage(T)
391/2008	Qingdao Port	Piloting Point(T)
70/2010	Rizhao Port	Channel and Anchorage(T)
500/2010	Lianyungang Port	Buoyage(T)
501/2010	Lianyungang Port	Navigable Fairway(T)
502/2010	Jiangsu Coastal	Anemometer Tower Construction(T)
553/2010	Dalian Port Approach	Wreck(T)
582/2010	Yantai Port	Lightbeacon (T)
1183/2010	Jiangsu Coastal	AIS(T)
21/2011	Jiangsu Coastal	Buoyage (T)
46/2011	Jiangsu Coastal	LightBeacon(T)
105/2011	Guanhekou	Buoyage(T)
285/2011	Lianyungang Port	Buoyage(T)
286/2011	Lianyungang Port	AIS(T)
628/2011	Jiangsu Coastal	AIS(T)

817/2011	灌河口	设置航标(西导堤临时灯浮、西导堤 AIS 虚拟航标)
818/2011	灌河口	灯浮标移位(灌河口 5 号、7 号、9 号)
819/2011	射阳河口	设置灯浮(云沉 12 号、13 号)
820/2011	射阳河口	灯浮变更(射阳港 T4 号)
836/2011	射阳河口	设置虚拟航标(苏射渔 01336 沉、苏连海 668 沉 AIS 虚拟航标)
955/2011	双洋港口东方	设置灯浮标(NY 海洋气象 6 号,延期至 2012 年 6 月 30 日)
960/2011	灌河口	舾装作业(至 2012 年 2 月 15 日止)
977/2011	连云港港	临时撤除灯浮标(17、19、21、27、29、35、37)
978/2011	连云港港	临时设置灯浮标(17-1、19-1、21-1、27-1、29-1、35-1、37-1)
979/2011	连云港港	新设 AIS 虚拟航标(17、19、21、27、29、35、37)
1019/2011	连云港港	疏浚施工(至 2012 年 2 月 29 日止)
1040/2011	连云港港	航道疏浚施工(至 2012 年 2 月 14 日止)
1041/2011	盐城港	导堤建造及疏浚施工(至 2012 年 3 月 15 日止)
1084/2011	连云港港	疏浚施工(至 2012 年 2 月 21 日止)
1086/2011	灌河	舾装作业(至 2012 年 2 月 10 日止)
1087/2011	江苏沿海	设置虚拟航标(苏启渔 02559 沉[已移位])
1125/2011	连云港港	疏浚施工(至 2012 年 4 月 30 日止)
1128/2011	江苏沿海	虚拟航标移位(苏海安渔 02559 沉)
66/2012	灌河	舾装作业(至 2012 年 4 月 30 日止)
67/2012	江苏沿海	设置灯浮标(洋沉 5 号、6 号)
93/2012	连云港港	疏浚作业(至 2012 年 3 月 31 日止)
94/2012	连云港港	疏浚作业(至 2012 年 6 月 30 日止)
95/2012	连云港港	灯浮标移位(连云港港主航道 24 号)
96/2012	灌河	舾装作业(至 2012 年 4 月 30 日止)
138/2012	连云港港	疏浚施工(延期至 2012 年 4 月 30 日止)
139/2012	灌河	舾装作业(至 2012 年 4 月 30 日止)

### (3)东海

117/1997	长江口	临时设置灯浮标(沉 12[沉 11 已撤除、沉 10、沉 13 已更名])
53/2001	温州港	临时设置灯浮标(防洪堤 J1、J2、J3)
104/2002	杭州湾	临时设置灯浮标(沉 31)
304/2002	厦门港	临时设置系船浮筒(A、B)
91/2003	杭州湾	临时设置灯浮标(沉 39 号[37 号、38 号已撤除])
196/2003	湄州湾	存在沉船(闽惠 73323、闽惠 73343)
322/2003	舟山	系船浮筒变更(海警 1、海警 2)
22/2004	长江口	划定锚地([分流咀已撤除]、北导堤南、南导堤北疏浚船 A、B)
148/2004	长江口	划定临时抛泥区(9 号临时抛泥区)



817/2011	Guanhekou	Buoyage(T)
818/2011	Guanhekou	Buoyage(T)
819/2011	Sheyanghekou	Buoyage(T)
820/2011	Sheyanghekou	Buoyage(T)
836/2011	Sheyanghekou	Buoyage(T)
955/2011	Shuangyang port Eastwards	Buoyage (T)
960/2011	Guanhekou	Outfitting Operation(T)
977/2011	Lianyungang Port	Buoyage(T)
978/2011	Lianyungang Port	Buoyage(T)
979/2011	Lianyungang Port	AIS(T)
1019/2011	Lianyungang Port	Dredging(T)
1040/2011	Lianyungang Port	Dredging(T)
1041/2011	Yancheng Port	Dredging(T)
1084/2011	Lianyungang Port	Dredging(T)
1086/2011	Guanhe	Outfitting Operation(T)
1087/2011	Jiangsu Coastal	AIS(T)
1125/2011	Lianyungang Port	Dredging(T)
1128/2011	Jiangsu Coastal	AIS(T)
66/2012	Guanhe	Outfitting Operation(T)
67/2012	Jiangsu Coastal	Buoyage(T)
93/2012	Lianyungang Port	Dredging(T)
94/2012	Lianyungang Port	Dredging(T)
95/2012	Lianyungang Port	Buoyage(T)
96/2012	Guanhe	Outfitting Operation(T)
138/2012	Lianyungang Port	Dredging(T)
139/2012	Guanhe	Outfitting Operation(T)

(3)East China Sea

117/1997	Changjiangkou	Buoyage(T)
53/2001	Wenzhou Port	Buoyage(T)
104/2002	Hangzhou Gulf	Buoyage(T)
304/2002	Xiamen Port	Mooring buoy(T)
91/2003	Hangzhou Gulf	Buoyage(T)
196/2003	Meizhou Bay	Wrecks(T)
322/2003	Zhoushan	Mooring buoy(T)
22/2004	Changjiangkou	Anchorage Area(T)
148/2004	Changjiangkou	Dumping ground(T)

152/2004	宁波港	临时设置灯桩(〔金桩 1、金桩 2 已撤除〕金桩 3)
644/2004	长江口	临时设置灯浮标(W34)
131/2005	大戢洋	临时设置灯浮标(W35、W36)
466/2006	温州港	临时设置灯桩(瓯标 2、〔1、3 已撤除〕)
487/2006	长江口	临时设置灯浮标(原 1〔已撤除〕、原 2〔已移位〕)
540/2006	温州港	临时设置灯桩(4、5、6 号)
542/2006	厦门港	灯浮标临时移位(35、39)
570/2006	温州港	临时设置航标(七都大桥 1、2、3、7、8、9 号)
738/2006	浙江沿海	设置临时灯浮标(牛鼻山沉 1)
852/2006	长江口	临时设置灯浮标(W41)
106/2007	浙江沿海	临时设置灯浮标(金塘沉 2、沉 3 号)
354/2007	杭州湾	存在沉船(2 艘)
389/2007	长江口	临时设置灯浮标(沉 109、沉 110 号)
400/2007	福建沿海	临时设置灯桩(嵩屿港区码头堤头)
543/2007	舟山群岛	划定临时锚地(台州港)
547/2007	福建沿海	临时设置灯浮标(公铁大桥临 1、2 号)
583/2007	福建沿海	临时设置灯桩(施 1~8 号)
584/2007	福建沿海	临时设置灯浮标(集美大桥临 1~6 号〔已变更〕)
712/2007	福建沿海	临时设置灯浮标(沉 10、11〔已移位〕、12 号)
751/2007	福建沿海	临时灯浮标改变灯质(集美大桥临 1~6 号)
876/2007	浙江沿海	临时设置灯浮标(岱山沉 1)
877/2007	舟山群岛	临时设置灯浮标(岱山沉 2、岱山沉 3)
941/2007	长江口	临时设置灯浮标(沉 2 号、沉 3 号)
997/2007	浙江沿海	临时设置灯浮标(黄岙 1~3 号)
1077/2007	舟山群岛	临时设置灯浮标(大桥 1、2 号)
1079/2007	浙江沿海	临时设置系船浮筒(缉私 1、2 号)
87/2008	福建沿海	临时灯浮标移位(闽江口沉 11 号)
170/2008	舟山群岛	临时设置灯浮标(鱼山沉 1~3 号〔渔山沉 3 号已撤除〕)
280/2008	长江口	临时设置灯浮标(W19、W20 号)
281/2008	长江口	设置虚拟航标(金朋沉)
436/2008	浙江沿海	设置虚拟航标(新杭州沉)
441/2008	福建沿海	设置虚拟航标(南泰 17 沉)
463/2008	长江口	临时灯浮标移位(长警 5 号〔已撤除〕、原 2 号)
496/2008	舟山群岛	临时设置灯浮标(沉 4、沉 5 号)
693/2008	长江口	临时设置灯浮标(W51 号)
694/2008	长江口	设置虚拟航标(吉利来 866 沉)
1063/2008	长江口	临时设置灯浮标(沉 4、沉 5 号)

152/2004	Ningbo Port	Lightbeacon(T)
644/2004	Changjiangkou	Buoyage(T)
131/2005	Dajiyang	Buoyage(T)
466/2006	Wenzhou Port	Lightbeacon(T)
487/2006	Changjiangkou	Buoyage(T)
540/2006	Wenzhou Port	Lightbeacon(T)
542/2006	Xiamen Port	Buoyage(T)
570/2006	Wenzhou Port	Navigation mark(T)
738/2006	Zhejiang Coastal	Buoyage(T)
852/2006	Changjiangkou	Buoyage(T)
106/2007	Zhejiang Coastal	Buoyage(T)
354/2007	Hangzhou Gulf	Wrecks(T)
389/2007	Changjiangkou	Buoyage(T)
400/2007	Fujian Coastal	Lightbeacon(T)
543/2007	Zhoushan Islands	Anchorage Area(T)
547/2007	Fujian Coastal	Buoyage(T)
583/2007	Fujian Coastal	Lightbeacon(T)
584/2007	Fujian Coastal	Buoyage(T)
712/2007	Fujian Coastal	Buoyage(T)
751/2007	Fujian Coastal	Buoyage(T)
876/2007	Zhejiang Coastal	Buoyage(T)
877/2007	Zhoushan Islands	Buoyage(T)
941/2007	Changjiangkou	Buoyage(T)
997/2007	Zhejiang Coastal	Buoyage(T)
1077/2007	Zhoushan Islands	Buoyage(T)
1079/2007	Zhejiang Coastal	Mooring buoy(T)
87/2008	Fujian Coastal	Buoyage(T)
170/2008	Zhoushan Islands	Buoyage(T)
280/2008	Changjiangkou	Buoyage(T)
281/2008	Changjiangkou	AIS Virtual Navigation Mark(T)
436/2008	Zhejiang Coastal	AIS Virtual Navigation Mark(T)
441/2008	Fujian Coastal	AIS Virtual Navigation Mark(T)
463/2008	Changjiangkou	Buoyage(T)
496/2008	Zhoushan Islands	Buoyage(T)
693/2008	Changjiangkou	Buoyage(T)
694/2008	Changjiangkou	AIS Virtual Navigation Mark(T)
1063/2008	Changjiangkou	Buoyage(T)

1125/2008	杭州湾	设置临时灯浮标(B3A、B3B、B3C、B3D号)
1160/2008	浙江沿海	设置虚拟航标(HELIOS 3 CHEN)
1218/2008	福建沿海	临时设置灯浮标(北警 1~8号、M1-1~M1-6号)
1364/2008	福建沿海	临时设置灯浮标(储运 1号)
1406/2008	长江口	临时设置灯浮标(沉 7、沉 8号)
1407/2008	长江口	设置虚拟航标(南支沉)
1408/2008	浙江沿海	临时设置灯浮标(老鼠山沉 1号)
101/2009	浙江沿海	临时设置灯浮标(江围 1~4号)
293/2009	舟山群岛	临时设置灯浮标(徐公岛沉 1、2号)
294/2009	舟山群岛	设置虚拟航标(海凌 2沉)
727/2009	浙江沿海	临时设置灯浮标(象山港大桥 1~8号)
728/2009	浙江沿海	划定临时航道(象山港大桥)
729/2009	浙江沿海	临时设置灯浮标(象山港大桥 9~20号,[9号已撤除])
872/2009	浙江沿海	临时设置灯浮标(虾峙沉 3、沉 4号)
873/2009	浙江沿海	设置虚拟航标(星碧海 58沉)
894/2009	福建沿海	航道临时通航(泉州湾深水航道)
924/2009	舟山群岛	设置虚拟航标(浙岱 82267沉)
925/2009	福建沿海	设置临时锚地(宁德核电)
927/2009	福建沿海	设置虚拟航标(强宇 12沉)
929/2009	福建沿海	临时设置灯浮标(厦漳大桥北警 9、10号)
1120/2009	长江口	临时设置灯浮标(沉 25、26号)[已移位]
1121/2009	长江口	设置虚拟航标(新运盛 8沉)[已移位]
1191/2009	福建沿海	设置临时灯浮标(福宁湾沉 1号)
1227/2009	浙江沿海	封航通告(从 2009年 10月 31日起)
1273/2009	舟山群岛	设置虚拟航标(全兴 98沉)
1274/2009	浙江沿海	临时设置灯浮标(椒二桥 1号、6号[已移位])
1318/2009	舟山群岛	临时设置灯浮标(洋鞍沉 1、2号)
1319/2009	浙江沿海	临时设置灯桩(椒二桥临 2-5号)
1321/2009	福建沿海	临时设置灯浮标(东玻璃临 1-4号)
1402/2009	福建沿海	设置虚拟航标(41A、41B)
1403/2009	福建沿海	临时设置灯浮标(海澳 1号)
200/2010	浙江沿海	围垦工程(至 2013年 12月 17日止)
291/2010	飞云江口外	设置虚拟航标(南楼礁)
416/2010	浙江沿海	大桥施工(延期至 2012年 3月 31日止)
621/2010	舟山群岛	隧道建造(延期至 2012年 5月 31日止)
642/2010	舟山群岛	防波堤建造(延期至 2012年 2月 29日止)
698/2010	福州港	灯桩暂停发光(牛礁灯桩)

1125/2008	Hangzhou Gulf	Buoyage(T)
1160/2008	Zhejiang Coastal	AIS Virtual Navigation Mark(T)
1218/2008	Fujian Coastal	Buoyage(T)
1364/2008	Fujian Coastal	Buoyage(T)
1406/2008	Changjiangkou	Buoyage(T)
1407/2008	Changjiangkou	AIS Virtual Navigation Mark(T)
1408/2008	Zhejiang Coastal	Buoyage(T)
101/2009	Zhejiang Coastal	Buoyage(T)
293/2009	Zhoushan Islands	Buoyage(T)
294/2009	Zhoushan Islands	AIS Virtual Navigation Mark(T)
727/2009	Zhejiang Coastal	Buoyage(T)
728/2009	Zhejiang Coastal	Fairway Demarcation(T)
729/2009	Zhejiang Coastal	Buoyage(T)
872/2009	Zhejiang Coastal	Buoyage(T)
873/2009	Zhejiang Coastal	AIS virtual Navigation Mark(T)
894/2009	Fujian Coastal	Navigable Fairway(T)
924/2009	Zhoushan Islands	AIS(T)
925/2009	Fujian Coastal	Anchorage(T)
927/2009	Fujian Coastal	AIS(T)
929/2009	Fujian Coastal	Buoyage(T)
1120/2009	Changjiangkou	Buoyage(T)
1121/2009	Changjiangkou	AIS(T)
1191/2009	Fujian Coastal	Buoyage(T)
1227/2009	Zhejiang Coastal	Closure Of Navigation(T)
1273/2009	Zhoushan Islands	AIS(T)
1274/2009	Zhejiang Coastal	Buoyage(T)
1318/2009	Zhoushan Islands	Buoyage(T)
1319/2009	Zhejiang Coastal	LightBeacon(T)
1321/2009	Fujian Coastal	Buoyage(T)
1402/2009	Fujian Coastal	AIS(T)
1403/2009	Fujian Coastal	Buoyage(T)
200/2010	Zhejiang Coastal	Cofferdam Construction(T)
291/2010	Outer Feiyunjiangkou	AIS(T)
416/2010	Zhejiang Coastal	Bridge Construction (T)
621/2010	Zhoushan Islands	Tunnel Construction(T)
642/2010	Zhoushan Islands	Pier Construction(T)
698/2010	Fuzhou Port	Lightbeacon(T)

699/2010	福州港	设置灯浮标(牛礁北、牛礁南)
700/2010	福州港	设置虚拟航标(牛礁)
701/2010	湄州湾	吹砂填海及护岸工程(至 2012 年 6 月 19 日止)
702/2010	泉州湾	灯桩暂停发光(内港 SB 坝头)
721/2010	罗源湾	滩涂填方作业(至 2012 年 7 月 11 日止)
723/2010	松下港	灯浮标移位(松下港 6 号)
733/2010	舟山群岛	防波堤建造(延期至 2012 年 7 月 2 日止)
735/2010	舟山群岛	水域封航(临)
737/2010	舟山群岛	爆破作业(延期至 2012 年 7 月 11 日止)
758/2010	温州港	大桥施工(至 2013 年 3 月 9 日止)
762/2010	福建沿海	设置临时灯浮标(一德码头)
788/2010	泉州湾	疏浚作业(至 2012 年 8 月 11 日止)
818/2010	海门港	调整灯浮标(椒二桥临 1 号、临 6 号)
857/2010	舟山群岛	设置 AIS 虚拟航标(佛渡 3 号)
859/2010	舟山群岛	设置 AIS 虚拟航标(桦驰 8 沉)
889/2010	泉州湾	灯桩熄灭(港心礁)
908/2010	温州港	大桥施工(至 2012 年 12 月 31 日止)
1016/2010	三门湾	设置灯浮标(海洋监测)
1043/2010	海坛岛东方	设置虚拟航标(SHENG JIA 16 沉)
1115/2010	沙埕港	设置 AIS 虚拟航标(闽宁德货 0138)
1165/2010	牛鼻山水道	临时设置灯浮标(牛鼻山沉 6、7 号)
1166/2010	牛鼻山水道	设置虚拟航标(浙临海货 2018 沉)
1168/2010	泉州湾	爆破作业(延期至 2012 年 2 月 29 日止)
1188/2010	沙埕港	设置灯浮标(冬瓜屿沉 1、2 号)
1220/2010	舟山群岛	划定锚地(衢山临时锚地)
1227/2010	洞头列岛	围涂工程(至 2013 年 5 月 11 日止)
25/2011	舟山群岛	设置虚拟航标(ZHU JIA JIAN DONG (朱家尖东))[已移位]
26/2011	洞头列岛	设置灯浮标(鹿西沉 1、2 号)
27/2011	洞头列岛	设置灯浮标(JIN YU CHEN(金鱼沉))
59/2011	闽江口附近	设置虚拟航标(HUNG CUONG 168 沉)[已移位]
77/2011	湄州湾	爆破及水工作业(至 2012 年 6 月 30 日止)
79/2011	湄州湾	爆破及水工作业(至 2012 年 8 月 31 日止)
80/2011	湄州湾	水工作业(至 2012 年 6 月 20 日止)
113/2011	舟山群岛	虚拟航标移位(朱家尖东)
137/2011	温州港	设置灯浮标(跨江大桥 1、2、7-12 号)
165/2011	乐清湾	堤坝工程作业(至 2012 年 12 月 30 日止)
169/2011	长江口	设置灯浮标(W58、W59、W60 号)

699/2010	Fuzhou Port	Buoyage(T)
700/2010	Fuzhou Port	AIS(T)
701/2010	Meizhou Bay	Reclamation Works(T)
702/2010	Quanzhou Bay	Lightbeacon(T)
721/2010	Luoyuanwan	Reclamation Work(T)
723/2010	Songxia Port	Buoyage(T)
733/2010	Zhoushan Islands	Pier Construction(T)
735/2010	Zhoushan Islands	Closure of Navigation(T)
737/2010	Zhoushan Islands	Exploding(T)
758/2010	Wenzhou Port	Bridge Construction(T)
762/2010	Fujian Coastal	Buoyage(T)
788/2010	Quanzhou Bay	Dredging(T)
818/2010	Haimen Port	Buoyage(T)
857/2010	Zhoushan Islands	AIS(T)
859/2010	Zhoushan Islands	AIS(T)
889/2010	Quanzhou Bay	LightBeacon(T)
908/2010	Wenzhou Port	Bridge Construction (T)
1016/2010	Sanmen Bay	Buoyage(T)
1043/2010	Haitan island Eastwards	AIS(T)
1115/2010	Shacheng Port	AIS (T)
1165/2010	Niubishan Channel	Buoyage(T)
1166/2010	Niubishan Channel	AIS(T)
1168/2010	Quanzhou Bay	Exploding(T)
1188/2010	Shacheng Port	Buoyage(T)
1220/2010	Zhoushan Islands	Anchorage(T)
1227/2010	Dongtou Islands	Cofferdam Construction(T)
25/2011	Zhoushan Islands	AIS(T)
26/2011	Dongtou Islands	Buoyage (T)
27/2011	Dongtou Islands	AIS(T)
59/2011	Quanzhou Bay	AIS(T)
77/2011	Meizhou Bay	Exploding(T)
79/2011	Meizhou Bay	Exploding(T)
80/2011	Meizhou Bay	Work(T)
113/2011	Zhoushan Islands	AIS(T)
137/2011	Wenzhou Port	Buoyage(T)
165/2011	Yueqing Bay	Dyke Construction(T)
169/2011	Changjiangkou	Buoyage(T)

173/2011	福州港	虚拟航标移位(HUNG CUONG 168 沉)
174/2011	福州港	设置灯浮标(闽江口南沉 1、2 号)
175/2011	海坛海峡	水上警戒(至 2013 年 2 月 28 日止)
176/2011	湄州湾	泊位工程施工(至 2012 年 6 月 30 日止)
240/2011	宁波港	吹填作业(至 2012 年 3 月 10 日止)
241/2011	台州	大桥建设工程(至 2012 年 2 月 21 日止)
288/2011	长江口	临时灯浮标移位(沉 25、26 号)
289/2011	长江口	虚拟航标移位(新运盛 8 沉)
296/2011	福州港	临时设置灯浮标(LQ1-LQ6)
323/2011	舟山群岛	临时设置灯浮标(W63、W64 号)
324/2011	舟山群岛	设置虚拟航标(浙普 01117 沉)
358/2011	湄州湾	泊位工程作业(至 2012 年 2 月 26 日止)
377/2011	舟山群岛	码头建造(至 2012 年 4 月 10 日止)
380/2011	厦门港	临时封航(至 2012 年 12 月 31 日止)
422/2011	杭州湾	临时设置灯浮标(风电 11、12 号)
506/2011	长江口	临时设置虚拟航标(邦宏 96 沉)
507/2011	长江口	临时设置灯浮标(W67、W68 号)
514/2011	洞头列岛	临时设置灯桩(航洞临 1、2 号)
536/2011	舟山群岛	大桥建造(至 2012 年 10 月 31 日止)
549/2011	舟山群岛	临时设置虚拟航标(小峙山沉)
550/2011	舟山群岛	临时设置灯浮标(小峙山沉 1、沉 2 号)
553/2011	三门湾	桥涵标临时移位(健跳大桥 1 号、2 号、3 号、4 号)
577/2011	温州港	码头建设(至 2012 年 5 月 30 日止)
578/2011	玉环岛	渔港扩建施工(至 2012 年 6 月 7 日止)
579/2011	乐清湾	桥梁建设(至 2013 年 5 月 31 日止)
580/2011	海门港	码头施工(至 2012 年 5 月 10 日止)
590/2011	宁波港	码头建造(至 2012 年 7 月 17 日止)
591/2011	象山港	大桥施工(至 2012 年 2 月 28 日止)
616/2011	宁波港	设置灯桩(大榭二桥临 1-4 号)
619/2011	厦门港	设置灯浮标(大嶝码头)
629/2011	宁波港	海底钢管敷设(至 2012 年 9 月 5 日止)
635/2011	湄州湾	疏浚作业(至 2012 年 7 月 31 日止)
651/2011	温州港	泊位建造(至 2012 年 3 月 5 日止)
652/2011	温州港	大桥施工(至 2013 年 12 月 31 日止)
653/2011	东山湾	灯浮标移位(漳浦 H2 号)
666/2011	舟山群岛	码头建造(至 2012 年 2 月 4 日止)
667/2011	舟山群岛	护岸建造(至 2012 年 2 月 4 日止)



173/2011	Fuzhou Port	AIS(T)
174/2011	Fuzhou Port	Buoyage(T)
175/2011	Haitan Strait	Water Alert (T)
176/2011	Meizhou Bay	Berth Construction(T)
240/2011	Ningbo Port	Sand Fetching and Filling(T)
241/2011	Taizhou	Bridge Construction(T)
288/2011	Changjiangkou	Buoyage (T)
289/2011	Changjiangkou	AIS(T)
296/2011	Fuzhou Port	Buoyage(T)
323/2011	Zhoushan Islands	Buoyage (T)
324/2011	Zhoushan Islands	AIS(T)
358/2011	Meizhou Bay	Berth Construction(T)
377/2011	Zhoushan Islands	Pier Construction(T)
380/2011	Xiamen Port	Sailing Prohibited Notices(T)
422/2011	Hangzhou Gulf	Buoyage (T)
506/2011	Changjiangkou	AIS(T)
507/2011	Changjiangkou	Buoyage(T)
514/2011	Dongtou Islands	LightBeacon(T)
536/2011	Zhoushan Islands	Bridge construction(T)
549/2011	Zhoushan Islands	AIS(T)
550/2011	Zhoushan Islands	Buoyage (T)
553/2011	Sanmen Bay	Buoyage(T)
577/2011	Wenzhou Port	Pier Construction (T)
578/2011	Yuhuandao	Fishing Port Construction(T)
579/2011	Yueqing Bay	Bridge Construction(T)
580/2011	Haimen Port	Pier Construction (T)
590/2011	Ningbo Port	Pier Construction (T)
591/2011	Xiangshan Port	Bridge construction(T)
616/2011	Ningbo Port	LightBeacon (T)
619/2011	Xiamen Port	Buoyage (T)
629/2011	Ningbo Port	Steel Pipe Laying (T)
635/2011	Meizhou Bay	Dredging (T)
651/2011	Wenzhou Port	Berth Construction(T)
652/2011	Wenzhou Port	Bridge construction (T)
653/2011	Dongshan Bay	Buoyage(T)
666/2011	Zhoushan Islands	Pier Construction(T)
667/2011	Zhoushan Islands	Revetment Construction (T)

672/2011	宁波港	吹填工程(至 2012 年 7 月 30 日止)
700/2011	温州湾	临时设置灯浮标(ZW1 号、ZW2 号、ZW3 号、ZW4 号、ZW5 号)
731/2011	舟山群岛	码头建造施工(至 2012 年 5 月 13 日止)
732/2011	舟山群岛	码头建造施工(至 2012 年 11 月 23 日止)
734/2011	湄洲湾	泊位工程(至 2014 年 1 月 17 日止)
782/2011	福州港	码头工程施工(至 2012 年 9 月 4 日止)
806/2011	温州湾	促淤坝工程(至 2012 年 4 月 30 日止)
808/2011	泉州湾	爆破作业(至 2012 年 8 月 18 日止)
823/2011	衢山岛	护岸工程(至 2012 年 7 月 12 日止)
825/2011	舟山岛	码头建造(至 2012 年 3 月 28 日止)
827/2011	舟山	码头建造(至 2012 年 6 月 7 日止)
859/2011	舟山群岛	引水工程(至 2012 年 9 月 2 日止)
862/2011	三沙湾	围堰工程施工(至 2012 年 4 月 30 日止)
891/2011	三门湾	码头施工(至 2012 年 7 月 20 日止)
894/2011	象山港	码头修复工程(至 2012 年 5 月 31 日止)
896/2011	厦门港	航道扩建工程(至 2012 年 3 月 29 日止)
897/2011	宁德港	泊位工程(至 2012 年 7 月 20 日止)
962/2011	宁德港	码头施工(至 2012 年 8 月 21 日止)
980/2011	长江口	钻探作业(至 2012 年 3 月 31 日止)
981/2011	长江口	采沙作业(至 2012 年 7 月 31 日止)
983/2011	大树岛东侧	码头工程(至 2012 年 4 月 30 日止)
984/2011	宁波港	围垦作业(至 2012 年 5 月 16 日止)
987/2011	石浦港	设置虚拟航标(金虹 38 沉)
988/2011	石浦港	临时设置灯浮标(铜瓦门沉 1、2 号)
989/2011	瓯江北口	码头施工(至 2012 年 3 月 13 日止)
990/2011	温州港	围垦工程(至 2013 年 8 月 30 日止)
992/2011	鳌江口	疏浚作业(至 2012 年 4 月 18 日止)
994/2011	厦门港	炸礁作业(至 2012 年 3 月 31 日止)
1020/2011	宁波港	围垦作业(至 2012 年 5 月 21 日止)
1021/2011	牛鼻山水道	围涂工程(至 2012 年 3 月 19 日止)
1022/2011	牛鼻山水道	围涂工程(至 2012 年 5 月 9 日止)
1023/2011	玉环岛东侧	临时设置灯浮标(玉环测风塔 5-8 号)
1024/2011	湄洲湾	码头工程(至 2013 年 2 月 2 日止)
1025/2011	湄洲湾	炸礁作业(至 2012 年 4 月 30 日止)
1026/2011	泉州湾	码头工程(至 2012 年 3 月 31 日止)
1042/2011	长江口	设置虚拟航标(国良 138 沉)
1043/2011	长江口	临时设置灯浮标(W75、W76 号)

672/2011	Ningbo Port	Sand Fetching and Filling(T)
700/2011	Wenzhou Bay	Buoyage(T)
731/2011	Zhoushan Island	Pier Construction(T)
732/2011	Zhoushan Island	Pier Construction(T)
734/2011	Meizhou Bay	Berth Construction(T)
782/2011	Fuzhou Port	Pier Construction(T)
806/2011	Wenzhou Bay	Dam Construction(T)
808/2011	Quanzhou Bay	Reef Exploding(T)
823/2011	Qushan Island	Revetment Construction(T)
825/2011	Zhoushan Island	Pier Construction(T)
827/2011	Zhoushan	Pier Construction(T)
859/2011	Zhoushan Islands	Diversion Project(T)
862/2011	Sansha Bay	Cofferdam Construction(T)
891/2011	Sanmen Bay	Pier Construction(T)
894/2011	Xiangshan Port	Pier Construction(T)
896/2011	Xiamen Port	Fairway Enlarging Work(T)
897/2011	Ningde Port	Berth Construction(T)
962/2011	Ningde Port	Pier Construction(T)
980/2011	Changjiangkou	Drilling(T)
981/2011	Changjiangkou	Sand Fetching(T)
983/2011	Daxie Island Eastern	Pier Construction(T)
984/2011	Ningbo Port	Cofferdam Construction(T)
987/2011	Shipu Port	AIS(T)
988/2011	Shipu Port	Buoyage(T)
989/2011	Oujiang Northern Entrance	Pier Construction(T)
990/2011	Wenzhou Port	Cofferdam Construction(T)
992/2011	Aojiangkou	Dredging(T)
994/2011	Xiamen Port	Reef Exploding(T)
1020/2011	Ningbo Port	Cofferdam Construction(T)
1021/2011	Niubishan Channel	Cofferdam Construction(T)
1022/2011	Niubishan Channel	Cofferdam Construction(T)
1023/2011	Yuhuan Island Eastern	Buoyage(T)
1024/2011	Meizhou Bay	Pier Construction(T)
1025/2011	Meizhou Bay	Reef Exploding(T)
1026/2011	Quanzhou Bay	Pier Construction(T)
1042/2011	Changjiangkou	AIS(T)
1043/2011	Changjiangkou	Buoyage(T)

1046/2011	宁波港	泊位建造工程(至 2012 年 11 月 16 日止)
1060/2011	洞头洋	设置虚拟航标(骏旺 18 沉)
1061/2011	洞头洋	设置灯浮标(虎头屿沉 3 号、4 号)
1062/2011	台州港	码头施工(至 2012 年 9 月 28 日止)
1063/2011	湄州湾	炸礁作业(至 2012 年 2 月 28 日止)
1064/2011	厦门港	炸礁作业(至 2012 年 3 月 21 日止)
1065/2011	厦门港	清淤作业(至 2012 年 5 月 24 日止)
1088/2011	长江口	围堤工程(至 2013 年 5 月 31 日止)
1089/2011	舟山港	疏浚工程(至 2012 年 3 月 3 日止)
1091/2011	飞云江口	码头改建(至 2012 年 2 月 28 日止)
1092/2011	福建沿海	设置虚拟航标(振港 618 沉)
1093/2011	泉州湾	爆破作业(至 2012 年 2 月 29 日止)
1094/2011	厦门港	清淤作业(至 2012 年 5 月 24 日止)
1103/2011	舟山群岛	防波堤建造(至 2012 年 12 月 31 日止)
1104/2011	舟山群岛	炸礁清礁作业(至 2012 年 7 月 29 日止)
1105/2011	舟山群岛	码头建造施工(至 2012 年 7 月 13 日止)
1106/2011	舟山群岛	填海作业(至 2013 年 8 月 15 日止)
1107/2011	舟山群岛	码头建造施工(至 2012 年 12 月 31 日止)
1108/2011	舟山群岛	码头建造施工(至 2012 年 12 月 31 日止)
1109/2011	温州港	划定临时航道(自 2011 年 3 月 12 日起)
1110/2011	温州港	围涂工程(至 2012 年 12 月 31 日止)
1129/2011	舟山群岛	防波堤建造(至 2014 年 10 月 14 日止)
1130/2011	舟山群岛	码头建造施工(至 2012 年 6 月 20 日止)
1131/2011	朱家尖岛东北侧	防波堤建造(至 2012 年 7 月 20 日止)
1132/2011	浙江沿海	设置灯浮标(邮轮码头临 1 号、2 号)
1133/2011	温州港	填筑作业(至 2012 年 2 月 10 日止)
1134/2011	飞云江口	吹填工程作业(至 2012 年 9 月 24 日止)
1135/2011	飞云江口	促淤作业(至 2013 年 3 月 30 日止)
1136/2011	虎头屿附近	设置虚拟航标(虎头沉)
1138/2011	福建沿海	设置虚拟航标(金山岭沉)
27/2012	宁波港	疏浚工程(至 2012 年 12 月 31 日止)
28/2012	象山港	吊装作业(至 2012 年 7 月 30 日止)
31/2012	温州港	灯桩倒塌(温州大桥北桥 11 号灯桩)
32/2012	虎头屿附近	设置灯浮标(虎头屿沉 5 号、6 号)
33/2012	湄州湾	回填作业(至 2012 年 8 月 30 日止)
68/2012	长江口	大桥通航(自 2011 年 12 月 24 日起)
69/2012	长江口	采沙吹填作业(至 2012 年 3 月 31 日止)

1046/2011	Ningbo Port	Berth Construction(T)
1060/2011	Dongtouyang	AIS(T)
1061/2011	Dongtouyang	Buoyage(T)
1062/2011	Taizhou Port	Pier Construction(T)
1063/2011	Meizhou Bay	Reef Exploding(T)
1064/2011	Xiamen Port	Reef Exploding(T)
1065/2011	Xiamen Port	Dredging(T)
1088/2011	Changjiangkou	Dike Construction(T)
1089/2011	Zhoushan Port	Dredging(T)
1091/2011	Feiyunjiangkou	Pier Construction(T)
1092/2011	Fujian Coastal	AIS(T)
1093/2011	Quanzhou Bay	Exploding(T)
1094/2011	Xiamen Port	Dredging(T)
1103/2011	Zhoushan Islands	Pier Construction(T)
1104/2011	Zhoushan Islands	Reef Exploding and Cleaning(T)
1105/2011	Zhoushan Island	Pier Construction(T)
1106/2011	Zhoushan Island	Reclamation(T)
1107/2011	Zhoushan Island	Pier Construction(T)
1108/2011	Zhoushan Island	Pier Construction(T)
1109/2011	Wenzhou Port	Fairway(T)
1110/2011	Wenzhou Port	Cofferdam Construction(T)
1129/2011	Zhoushan Island	Pier Construction(T)
1130/2011	Zhoushan Island	Pier Construction(T)
1131/2011	Zhujiajian Island Northeastwards	Pier Construction(T)
1132/2011	Zhejiang Coastal	Buoyage(T)
1133/2011	Wenzhou Port	Reclamation Operation(T)
1134/2011	Feiyunjiangkou	Sand Fetching and Filling(T)
1135/2011	Feiyunjiangkou	Cofferdam Construction(T)
1136/2011	Approaches to Hutouyu	AIS(T)
1138/2011	Fujian Coastal	AIS(T)
27/2012	Ningbo Port	Dredging(T)
28/2012	Xiangshan Port	Craning(T)
31/2012	Wenzhou Port	Lightbeacon(T)
32/2012	Approaches to Hutouyu	Buoyage(T)
33/2012	Meizhou Bay	Backfilling Work(T)
68/2012	Changjiangkou	Bridge Navigation(T)
69/2012	Changjiangkou	Sand Fetching and Filling(T)

70/2012	舟山群岛	高架建造施工(至 2013 年 12 月 31 日止)
71/2012	舟山群岛	疏浚工程(至 2012 年 3 月 8 日止)
72/2012	宁波	建排水口施工(至 2012 年 3 月 31 日止)
73/2012	宁波	大桥工程作业(至 2012 年 12 月 31 日止)
74/2012	宁波	码头建设工程(至 2012 年 6 月 3 日止)
75/2012	台州湾	吹填施工(至 2012 年 7 月 31 日止)
80/2012	厦门港	码头建造(至 2012 年 6 月 21 日止)
97/2012	洋山港	疏浚作业(至 2012 年 6 月 30 日止)
98/2012	舟山群岛	吹填工程作业(至 2013 年 6 月 30 日止)
99/2012	舟山群岛	管道工程(至 2012 年 4 月 15 日止)
100/2012	舟山群岛	围涂施工(至 2012 年 11 月 20 日止)
101/2012	舟山群岛	爆破清渣作业(至 2012 年 5 月 10 日止)
102/2012	舟山群岛	地质勘探作业(至 2012 年 2 月 20 日止)
103/2012	舟山群岛	码头建设工程(至 2012 年 6 月 10 日止)
104/2012	舟山群岛	吹填作业(至 2012 年 6 月 30 日止)
105/2012	舟山群岛	码头工程(至 2012 年 4 月 30 日止)
106/2012	象山港	大桥工程作业(至 2012 年 12 月 31 日止)
107/2012	宁德港	清淤工程作业(至 2012 年 3 月 1 日止)
108/2012	宁德港	海工工程施工(至 2012 年 12 月 31 日止)
109/2012	湄州湾	码头工程(至 2012 年 12 月 31 日止)
110/2012	湄州湾	爆破作业(至 2012 年 12 月 31 日止)
111/2012	湄州湾	陆域形成及护岸工程(至 2012 年 11 月 30 日止)
126/2012	舟山群岛	泊位工程(至 2013 年 1 月 31 日止)
127/2012	象山港	疏浚作业(至 2012 年 3 月 30 日止)
128/2012	象山港	码头建造(至 2012 年 7 月 28 日止)
140/2012	舟山群岛	围堤工程作业(至 2012 年 3 月 31 日止)
141/2012	舟山群岛	码头工程(至 2012 年 12 月 10 日止)
142/2012	舟山群岛	管道工程(至 2012 年 5 月 1 日止)
143/2012	舟山群岛	疏浚作业(至 2012 年 3 月 30 日止)
144/2012	舟山群岛	爆破清渣作业(至 2012 年 4 月 30 日止)
145/2012	三门浦坝港	大桥工程作业(至 2013 年 9 月 30 日止)

(4)南海

139/2002	珠江口	设置灯浮标(临)
140/2002	深圳湾	设置灯浮标(临)
419/2003	广州港	锚地暂停使用(南河道 5 号)
72/2004	珠江口	存在障碍物(临)

70/2012	Zhoushan Islands	Elevated Road Construction(T)
71/2012	Zhoushan Islands	Dredging(T)
72/2012	Ningbo	Water Port Operation(T)
73/2012	Ningbo	Bridge Construction(T)
74/2012	Ningbo	Pier Construction(T)
75/2012	Taizhou Bay	Reclamation Works(T)
80/2012	Xiamen Port	Pier Construction(T)
97/2012	Yangshan Port	Dredging(T)
98/2012	Zhoushan Islands	Sand Fetching and Filling(T)
99/2012	Zhoushan Islands	Pipeline Work(T)
100/2012	Zhoushan Islands	Cofferdam Construction(T)
101/2012	Zhoushan Islands	Exploding and Cleaning(T)
102/2012	Zhoushan Islands	Geological Exploration(T)
103/2012	Zhoushan Islands	Pier Construction(T)
104/2012	Zhoushan Islands	Sand Fetching and Filling(T)
105/2012	Zhoushan Islands	Pier Construction(T)
106/2012	Xiangshan Port	Bridge Construction(T)
107/2012	Ningde Port	Dredging(T)
108/2012	Ningde Port	Work(T)
109/2012	Meizhou Bay	Pier Construction(T)
110/2012	Meizhou Bay	Exploding(T)
111/2012	Meizhou Bay	Reclamation Works(T)
126/2012	Zhoushan Islands	Berth Construction(T)
127/2012	Xiangshan Port	Dredging(T)
128/2012	Xiangshan Port	Pier Construction(T)
140/2012	Zhoushan Islands	Dike Construction(T)
141/2012	Zhoushan Islands	Pier Construction(T)
142/2012	Zhoushan Islands	Pipeline Work(T)
143/2012	Zhoushan Islands	Dredging(T)
144/2012	Zhoushan Islands	Exploding and Cleaning(T)
145/2012	Sanmenpuba Port	Bridge Construction(T)

(4)South China Sea

139/2002	Zhujiangkou	Buoyage(T)
140/2002	Shenzheng Bay	Buoyage(T)
419/2003	Guangzhou Port	Anchorage Area(T)
72/2004	Zhujiangkou	Obstruction(T)

210/2004	珠江口	存在沉船(内伶仃岛西北处)
494/2004	深圳港	设置海上交通严管区(临)
204/2005	湛江港	存在沉船(木质渔船)
273/2006	深圳港	船舶进出港及在港作业
416/2006	大星山角附近	存在沉船(渔船)
1037/2007	珠江口	划定候泊位(南沙港驳船)
399/2008	湛江港	临时撤除灯浮标(C5)
442/2008	珠江口	临时设置灯浮标(澳门港附近)
475/2008	珠江口	临时设置灯浮标
514/2008	广州港	临时设置灯浮标(X1号~X4号)
590/2008	广州港	临时设置灯浮标(G1~G3号)
591/2008	琼州海峡	临时撤除雷达应答器(北水道1号)
737/2009	珠江口	设置锚地(珠江口临1、2、3号锚地)
789/2009	湛江港东方	设置临时灯浮标
843/2009	珠江口	设置临时灯浮标(TT)
852/2009	珠江口	设置临时灯浮标(临1-5)
878/2009	广州港	临时设置灯浮标(1-4号)
955/2009	珠江口	灯桩暂停发光(大铲水道3号灯桩)
957/2009	珠江口	临时设置灯浮标(临9、10号)
958/2009	珠江口	临时设置灯浮标(临7号)
959/2009	珠江口	临时设置灯浮标(临5号)
994/2009	北海港	敷设水下管线施工(自2009年8月25日起)
1069/2009	大亚湾	灯柱暂停发光(马鞭洲华德石化原油码头2号灯桩)
1070/2009	珠江口	灯浮标临时移位(莲花山东航道12、14号)
1132/2009	珠江口	灯塔临时变更(榕树头岛灯塔)
1198/2009	海口港	灯桩暂停使用(秀英港口西堤灯桩)
1404/2009	广州港	临时设置灯浮标(珠江隧道临1-6号)
1405/2009	广州港	临时撤除灯浮标(92号)
202/2010	湛江港东北方	临时设置灯浮标(临1-8号)
204/2010	大虎水道	存在浅水深(临)
592/2010	湛江港	灯浮标变更(东海岛Q1、Q2、Q4号)
593/2010	湛江港	临时撤除灯浮标(Q5)
600/2010	湛江港	灯桩暂停使用(南三岛引导灯桩西前、后)
648/2010	海南岛	设置安全作业区(至2012年7月15日止)
676/2010	川山群岛南方	设置灯浮标(QF303)
1019/2010	珠江口	设置灯浮标(2号)
1020/2010	珠江口	灯桩暂停使用(2号)



210/2004	Zhujiangkou	Wreck(T)
494/2002	Shenzheng Port	Traffic control Area(T)
204/2005	Zhanjiang Port	Wreck(T)
273/2006	Shenzheng Port	Harbour work(T)
416/2006	Approaches to Daxingshan	Wreck(T)
1037/2007	Zhujiangkou	Waiting berth(T)
399/2008	Zhanjiang Port	Buoyage(T)
442/2008	Zhujiangkou	Buoyage(T)
475/2008	Zhujiangkou	Buoyage(T)
514/2008	Guangzhou Port	Buoyage(T)
590/2008	Guangzhou Port	Buoyage(T)
591/2008	Qiongzhou Strait	Radar Beacon(T)
737/2009	Zhujiangkou	Anchorage Area(T)
789/2009	Eastern Zhanjiang Port	Buoyage(T)
843/2009	Zhujiangkou	Buoyage(T)
852/2009	Zhujiangkou	Buoyage(T)
878/2009	Guangzhou Port	Buoyage(T)
955/2009	Zhujiangkou	LightBeacon(T)
957/2009	Zhujiangkou	Buoyage(T)
958/2009	Zhujiangkou	Buoyage(T)
959/2009	Zhujiangkou	Buoyage(T)
994/2009	Beihai Port	Submarine Pipeline Laying(T)
1069/2009	Daya Bay	LightBeacon(T)
1070/2009	Zhujiangkou	Buoyage(T)
1132/2009	Zhujiangkou	Lighthouse(T)
1198/2009	Haikou Port	Lightbeacon(T)
1404/2009	Lingding Fairway	Buoyage(T)
1405/2009	Lingding Fairway	Buoyage(T)
202/2010	Zhanjiang Port Northeastwards	Buoyage(T)
204/2010	Dahu Channel	Depths(T)
592/2010	Zhanjiang Port	Buoyage(T)
593/2010	Zhanjiang Port	Buoyage(T)
600/2010	Zhanjiang Port	LightBeacon(T)
648/2010	Hainan Island	Safety Operation Area(T)
676/2010	Chuanshan Archipelago Southwards	Buoyage(T)
1019/2010	Zhujiangkou	Buoyage (T)
1020/2010	Zhujiangkou	LightBeacon(T)

117/2011	石碑山角	灯塔变更(石碑山灯塔)
119/2011	深圳港	工程施工(至 2012 年 9 月 30 日止)
243/2011	珠海港西南方	设置灯浮标(1、2 号)
247/2011	珠江口	采沙作业(至 2012 年 2 月 23 日止)
299/2011	珠江口	采沙作业(至 2012 年 3 月 3 日止)
305/2011	北部湾	航道工程施工(至 2012 年 8 月 23 日止)
330/2011	珠江口	采沙作业(至 2012 年 3 月 22 日止)
332/2011	湛江港	灯桩暂停发光(东头山引导灯桩前、后)
360/2011	珠江口	采沙作业(至 2012 年 4 月 1 日止)
361/2011	珠江口	采沙作业(至 2012 年 3 月 22 日止)
366/2011	海南岛	工程施工(至 2012 年 10 月 30 日止)
434/2011	海南岛	建桥施工(至 2012 年 12 月 30 日止)
464/2011	珠江口	采沙作业(至 2012 年 5 月 11 日止)
467/2011	珠江口	临时撤除灯浮标(广州港 13、15、17、19)
468/2011	珠江口	临时设置 AIS 虚拟航标(GuangzhouGang13、15、17、19、21、23)
469/2011	珠江口	临时撤除灯浮标(广州港 21、23)
484/2011	珠江口	采沙作业(至 2012 年 5 月 25 日止)
519/2011	珠江口	采沙作业(至 2012 年 5 月 25 日止)
539/2011	珠江口	采沙作业(至 2012 年 5 月 31 日止)
555/2011	珠江口	划定安全作业区(至 2012 年 12 月 31 日)
600/2011	湛江港	工程施工(至 2012 年 12 月 25 日止)
620/2011	珠江口	建水闸施工(至 2012 年 6 月 30 日止)
637/2011	北部湾	设置应急沉船示位标(临时 1、2 号)
679/2011	珠江口	临时撤除灯浮标(莲花山东航道 12 号)
707/2011	珠江口	建桥施工(至 2012 年 2 月 28 日止)
755/2011	广州港	灯浮标移位(临 1-4 号)
756/2011	广州港	设置灯浮标(临 5-8 号)
783/2011	珠江口	采沙作业(至 2012 年 2 月 14 日止)
784/2011	珠江口	建桥施工(至 2012 年 7 月 31 日止)
786/2011	湛江港	设置 AIS 虚拟航标
809/2011	深圳港	疏浚施工(至 2012 年 6 月 21 日止)
830/2011	担杆列岛	清淤工程施工(至 2012 年 8 月 20 日止)
838/2011	深圳港	工程施工(至 2012 年 5 月 26 日止)
840/2011	珠江口	采沙作业(至 2012 年 3 月 8 日止)
843/2011	外罗门水道附近	设置沉船示位标
865/2011	海南岛南方	工程施工(至 2012 年 2 月 28 日止)
882/2011	甲子角东方	设置应急沉船示位标

117/2011	Shibeishanjiào	Lighthouse(T)
119/2011	Shenzhen Port	Construction(T)
243/2011	Zhuhai Port Southwestwards	Buoyage(T)
247/2011	Zhujiangkou	Sand Fetching(T)
299/2011	Zhujiangkou	Sand Fetching(T)
305/2011	Beibu Gulf	Construction(T)
330/2011	Zhujiangkou	Sand Fetching(T)
332/2011	Zhanjiang Port	Lightbeacon(T)
360/2011	Zhujiangkou	Sand Fetching(T)
361/2011	Zhujiangkou	Sand Fetching(T)
366/2011	Hainan Island	Construction(T)
434/2011	Hainan Island	Bridge Construction(T)
464/2011	Zhujiangkou	Sand Fetching(T)
467/2011	Zhujiangkou	Buoyage(T)
468/2011	Zhujiangkou	AIS(T)
469/2011	Zhujiangkou	Buoyage(T)
484/2011	Zhujiangkou	Sand Fetching(T)
519/2011	Zhujiangkou	Sand Fetching(T)
539/2011	Zhujiangkou	Sand Fetching(T)
555/2011	Zhujiangkou	Safety Operation Area(T)
600/2011	Zhanjiang Port	Construction(T)
620/2011	Zhujiangkou	Construction(T)
637/2011	Beibu Gulf	Buoyage(T)
679/2011	Zhujiangkou	Buoyage(T)
707/2011	Zhujiangkou	Bridge Construction(T)
755/2011	Guangzhou Port	Buoyage(T)
756/2011	Guangzhou Port	Buoyage(T)
783/2011	Zhujiangkou	Sand Fetching(T)
784/2011	Zhujiangkou	Bridge Construction(T)
786/2011	Zhanjiang Port	V-AIS(T)
809/2011	Shenzhen Port	Dredging(T)
830/2011	Dan'gan Islands	Works(T)
838/2011	Shenzhen Port	Construction(T)
840/2011	Zhujiangkou	Sand Fetching(T)
843/2011	Approaches to Wailuomen Channel	Buoyage(T)
865/2011	Hainan Island Southwards	Construction(T)
882/2011	Jiazijiao Eastwards	Buoyage(T)

913/2011	深圳港	疏浚施工(至 2012 年 9 月 14 日止)
915/2011	珠江口	采沙作业(至 2012 年 9 月 19 日止)
967/2011	珠海港	临时撤除灯浮标(高栏港 2、4、6、8、10、12、14、15、17、19)
968/2011	琼州海峡	灯浮标移位(琼电 5-7 号)
995/2011	担杆列岛	清障作业(至 2012 年 2 月 28 日止)
996/2011	珠江口	疏浚施工(至 2012 年 4 月 30 日止)
997/2011	珠江口	工程施工(至 2012 年 10 月 30 日止)
998/2011	珠江口	采沙作业(至 2012 年 4 月 26 日止)
999/2011	珠江口	采沙作业(至 2012 年 4 月 26 日止)
1000/2011	珠海港	地质勘察施工(至 2012 年 3 月 15 日止)
1047/2011	珠江口	工程勘察施工(至 2012 年 2 月 16 日止)
1066/2011	深圳港	工程施工(至 2012 年 11 月 6 日止)
1095/2011	珠海港	疏浚施工(至 2012 年 2 月 20 日止)
1098/2011	雷州半岛西部	钻井作业(至 2012 年 7 月 15 日止)
1111/2011	深圳港	工程施工(至 2012 年 6 月 5 日止)
1112/2011	珠江口	疏浚施工(至 2012 年 11 月 30 日止)
1113/2011	珠江口	海底管道敷设作业(至 2012 年 12 月 31 日止)
1139/2011	珠海港	吹填施工(至 2012 年 11 月 30 日止)
1140/2011	大铲湾港区	建桥施工(至 2012 年 6 月 30 日止)
1141/2011	高栏岛东方	疏浚施工(至 2012 年 2 月 29 日止)
34/2012	珠江口	灯船暂停工作(马友石灯船)
35/2012	珠江口	采沙作业(至 2012 年 6 月 17 日止)
36/2012	珠海港	灯浮标移位(高栏港 H7 号、H7-1 号)
37/2012	湛江港	灯浮标漂失(湛江港 7 号灯浮)
81/2012	广州港	航道工程施工(至 2012 年 6 月 30 日止)
82/2012	广州港	疏浚施工(至 2012 年 4 月 30 日止)
83/2012	广州港	疏浚施工(至 2012 年 6 月 30 日止)
84/2012	广州港	疏浚施工(至 2012 年 6 月 30 日止)
85/2012	珠江口	航道工程施工(至 2012 年 3 月 31 日止)
86/2012	珠江口	吹填施工(至 2012 年 6 月 30 日止)
87/2012	雷州半岛西岸	灯桩暂停发光(流沙港内引导灯桩前、后)
112/2012	珠江口	工程施工(至 2012 年 11 月 30 日止)
113/2012	广州港	疏浚及吹填施工(至 2012 年 3 月 31 日止)
114/2012	八所港	疏浚施工(至 2012 年 12 月 30 日止)
129/2012	珠海港	吹填施工(至 2012 年 6 月 30 日止)
130/2012	湛江港	疏浚施工(至 2012 年 12 月 31 日止)
147/2012	珠海港	灯浮标移位(高栏港区 14-1 号、珠海高栏港 16 号灯浮)
148/2012	川山群岛	工程施工(至 2012 年 4 月 12 日止)

913/2011	Shenzhen Port	Dredging(T)
915/2011	Zhujiangkou	Sand Fetching(T)
967/2011	Zhuhai Port	Buoyage(T)
968/2011	Qiongzhou Strait	Buoyage(T)
995/2011	Dan'gan Islands	Works(T)
996/2011	Zhujiangkou	Dredging(T)
997/2011	Zhujiangkou	Works(T)
998/2011	Zhujiangkou	Sand Fetching(T)
999/2011	Zhujiangkou	Sand Fetching(T)
1000/2011	Zhuhai Port	Geological Exploration(T)
1047/2011	Zhujiangkou	Surveying(T)
1066/2011	Shenzhen Tort	Works(T)
1095/2011	Zhuhai Port	Dredging(T)
1098/2011	Leizhou Peninsula Westwards	Drilling(T)
1111/2011	Shenzhen Port	Works(T)
1112/2011	Zhujiangkou	Dredging(T)
1113/2011	Zhujiangkou	Submarine Pipeline Operating(T)
1139/2011	Zhuhai Port	Reclamation Works(T)
1140/2011	Dachan Bay Harbour	Bridge Construction(T)
1141/2011	Gaolan Island Eastwards	Dredging(T)
34/2012	Zhujiangkou	Light-vessel(T)
35/2012	Zhujiangkou	Sand Fetching(T)
36/2012	Zhuhai Port	Buoyage(T)
37/2012	Zhanjiang Port	Buoyage(T)
81/2012	Guangzhou Port	Fairway Works(T)
82/2012	Guangzhou Port	Dredging(T)
83/2012	Guangzhou Port	Dredging(T)
84/2012	Guangzhou Port	Dredging(T)
85/2012	Zhujiangkou	Fairway Works(T)
86/2012	Zhujiangkou	Reclamation Works(T)
87/2012	Leizhou Peninsula Westwards	Lightbeacon(T)
112/2012	Zhujiangkou	Construction(T)
113/2012	Guangzhou Port	Works(T)
114/2012	Basuo Harbor	Dredging(T)
129/2012	Zhuhai Port	Reclamation Works(T)
130/2012	Zhanjiang Port	Dredging(T)
147/2012	Zhuhai Port	Buoyage(T)
148/2012	Chuanshan Archipelago	Construction(T)

# 海区情况报告表

报告者单位及姓名 .....

通信地址及联系电话 .....

报告题目 .....

地理区域 .....

位置或范围(概位请注明) .....

.....

关系图号及图名 .....

内容详述:

建议和要求 .....

.....

.....

报告者签名:

单位盖章:

年 月 日

# HYDROGRAPHIC INFORMATION REPORT SHEET

Name(s) of report sender(s) .....

Mailing address .....

Subject .....

Geographical area .....

Position or area limit ("PA" indicated if applicable) .....

.....

Affected chart(s)/publication(s) .....

Details:

Suggestion(s)/request(s) .....

.....

Signature :

Date:

# 《海区情况报告表》使用说明

## 一、报告内容

- 1.暗礁、浅滩、沉船等碍航物的发现及其位置、范围、深度等变化情况。
- 2.漂浮物体(如浮标、系船浮筒、大面积渔栅、未沉遇难船舶等)、异常磁区、变色海水、浪花等的发现和变化情况。
- 3.各类航行设施的增设和变化情况。
- 4.与船舶航行、系泊有关的港湾设施(如阻浪堤、海底电缆、架空电缆、码头、系船浮筒等)的设置和变动情况。
- 5.航道、锚地界线和航线等变动情况。
- 6.图上内容与实际不符等情况。

## 二、填写要求

- 1.测定的位置或范围应注明所使用的测量仪器、测量方法和测量时间,并注明点位坐标的坐标系统(1954 北京坐标系、WGS-84 坐标系)。
- 2.所报的位置,如果采用方位距离表示,应注明起算点的位置;如果是从海图上量取的,应注明所用图的图号(或图名)、版次和出版机关。
- 3.测定的障碍物、浅水深等应注明所使用的测量工具、测量方法和测量时间,并注明深度的起算面、是否经潮汐改算。
- 4.航标的高程应注明其起算面,灯高应注明是灯顶高度还是灯光中心高度。
- 5.报告表应有报告者签名并加盖单位印章。

## 三、备注

- 1.报告者提供的资料经核实并在《改正通告》中刊登后,我们将对报告者给予一定的奖励。
- 2.报告请寄:上海市杨浦区共青路 82 弄 7 号 上海海事局测绘处。



# HYDROGRAPHIC INFORMATION REPORT SHEET

## INSTRUCTIONS

### 1. Extent of Information to be reported:

a) Discovery or the changes in position, range, depth of uncovered reefs, shoals, wrecks or other obstructions.

b) Discovery or changes of floating objects (e.g buoys, mooring buoys, large scale fishing stakes, floating shipwrecks), magnetic anomalies, discolored water or breakers.

c) Establishments or changes of navigation facilities.

d) Establishments or changes of mooring or berthing facilities (e.g. piers, submarine cables, overhead cables, mooring buoys, breakwaters).

e) Changes in the limit of fairway, anchorages or sailing route.

f) Shortcomings in Chinese coastal port and fairway charts and other relative publications.

### 2. Instructions:

a) Measuring instrument, methods and time should be specified in expressing the location or scope; and the coordinate system should be indicated (1954 Beijing coordinate system or WGS-84 coordinate system).

b) When position expressed in bearing and distance, the origin should be specified; and when position expressed in latitude and longitude, the number, edition and publisher of chart referred to should be specified.

c) Measuring instrument, methods and time of the obstruction or shoal soundings should be indicated. In addition, the sounding datum and whether it makes corrections for the height of the tide should also be indicated.

d) Elevation of a navigational mark should be accompanied by the datum it referred to, and height of a light should indicate whether it refers to that of the top or that of the center.

e) The report should be signed and affix the official seal.

### 3. Remarks:

a) The information reported will be checked upon our receipt and then used to the best advantage which may mean inclusion in due weekly edition of CHARTS CORRECTING NOTICES. Certain amount of compensation will be given to the report senders.

b) Please send the report to Shanghai MSA Survey and Mapping Office. Address: 82 Lane 7, Gongqing Road, Yangpu District, Shanghai.