



中国沿海港口航道图

# 改正通告

第9期(总第542期)

项数(215-234)

2012年2月27日

---

## 目 录

- (1) 索引
- (2) 改正通告
- (3) 临时通告

---

为了使中华人民共和国海事局出版的中国沿海港口航道图能够根据海区航行要素的变化得到及时、准确的补充和改正,保持中国沿海港口航道图航行要素的现势性,以保障船舶航行安全,请各有关部门和用图单位配合做好《改正通告》信息资料的收集工作,及时向我局提供与航行有关的海区变化信息以及使用中国沿海港口航道图时发现的图上内容与实际不符的情况。沿海各海事局发布的航行通告、航行警告、航标动态等信息应按所在海区分别及时抄送天津、上海、广东海事局测绘处。各有关部门和用图单位订阅《改正通告》请与天津、上海、广东海事局测绘处联系,也可直接从中国海道测绘网下载。

天津海事局测绘处 地址:天津市河西区郁江道21号1号楼106 E-mail: hcdd@tjmsa.gov.cn  
电话: (022)88112597 传真: (022)28110144 邮编: 300222

上海海事局航海图书印制中心 地址:上海市杨浦区共青路82弄7号 E-mail: gztg@shmsa.gov.cn  
电话: (021)65806386 传真: (021)65679011 邮编: 200090

广东海事局测绘处 地址:广州市海珠区仑头环村东路438号 E-mail: hcmail@gdmsa.gov.cn  
电话: (020)34084083 传真: (020)34084020 邮编: 510320

中国海事航海图书资料发行网站 网址: www.chart.gov.cn

中国海道测绘网 网址: www.hydro.gov.cn

中华人民共和国海事局



# 说 明

一、本通告刊登的中国沿海海区航行要素变化信息以及海上施工作业信息,主要用以改正中华人民共和国海事局出版的中国沿海港口航道图,并为广大航海用户提供有关航行安全的服务信息。

二、本通告所刊登的信息,主要来源于海事管理部门发布的航行通告、航行警告、航标动态以及海事测绘成果,航运、航道、海洋、港务、渔政等部门正式发布或提供的相关信息作为其补充来源。

三、本通告所刊登的信息内容包括改正通告、临时通告、航行公告三类:

(一)改正通告的信息内容用以改正其所列关系图幅的图上航行要素,关系图幅的图号后小括号内的数字表示该图只改正本项内容中的某几个小项,图号后中括号内的数字表示涉及该图前一次改正的通告的年份和项号。

(二)临时通告的信息内容包括航行要素的临时性设置、撤销、变更、划定等信息和海上施工作业信息,其一般不改正所涉及的沿海港口航道图,列出关系图幅的图号,主要为航海用户获取相关航行安全信息提供方便。

(三)航行公告的信息内容包括航行规章、航法的实施、废除、变更信息,航海图书的出版、改版、作废信息以及沿海港口航道图覆盖范围之外相关航行要素的设置、撤销、变更、划定等信息,其不涉及沿海港口航道图的改正,主要为航海用户提供航海信息服务。

四、本通告所标注的位置坐标采用 2000 国家大地坐标系,其航海用途等同于 WGS-84 世界大地坐标系;深度基准采用理论最低潮面;高程采用 1985 国家高程基准;方位采用真方位,其中航标导航线和光弧的方位系指海上视航标的真方位;灯塔和灯桩的灯光中心高度以平均大潮高潮面为基准。

五、本通告所使用的图式符号参照《中国海图图式 GB12319-1998》绘制。

六、本通告所使用的计量单位为国际标准计量单位,并用符号和英文字母代替汉字:度( $^{\circ}$ )、分( $'$ )、秒( $''$ )、海里(M)、千米(km)、米(m)。



# 索 引

## 1、地理区域索引

---

|    |        |   |
|----|--------|---|
| 渤海 | 曹妃甸港区  | (225)                                     |
| 东海 | 黄浦江    | (215)                                     |
|    | 浙江沿海   | (216)                                     |
|    | 厦门港    | (226)、(227)                               |
| 南海 | 珠江口    | (217)、(218)、(219)、(220)、(230)、(231)、(232) |
|    | 海陵岛东岸  | (221)                                     |
|    | 海陵岛西方  | (222)                                     |
|    | 雷州半岛南岸 | (223)                                     |
|    | 琼州海峡   | (224)                                     |
|    | 潮州港    | (228)                                     |
|    | 担杆岛西南方 | (229)                                     |
|    | 珠海港    | (233)                                     |
|    | 大襟岛北方  | (234)                                     |



# 改正通告

## 215.东海 黄埔江——新设虚拟航标


新设 LU JIA ZUI(陆家嘴)AIS 虚拟航标,位置 31°14'43".4N、121°29'39".2E,内容:“V-AIS”。

图 号 44212〔2011-717〕 44258〔2011- 〕

资料来源 沪 2012 年航标字 010 号

## 216.东海 浙江沿海——撤除灯浮标

删除 30°25'34".8N、122°26'35".1E 处的外扫叶东灯浮符号及注记。

图 号 52001〔2012-48〕

资料来源 沪 2012 年航标字 010 号

## 217.南海 珠江口 赤湾港区——灯浮标变更

下列位置的灯浮标改变编号及灯质:

| 位 置                           | 原编号 | 新编号 | 新灯质       |
|-------------------------------|-----|-----|-----------|
| (1)22°28'10".3N、113°52'52".1E | (2) | (4) | 闪红 4s(同闪) |
| (2)22°28'20".1N、113°52'55".8E | (3) | 不变  | 闪绿 4s(同闪) |

图 号 84213〔2011-854〕 84225〔2011- 〕

资料来源 2011 年粤海事标字 086 号

## 218.南海 珠江口 赤湾港区——设置灯浮标


在 22°27'53".7N、113°52'58".0E 处加绘“(2)  闪绿 4s(同闪)”。

图 号 84213〔2012-217〕 84225〔2012-217〕

资料来源 2011 年粤海事标字 086 号

## 219.南海 珠江口——设置灯桩

在下列位置加绘灯桩:




| 名 称                    | 位 置                        | 内 容  |
|------------------------|----------------------------|--|
| (1)港珠澳大桥主体工程 1 号试桩平台灯桩 | 22°13'31".9N、113°36'06".4E | (1)  闪(2)5s |
| (2)港珠澳大桥主体工程 2 号试桩平台灯桩 | 22°15'06".1N、113°39'20".7E | (2)  闪(2)5s |
| (3)港珠澳大桥主体工程 3 号试桩平台灯桩 | 22°17'03".7N、113°43'26".0E | (3)  闪(2)5s |

图 号 84001〔2012-135〕 84002〔2012-199〕 84206〔2012-200〕





84212(3)〔2011-934〕 84218(1、2)〔2011-1101〕 84219(2)〔2011-750〕

84248(1)〔2011- 〕 3314〔2012-157〕

资料来源 粤航警(2012)025 号

220.南海 珠江口——设置灯浮标

在下列位置加绘灯浮标:

| 名称               | 位置   | 内容  |
|------------------|--|---|
| (1)港珠澳大桥 G3 号灯浮  | 22°16'04".3N、113°42'09".7E   | (G3)  莫(0)黄 12s  |
| (2)港珠澳大桥 G4 号灯浮  | 22°15'34".2N、113°41'32".9E   | (G4)  莫(0)黄 12s  |
| (3)港珠澳大桥 G17 号灯浮 | 22°16'17".9N、113°40'48".4E   | (G17)  莫(0)黄 12s |
| (4)港珠澳大桥 G18 号灯浮 | 22°16'48".5N、113°41'24".6E   | (G18)  莫(0)黄 12s |
| 图 号              | 84001(1)[2012-219] 84002(1)[2012-219] 84206[2012-219]<br>84212(1)[2012-219] 84218(1~3)[2012-219] 84219[2012-219] |   |

资料来源 粤航警(2012)026 号

221.南海 海陵岛东岸 龟山——设置灯桩

在 21°37'06".2N、112°00'51".7E 处加绘“★<sup>闪(2)8s20m2.6M</sup>”。

图 号 81002[2012-55] 3314[2012-219]

资料来源 航海通告 2012-(2)-51

222.南海 海陵岛西方 双山岛——设置灯桩

在 21°32'34".3N、111°41'26".1E 处加绘“★<sup>闪(2)8s50m2.6M</sup>”。

图 号 81002[2012-221] 86302[2011- ] 3315[2012-137]

资料来源 航海通告 2012-(2)-52

223.南海 雷州半岛南岸 海安湾西南岸——设置灯桩




在 20°14'21".4N、110°10'43".7E 处加绘“★<sup>闪(2)6s23m5M</sup>”。

图 号 01103[2011- ] 88001[2012-201] 88402[2011- ] 3315[2012-222]

资料来源 航海通告 2012-(2)-55

224.南海 琼州海峡 临高角东方——设置航标

在下列位置加绘航标:

| 名称              | 位置   | 内容  |
|-----------------|--|---|
| (1)金牌港东港区灯浮     | 19°58'54".6N、109°48'34".8E                               |  快              |
| (2)金牌港东港区 1 号灯桩 | 19°58'49".1N、109°48'44".6E                               | (1)  闪(2)5s15m5M |
| (3)金牌港东港区 2 号灯桩 | 19°59'05".5N、109°48'45".6E                               | (2)  闪(2)5s11m5M |
| 图 号             | 88001(2)[2012-223] 00702(2)[2011-1081] 3316(2)[2012-207] |   |

资料来源 航海通告 2012-(4)-118



## 临时通告

### 225.渤海 曹妃甸港区——划定临时锚地(临)

自 2012 年 2 月 1 日零时起,曹妃甸油田临时油轮锚地正式投入使用。

1、锚地范围为以下四点连线水域:

(1)38°42'05"N、118°45'56"E

(2)38°40'55"N、118°45'56"E

(3)38°40'55"N、118°46'33"E

(4)38°42'05"N、118°46'33"E

2、该锚地经过扫测和底质调查,最小水深为 -22.0 米,底质为粘土。

3、该锚地满足曹妃甸油田吃水小于 -17.5 米的外输油轮锚泊,可同时锚泊最多 2 艘、最大 15 万吨级油轮。

4、该锚地自公布之日起,禁止在锚地范围内设置固定网具和进行渔船捕捞作业及从事任何影响船舶锚泊安全的活动。

5、同时废除津海事(2006)航字第 55 号原渤海曹妃甸 11 油田临时锚地投入使用的航行通告(该锚地范围:以 38°46'13"N、118°46'47"E 为圆心,564 米为半径的圆形水域)。

图 号 22001

资料来源 津海事(2012)航字第 005 号

### 226.东海 厦门港 大嶝岛——吹填工程(临)

自 2011 年 7 月 19 日至 2012 年 7 月 19 日,在厦门大嶝岛附近水域,即以下八点连线水域内进行吹填作业:

(1)24°31'03".6N、118°20'58".5E

(2)24°31'48".4N、118°20'33".7E

(3)24°31'52".3N、118°20'37".5E

(4)24°32'14".1N、118°20'25".5E

(5)24°32'02".4N、118°20'00".1E

(6)24°31'40".6N、118°20'12".1E

(7)24°31'09".0N、118°20'18".1E

(8)24°30'56".6N、118°20'42".7E

施工船舶按规定显示信号,保持 VHF08 频道守听。联系电话:13806049334

图 号 64431 60711

资料来源 闽海事厦航(2011)038 号 &(2012)002 号



## 227.东海 厦门港——疏浚工程(临)

自 2012 年 2 月 10 日至 8 月 10 日,在厦门港主航道、东渡航道、海沧航道、招银航道和高崎航道,即以下十五点连线围成的水域范围内进行疏浚作业:

- (1)24°33'38".8N、118°05'27".1E
- (2)24°26'39".9N、118°02'04".1E
- (3)24°27'50".6N、117°57'10".9E
- (4)24°26'28".3N、117°56'53".9E
- (5)24°25'37".8N、118°02'32".7E
- (6)24°24'27".0N、118°02'13".4E
- (7)24°23'46".7N、118°05'55".4E
- (8)24°24'27".4N、118°06'45".7E
- (9)24°33'24".6N、118°06'44".0E
- (10)24°19'43".8N、118°09'40".2E
- (11)24°15'08".3N、118°10'01".0E
- (12)24°10'43".7N、118°17'24".9E
- (13)24°11'58".4N、118°18'13".1E
- (14)24°15'46".3N、118°11'57".6E
- (15)24°20'39".3N、118°11'42".8E

施工船舶按规定显示信号,保持 VHF08 频道守听。过往船舶应加强瞭望,注意识别信号,与作业船保持安全距离缓速通过;联系电话:13806049334。

图 号 64001 65001 65111 65112 65131 65132 66121

资料来源 闽海事厦航(2012)003 号

## 228.南海 潮州港 潮州电厂航道——灯浮标移位(临)

23°33'00".6N、117°06'09".8E 处的大唐电厂 12 号灯浮移位至 23°33'01".0N、117°06'13".1E 处,其它不变。

图 号 81101 81102

资料来源 2011 年粤海事标字 084 号

## 229.南海 担杆岛西南方——设置 AIS 虚拟航标(临)

在 21°56'35".3N、114°04'38".1E 处临时设置 AIS 虚拟航标,内容:“V-AIS”。

备注: AIS 显示名称:Lixinpai MMSI:994136625 航标类型:孤立危险物标

图 号 80820 84001

资料来源 2011 年粤海事标字 085 号



230.南海 珠江口 公沙水道——设置应急沉船示位标(临)

在下列位置设置应急沉船示位标:

| 名称                    | 位置                         |
|-----------------------|----------------------------|
| (1)“粤河源 3106”沉船 1 号灯浮 | 22°39'37".7N、113°44'39".6E |
| (2)“粤河源 3106”沉船 2 号灯浮 | 22°39'51".6N、113°44'40".2E |

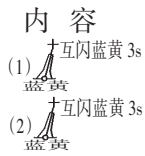


图 号 84206 84214

资料来源 2011 年粤海事标字 089 号

231.南海 珠江口 伶仃航道——设置 AIS 虚拟航标(临)

在 22°25'07".6N、113°45'26".7E 处的沉船“江夏锦”附近加绘“V-AIS”。

备注: AIS 显示名称:JIANG XIA JIN MMSI:994136628

图 号 84002 84206 84212 84228 3314

资料来源 粤航警(2012)024 号

232.南海 珠江口 伶仃航道——设置应急沉船示位标(临)

在下列位置设置应急沉船示位标:

| 名称       | 位置                         |
|----------|----------------------------|
| (1)1 号灯浮 | 22°25'00".9N、113°45'30".0E |
| (2)2 号灯浮 | 22°25'21".5N、113°45'26".8E |

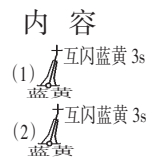


图 号 84206 84212 84228

资料来源 粤航警(2012)039 号

233.南海 珠海港 高栏港区——设置 AIS 虚拟航标(临)

因高栏港区主航道工程施工需要,临时调整下列航标,并在相应位置设置虚拟航标:

| 名称              | 位置                         | MMSI      | 航标类型  |
|-----------------|----------------------------|-----------|-------|
| (1)珠海高栏港 1 号灯浮  | 21°49'51".5N、113°13'28".8E | 994126621 | 右侧标   |
| (2)珠海高栏港 3 号灯浮  | 21°50'40".7N、113°13'18".3E | 994126623 | 右侧标   |
| (3)珠海高栏港 5 号灯浮  | 21°51'29".4N、113°13'09".0E | 994126625 | 右侧标   |
| (4)珠海高栏港 7 号灯浮  | 21°52'05".8N、113°13'01".3E | 994126627 | 右侧标   |
| (5)珠海高栏港 9 号灯浮  | 21°53'04".4N、113°12'51".0E | 994126629 | 右侧标   |
| (6)珠海高栏港 11 号灯浮 | 21°53'59".2N、113°12'39".4E | 994126631 | 右侧标   |
| (7)珠海高栏港 16 号灯浮 | 21°55'33".5N、113°12'20".9E | 994126636 | 右侧标   |
| (8)高栏港 H2 号灯浮   | 21°52'28".6N、113°12'56".4E | 994126637 | 推荐右侧标 |



- (9)珠海高栏港 B2 号灯浮 21°54'25".7N、113°12'34".0E 994126638 推荐右侧标  
 (10)高栏港区 14-1 号灯浮 21°55'16".2N、113°12'25".0E 994126639 推荐右侧标  
 备注:撤销 2011 年 45 期 967 项临时通告。

图 号 84204 84301 85001

资料来源 粤航警(2012)014 号



#### 234.南海 大襟岛北方——设置应急沉船示位标(临)

在下列位置设置应急沉船示位标:

- | 名称             | 位置                         |
|----------------|----------------------------|
| (1)大襟岛沉船 1 号灯浮 | 21°53'50".2N、113°02'08".6E |
| (2)大襟岛沉船 2 号灯浮 | 21°54'07".3N、113°02'08".1E |

图 号 84204 85001 85101 3314

资料来源 粤航警(2012)012 号

- | 内容   |
|--|
| (1)  互闪蓝黄 3s |
| (2)  互闪蓝黄 3s |





## 有效临时通告索引

### (1)渤海

|           |       |  |
|-----------|-------|--|
| 300/2005  | 秦皇岛港  | 增改抛泥区及灯浮标(临)                                 |
| 421/2005  | 京唐港   | 灯浮标变更(设置东方位标)                                |
| 471/2005  | 秦皇岛港  | 灯浮标变更(秦皇岛港 K3、(K4 已撤除),新设秦皇岛港 K5)            |
| 619/2006  | 旅顺新港  | 灯浮标临时移位(1号、2号、3号、4号)                         |
| 754/2006  | 渤海海峡  | 灯浮标临时移位(登州 6 号)                              |
| 851/2006  | 渤海海峡  | 划定安全区(临)                                     |
| 870/2008  | 天津港   | 布设沉管(临)                                      |
| 30/2009   | 营口港   | 禁航水域变更(临)                                    |
| 886/2009  | 营口港   | 临时设置灯浮标(仙人岛施工区 1 号)                          |
| 1341/2009 | 营口港   | 设置临时灯浮标(鲅鱼圈外防波堤 1 号、2 号)                     |
| 280/2010  | 营口港   | 临时撤除灯浮标(鲅鱼圈 3、5、7、9、11、13、15、19、21、24、25、28) |
| 281/2010  | 葫芦岛港  | 临时撤除灯浮标(葫芦岛港 1、3、5、7、9、11、13、15、16)          |
| 383/2010  | 天津港   | 临时设置灯浮标(防波堤 RT 施工区、新港 L1、L2、L3)              |
| 284/2011  | 天津港   | 临时设置灯浮标(南港工业区东、南防波堤)                         |
| 954/2011  | 天津港   | 工程施工(至 2012 年 4 月 18 日止)                     |
| 17/2012   | 大连港   | 冬季换标(临)                                      |
| 19/2012   | 天津港   | 冬季换标(临)                                      |
| 20/2012   | 秦皇岛港  | 冬季换标(临)                                      |
| 21/2012   | 唐山港   | 冬季换标(临)                                      |
| 22/2012   | 黄骅港   | 冬季换标(临)                                      |
| 58/2012   | 庄河港   | 冬季换标(临)                                      |
| 59/2012   | 营口港   | 冬季换标(临)                                      |
| 60/2012   | 葫芦岛北港 | 冬季换标(临)                                      |
| 61/2012   | 菊花岛港  | 冬季换标(临)                                      |
| 62/2012   | 锦州港   | 冬季换标(临)                                      |
| 63/2012   | 黄骅港   | 冬季换标(临)                                      |
| 64/2012   | 套尔河   | 冬季换标(临)                                      |

### (2)黄海

|         |     |                 |
|---------|-----|-----------------|
| 47/1993 | 大连港 | 存在障碍物           |
| 19/1998 | 连云港 | 划定养殖区(3 区、4 区)  |
| 98/2002 | 青岛港 | 灯浮标变更(临 1)      |
| 99/2002 | 青岛港 | 设置灯浮标(临 2)      |
| 64/2004 | 青岛港 | 灯浮标移位(青岛港 45 号) |

|           |        |   |
|-----------|--------|---|
| 620/2004  | 岚山港    | 设置灯浮标(临 1)                                  |
| 56/2005   | 日照港    | 设置灯浮标(L5 号[39 号、42 号、44 号、46 号已撤除])         |
| 125/2005  | 岚山港    | 船舶锚泊管理(临)                                   |
| 195/2005  | 青岛港    | 灯浮标移位(L1 号)                                 |
| 196/2005  | 青岛港    | 设置灯浮标(L2 号、L3 号)                            |
| 389/2006  | 烟台港    | 临时撤除灯浮标(43 号、边界 2 号)                        |
| 686/2006  | 岚山港    | 划定沉箱存放水域(临)                                 |
| 133/2008  | 威海港    | 临时设置灯浮标(威海新港 10~13 号)                       |
| 391/2008  | 青岛港    | 划定引航员登轮点(临)                                 |
| 70/2010   | 日照港    | 设置临时航道锚地                                    |
| 500/2010  | 连云港港   | 灯浮标临时移位(103 号)                              |
| 501/2010  | 连云港港   | 划定临时航道(老港区临时航道)                             |
| 502/2010  | 江苏沿海   | 新建测风塔(临)                                    |
| 553/2010  | 大连港附近  | 存在沉船(盛洲 5 号、上源 9 号)                         |
| 582/2010  | 烟台港    | 设置灯桩(西港区液体化工码头临时灯桩)                         |
| 1183/2010 | 江苏沿海   | 设置虚拟航标(信成 823 沉、德龙沉、先锋海 1 沉)                |
| 21/2011   | 江苏沿海   | 临时灯浮标移位(沉 79、80 号)                          |
| 46/2011   | 江苏沿海   | 灯桩暂停发光(遥望港左)                                |
| 105/2011  | 灌河口    | 灯浮标漂移(灌河口 4 号)                              |
| 285/2011  | 连云港港   | 临时撤除灯浮标(40 号)                               |
| 286/2011  | 连云港港   | 设置 AIS 虚拟航标(连云港 40 号)                       |
| 628/2011  | 江苏沿海   | 设置 AIS 虚拟航标(苏启渔 04827 沉)                    |
| 817/2011  | 灌河口    | 设置航标(西导堤临时灯浮、西导堤 AIS 虚拟航标)                  |
| 818/2011  | 灌河口    | 灯浮标移位(灌河口 5 号、7 号、9 号)                      |
| 819/2011  | 射阳河口   | 设置灯浮(云沉 12 号、13 号)                          |
| 820/2011  | 射阳河口   | 灯浮变更(射阳港 T4 号)                              |
| 836/2011  | 射阳河口   | 设置虚拟航标(苏射渔 01336 沉、苏连海 668 沉 AIS 虚拟航标)      |
| 955/2011  | 双洋港口东方 | 设置灯浮标(NY 海洋气象 6 号,延期至 2012 年 6 月 30 日)(已漂失) |
| 977/2011  | 连云港港   | 临时撤除灯浮标(17、19、21、27、29、35、37)               |
| 978/2011  | 连云港港   | 临时设置灯浮标(17-1、19-1、21-1、27-1、29-1、35-1、37-1) |
| 979/2011  | 连云港港   | 新设 AIS 虚拟航标(17、19、21、27、29、35、37)           |
| 1041/2011 | 盐城港    | 导堤建造及疏浚施工(至 2012 年 3 月 15 日止)               |
| 1087/2011 | 江苏沿海   | 设置虚拟航标(苏启渔 02559 沉[已移位])                    |
| 1125/2011 | 连云港港   | 疏浚施工(至 2012 年 4 月 30 日止)                    |
| 1128/2011 | 江苏沿海   | 虚拟航标移位(苏启渔 02559 沉)                         |
| 66/2012   | 灌河     | 舾装作业(至 2012 年 4 月 30 日止)                    |

|          |        |                      |
|----------|--------|----------------------|
| 67/2012  | 江苏沿海   | 设置灯浮标(洋沉5号、6号)       |
| 93/2012  | 连云港港   | 疏浚作业(至2012年3月31日止)   |
| 94/2012  | 连云港港   | 疏浚作业(至2012年6月30日止)   |
| 95/2012  | 连云港港   | 灯浮标移位(连云港港主航道24号)    |
| 96/2012  | 灌河     | 舾装作业(至2012年4月30日止)   |
| 138/2012 | 连云港港   | 疏浚施工(延期至2012年4月30日止) |
| 139/2012 | 灌河     | 舾装作业(至2012年4月30日止)   |
| 158/2012 | 连云港港   | 疏浚施工(至2012年4月30日止)   |
| 159/2012 | 双洋港口东方 | 灯浮标漂失(NY海洋气象6号)      |
| 208/2012 | 连云港港   | 疏浚施工(至2012年7月16日止)   |

### (3)东海

|          |      |                                 |
|----------|------|---------------------------------|
| 117/1997 | 长江口  | 临时设置灯浮标(沉12[沉11已撤除、沉10、沉13已更名]) |
| 53/2001  | 温州港  | 临时设置灯浮标(防洪堤J1、J2、J3)            |
| 104/2002 | 杭州湾  | 临时设置灯浮标(沉31)                    |
| 304/2002 | 厦门港  | 临时设置系船浮筒(A、B)                   |
| 91/2003  | 杭州湾  | 临时设置灯浮标(沉39号[37号、38号已撤除])       |
| 196/2003 | 湄州湾  | 存在沉船(闽惠73323、闽惠73343)           |
| 322/2003 | 舟山   | 系船浮筒变更(海警1、海警2)                 |
| 22/2004  | 长江口  | 划定锚地([分流咀已撤除]、北导堤南、南导堤北疏浚船A、B)  |
| 148/2004 | 长江口  | 划定临时抛泥区(9号临时抛泥区)                |
| 152/2004 | 宁波港  | 临时设置灯桩([金桩1、金桩2已撤除]金桩3)         |
| 644/2004 | 长江口  | 临时设置灯浮标(W34)                    |
| 131/2005 | 大戢洋  | 临时设置灯浮标(W35、W36)                |
| 466/2006 | 温州港  | 临时设置灯桩(瓯标2、[1、3已撤除])            |
| 487/2006 | 长江口  | 临时设置灯浮标(原1[已撤除]、原2[已移位])        |
| 540/2006 | 温州港  | 临时设置灯桩(4、5、6号)                  |
| 542/2006 | 厦门港  | 灯浮标临时移位(35、39)                  |
| 570/2006 | 温州港  | 临时设置航标(七都大桥1、2、3、7、8、9号)        |
| 738/2006 | 浙江沿海 | 设置临时灯浮标(牛鼻山沉1)                  |
| 852/2006 | 长江口  | 临时设置灯浮标(W41)                    |
| 106/2007 | 浙江沿海 | 临时设置灯浮标(金塘沉2、沉3号)               |
| 354/2007 | 杭州湾  | 存在沉船(2艘)                        |
| 389/2007 | 长江口  | 临时设置灯浮标(沉109、沉110号)             |
| 400/2007 | 福建沿海 | 临时设置灯桩(嵩屿港区码头堤头)                |
| 543/2007 | 舟山群岛 | 划定临时锚地(台州港)                     |
| 547/2007 | 福建沿海 | 临时设置灯浮标(公铁大桥临1、2号)              |

|           |      |                                |
|-----------|------|--------------------------------|
| 583/2007  | 福建沿海 | 临时设置灯桩(施 1~8 号)                |
| 584/2007  | 福建沿海 | 临时设置灯浮标(集美大桥临 1~6 号〔已变更〕)      |
| 712/2007  | 福建沿海 | 临时设置灯浮标(沉 10、11〔已移位〕、12 号)     |
| 751/2007  | 福建沿海 | 临时灯浮标改变灯质(集美大桥临 1~6 号)         |
| 876/2007  | 浙江沿海 | 临时设置灯浮标(岱山沉 1)                 |
| 877/2007  | 舟山群岛 | 临时设置灯浮标(岱山沉 2、岱山沉 3)           |
| 941/2007  | 长江口  | 临时设置灯浮标(沉 2 号、沉 3 号)           |
| 997/2007  | 浙江沿海 | 临时设置灯浮标(黄岙 1~3 号)              |
| 1077/2007 | 舟山群岛 | 临时设置灯浮标(大桥 1、2 号)              |
| 1079/2007 | 浙江沿海 | 临时设置系船浮筒(缉私 1、2 号)             |
| 87/2008   | 福建沿海 | 临时灯浮标移位(闽江口沉 11 号)             |
| 170/2008  | 舟山群岛 | 临时设置灯浮标(鱼山沉 1~3 号〔渔山沉 3 号已撤除〕) |
| 280/2008  | 长江口  | 临时设置灯浮标(W19、W20 号)             |
| 281/2008  | 长江口  | 设置虚拟航标(金朋沉)                    |
| 436/2008  | 浙江沿海 | 设置虚拟航标(新杭州沉)                   |
| 441/2008  | 福建沿海 | 设置虚拟航标(南泰 17 沉)                |
| 463/2008  | 长江口  | 临时灯浮标移位(长警 5 号〔已撤除〕、原 2 号)     |
| 496/2008  | 舟山群岛 | 临时设置灯浮标(沉 4、沉 5 号)             |
| 693/2008  | 长江口  | 临时设置灯浮标(W51 号)                 |
| 694/2008  | 长江口  | 设置虚拟航标(吉利来 866 沉)              |
| 1063/2008 | 长江口  | 临时设置灯浮标(沉 4、沉 5 号)             |
| 1125/2008 | 杭州湾  | 设置临时灯浮标(B3A、B3B、B3C、B3D 号)     |
| 1160/2008 | 浙江沿海 | 设置虚拟航标(HELIOS 3 CHEN)          |
| 1218/2008 | 福建沿海 | 临时设置灯浮标(北警 1~8 号、M1-1~M1-6 号)  |
| 1364/2008 | 福建沿海 | 临时设置灯浮标(储运 1 号)                |
| 1406/2008 | 长江口  | 临时设置灯浮标(沉 7、沉 8 号)             |
| 1407/2008 | 长江口  | 设置虚拟航标(南支沉)                    |
| 1408/2008 | 浙江沿海 | 临时设置灯浮标(老鼠山沉 1 号)              |
| 101/2009  | 浙江沿海 | 临时设置灯浮标(江围 1~4 号)              |
| 293/2009  | 舟山群岛 | 临时设置灯浮标(徐公岛沉 1、2 号)            |
| 294/2009  | 舟山群岛 | 设置虚拟航标(海凌 2 沉)                 |
| 727/2009  | 浙江沿海 | 临时设置灯浮标(象山港大桥 1~8 号)           |
| 728/2009  | 浙江沿海 | 划定临时航道(象山港大桥)                  |
| 729/2009  | 浙江沿海 | 临时设置灯浮标(象山港大桥 9~20 号,〔9 号已撤除〕) |
| 872/2009  | 浙江沿海 | 临时设置灯浮标(虾峙沉 3、沉 4 号)           |
| 873/2009  | 浙江沿海 | 设置虚拟航标(星碧海 58 沉)               |
| 894/2009  | 福建沿海 | 航道临时通航(泉州湾深水航道)                |

|           |       |                               |
|-----------|-------|-------------------------------|
| 924/2009  | 舟山群岛  | 设置虚拟航标(浙岱 82267 沉)            |
| 925/2009  | 福建沿海  | 设置临时锚地(宁德核电)                  |
| 927/2009  | 福建沿海  | 设置虚拟航标(强宇 12 沉)               |
| 929/2009  | 福建沿海  | 临时设置灯浮标(厦漳大桥北警 9、10 号)        |
| 1120/2009 | 长江口   | 临时设置灯浮标(沉 25、26 号)[已移位]       |
| 1121/2009 | 长江口   | 设置虚拟航标(新运盛 8 沉)[已移位]          |
| 1191/2009 | 福建沿海  | 设置临时灯浮标(福宁湾沉 1 号)             |
| 1227/2009 | 浙江沿海  | 封航通告(从 2009 年 10 月 31 日起)     |
| 1273/2009 | 舟山群岛  | 设置虚拟航标(全兴 98 沉)               |
| 1274/2009 | 浙江沿海  | 临时设置灯浮标(椒二桥 1 号、6 号[已移位])     |
| 1318/2009 | 舟山群岛  | 临时设置灯浮标(洋鞍沉 1、2 号)            |
| 1319/2009 | 浙江沿海  | 临时设置灯桩(椒二桥临 2-5 号)            |
| 1321/2009 | 福建沿海  | 临时设置灯浮标(东玻璃临 1-4 号)           |
| 1403/2009 | 福建沿海  | 临时设置灯浮标(海澳 1 号)               |
| 200/2010  | 浙江沿海  | 围垦工程(至 2013 年 12 月 17 日止)     |
| 291/2010  | 飞云江口外 | 设置虚拟航标(南楼礁)                   |
| 416/2010  | 浙江沿海  | 大桥施工(延期至 2012 年 3 月 31 日止)    |
| 621/2010  | 舟山群岛  | 隧道建造(延期至 2012 年 5 月 31 日止)    |
| 698/2010  | 福州港   | 灯桩暂停发光(牛礁灯桩)                  |
| 699/2010  | 福州港   | 设置灯浮标(牛礁北、牛礁南)                |
| 700/2010  | 福州港   | 设置虚拟航标(牛礁)                    |
| 701/2010  | 湄州湾   | 吹砂填海及护岸工程(至 2012 年 6 月 19 日止) |
| 702/2010  | 泉州湾   | 灯桩暂停发光(内港 SB 坝头)              |
| 721/2010  | 罗源湾   | 滩涂填方作业(至 2012 年 7 月 11 日止)    |
| 723/2010  | 松下港   | 灯浮标移位(松下港 6 号)                |
| 733/2010  | 舟山群岛  | 防波堤建造(延期至 2012 年 7 月 2 日止)    |
| 735/2010  | 舟山群岛  | 水域封航(临)                       |
| 737/2010  | 舟山群岛  | 爆破作业(延期至 2012 年 7 月 11 日止)    |
| 758/2010  | 温州港   | 大桥施工(至 2013 年 3 月 9 日止)       |
| 762/2010  | 福建沿海  | 设置临时灯浮标(一德码头)                 |
| 788/2010  | 泉州湾   | 疏浚作业(至 2012 年 8 月 11 日止)      |
| 818/2010  | 海门港   | 调整灯浮标(椒二桥临 1 号、临 6 号)         |
| 857/2010  | 舟山群岛  | 设置 AIS 虚拟航标(佛渡 3 号)           |
| 859/2010  | 舟山群岛  | 设置 AIS 虚拟航标(桦驰 8 沉)           |
| 889/2010  | 泉州湾   | 灯桩熄灭(港心礁)                     |
| 908/2010  | 温州港   | 大桥施工(至 2012 年 12 月 31 日止)     |
| 1016/2010 | 三门湾   | 设置灯浮标(海洋监测)                   |

|           |       |                                       |
|-----------|-------|---------------------------------------|
| 1043/2010 | 海坛岛东方 | 设置虚拟航标(SHENG JIA 16 沉)                |
| 1115/2010 | 沙埕港   | 设置 AIS 虚拟航标(闽宁德货 0138)                |
| 1165/2010 | 牛鼻山水道 | 临时设置灯浮标(牛鼻山沉 6、7 号)                   |
| 1166/2010 | 牛鼻山水道 | 设置虚拟航标(浙临海货 2018 沉)                   |
| 1188/2010 | 沙埕港   | 设置灯浮标(冬瓜屿沉 1、2 号)                     |
| 1220/2010 | 舟山群岛  | 划定锚地(衢山临时锚地)                          |
| 1227/2010 | 洞头列岛  | 围涂工程(至 2013 年 5 月 11 日止)              |
| 25/2011   | 舟山群岛  | 设置虚拟航标(ZHU JIA JIAN DONG (朱家尖东)[已移位]) |
| 26/2011   | 洞头列岛  | 设置灯浮标(鹿西沉 1、2 号)                      |
| 27/2011   | 洞头列岛  | 设置灯浮标(JIN YU CHEN(金鱼沉))               |
| 59/2011   | 闽江口附近 | 设置虚拟航标(HUNG CUONG 168 沉)[已移位]         |
| 77/2011   | 湄州湾   | 爆破及水工作业(至 2012 年 6 月 30 日止)           |
| 79/2011   | 湄州湾   | 爆破及水工作业(至 2012 年 8 月 31 日止)           |
| 80/2011   | 湄州湾   | 水工作业(至 2012 年 6 月 20 日止)              |
| 113/2011  | 舟山群岛  | 虚拟航标移位(朱家尖东)                          |
| 137/2011  | 温州港   | 设置灯浮标(跨江大桥 1、2、7-12 号)                |
| 165/2011  | 乐清湾   | 堤坝工程作业(至 2012 年 12 月 30 日止)           |
| 169/2011  | 长江口   | 设置灯浮标(W58、W59、W60 号)                  |
| 173/2011  | 福州港   | 虚拟航标移位(HUNG CUONG 168 沉)              |
| 174/2011  | 福州港   | 设置灯浮标(闽江口南沉 1、2 号)                    |
| 175/2011  | 海坛海峡  | 水上警戒(至 2013 年 2 月 28 日止)              |
| 176/2011  | 湄州湾   | 泊位工程施工(至 2012 年 6 月 30 日止)            |
| 240/2011  | 宁波港   | 吹填作业(至 2012 年 3 月 10 日止)              |
| 241/2011  | 台州    | 大桥建设工程(至 2012 年 2 月 21 日止)            |
| 288/2011  | 长江口   | 临时灯浮标移位(沉 25、26 号)                    |
| 289/2011  | 长江口   | 虚拟航标移位(新运盛 8 沉)                       |
| 296/2011  | 福州港   | 临时设置灯浮标(LQ1-LQ6)                      |
| 323/2011  | 舟山群岛  | 临时设置灯浮标(W63、W64 号)                    |
| 324/2011  | 舟山群岛  | 设置虚拟航标(浙普 01117 沉)                    |
| 377/2011  | 舟山群岛  | 码头建造(至 2012 年 4 月 10 日止)              |
| 380/2011  | 厦门港   | 临时封航(至 2012 年 12 月 31 日止)             |
| 422/2011  | 杭州湾   | 临时设置灯浮标(风电 11、12 号)                   |
| 506/2011  | 长江口   | 临时设置虚拟航标(邦宏 96 沉)                     |
| 507/2011  | 长江口   | 临时设置灯浮标(W67、W68 号)                    |
| 514/2011  | 洞头列岛  | 临时设置灯桩(航洞临 1、2 号)                     |
| 536/2011  | 舟山群岛  | 大桥建造(至 2012 年 10 月 31 日止)             |
| 549/2011  | 舟山群岛  | 临时设置虚拟航标(小峙山沉)                        |

|          |       |                                   |
|----------|-------|-----------------------------------|
| 550/2011 | 舟山群岛  | 临时设置灯浮标(小峙山沉1、沉2号)                |
| 553/2011 | 三门湾   | 桥涵标临时移位(健跳大桥1号、2号、3号、4号)          |
| 577/2011 | 温州港   | 码头建设(至2012年5月30日止)                |
| 578/2011 | 玉环岛   | 渔港扩建施工(至2012年6月7日止)               |
| 579/2011 | 乐清湾   | 桥梁建设(至2013年5月31日止)                |
| 580/2011 | 海门港   | 码头施工(至2012年5月10日止)                |
| 590/2011 | 宁波港   | 码头建造(至2012年7月17日止)                |
| 616/2011 | 宁波港   | 设置灯桩(大榭二桥临1-4号)                   |
| 619/2011 | 厦门港   | 设置灯浮标(大嶝码头)                       |
| 629/2011 | 宁波港   | 海底钢管敷设(至2012年9月5日止)               |
| 635/2011 | 湄洲湾   | 疏浚作业(至2012年7月31日止)                |
| 651/2011 | 温州港   | 泊位建造(至2012年3月5日止)                 |
| 652/2011 | 温州港   | 大桥施工(至2013年12月31日止)               |
| 672/2011 | 宁波港   | 吹填工程(至2012年7月30日止)                |
| 700/2011 | 温州湾   | 临时设置灯浮标(ZW1号、ZW2号、ZW3号、ZW4号、ZW5号) |
| 731/2011 | 舟山群岛  | 码头建造施工(至2012年5月13日止)              |
| 732/2011 | 舟山群岛  | 码头建造施工(至2012年11月23日止)             |
| 734/2011 | 湄洲湾   | 泊位工程(至2014年1月17日止)                |
| 782/2011 | 福州港   | 码头工程施工(至2012年9月4日止)               |
| 806/2011 | 温州湾   | 促淤坝工程(至2012年4月30日止)               |
| 808/2011 | 泉州湾   | 爆破作业(至2012年8月18日止)                |
| 823/2011 | 衢山岛   | 护岸工程(至2012年7月12日止)                |
| 825/2011 | 舟山岛   | 码头建造(至2012年3月28日止)                |
| 827/2011 | 舟山    | 码头建造(至2012年6月7日止)                 |
| 859/2011 | 舟山群岛  | 引水工程(至2012年9月2日止)                 |
| 862/2011 | 三沙湾   | 围堰工程施工(至2012年4月30日止)              |
| 891/2011 | 三门湾   | 码头施工(至2012年7月20日止)                |
| 894/2011 | 象山港   | 码头修复工程(至2012年5月31日止)              |
| 896/2011 | 厦门港   | 航道扩建工程(至2012年3月29日止)              |
| 897/2011 | 宁德港   | 泊位工程(至2012年7月20日止)                |
| 962/2011 | 宁德港   | 码头施工(至2012年8月21日止)                |
| 980/2011 | 长江口   | 钻探作业(至2012年3月31日止)                |
| 981/2011 | 长江口   | 采沙作业(至2012年7月31日止)                |
| 983/2011 | 大榭岛东侧 | 码头工程(至2012年4月30日止)                |
| 984/2011 | 宁波港   | 围垦作业(至2012年5月16日止)                |
| 989/2011 | 瓯江北口  | 码头施工(至2012年3月13日止)                |
| 990/2011 | 温州港   | 围垦工程(至2013年8月30日止)                |

|           |         |                             |
|-----------|---------|-----------------------------|
| 992/2011  | 鳌江口     | 疏浚作业(至 2012 年 4 月 18 日止)    |
| 994/2011  | 厦门港     | 炸礁作业(至 2012 年 3 月 31 日止)    |
| 1020/2011 | 宁波港     | 围垦作业(至 2012 年 5 月 21 日止)    |
| 1021/2011 | 牛鼻山水道   | 围涂工程(至 2012 年 3 月 19 日止)    |
| 1022/2011 | 牛鼻山水道   | 围涂工程(至 2012 年 5 月 9 日止)     |
| 1023/2011 | 玉环岛东侧   | 临时设置灯浮标(玉环测风塔 5-8 号)        |
| 1024/2011 | 湄州湾     | 码头工程(至 2013 年 2 月 2 日止)     |
| 1025/2011 | 湄州湾     | 炸礁作业(至 2012 年 4 月 30 日止)    |
| 1026/2011 | 泉州湾     | 码头工程(至 2012 年 3 月 31 日止)    |
| 1042/2011 | 长江口     | 设置虚拟航标(国良 138 沉)            |
| 1043/2011 | 长江口     | 临时设置灯浮标(W75、W76 号)          |
| 1046/2011 | 宁波港     | 泊位建造工程(至 2012 年 11 月 16 日止) |
| 1060/2011 | 洞头洋     | 设置虚拟航标(骏旺 18 沉)             |
| 1061/2011 | 洞头洋     | 设置灯浮标(虎头屿沉 3 号、4 号)         |
| 1062/2011 | 台州港     | 码头施工(至 2012 年 9 月 28 日止)    |
| 1064/2011 | 厦门港     | 炸礁作业(至 2012 年 3 月 21 日止)    |
| 1065/2011 | 厦门港     | 清淤作业(至 2012 年 5 月 24 日止)    |
| 1088/2011 | 长江口     | 围堤工程(至 2013 年 5 月 31 日止)    |
| 1089/2011 | 舟山港     | 疏浚工程(至 2012 年 3 月 3 日止)     |
| 1092/2011 | 福建沿海    | 设置虚拟航标(振港 618 沉)            |
| 1094/2011 | 厦门港     | 清淤作业(至 2012 年 5 月 24 日止)    |
| 1103/2011 | 舟山群岛    | 防波堤建造(至 2012 年 12 月 31 日止)  |
| 1104/2011 | 舟山群岛    | 炸礁清礁作业(至 2012 年 7 月 29 日止)  |
| 1105/2011 | 舟山群岛    | 码头建造施工(至 2012 年 7 月 13 日止)  |
| 1106/2011 | 舟山群岛    | 填海作业(至 2013 年 8 月 15 日止)    |
| 1107/2011 | 舟山群岛    | 码头建造施工(至 2012 年 12 月 31 日止) |
| 1108/2011 | 舟山群岛    | 码头建造施工(至 2012 年 12 月 31 日止) |
| 1109/2011 | 温州港     | 划定临时航道(自 2011 年 3 月 12 日起)  |
| 1110/2011 | 温州港     | 围涂工程(至 2012 年 12 月 31 日止)   |
| 1129/2011 | 舟山群岛    | 防波堤建造(至 2014 年 10 月 14 日止)  |
| 1130/2011 | 舟山群岛    | 码头建造施工(至 2012 年 6 月 20 日止)  |
| 1131/2011 | 朱家尖岛东北侧 | 防波堤建造(至 2012 年 7 月 20 日止)   |
| 1132/2011 | 浙江沿海    | 设置灯浮标(邮轮码头临 1 号、2 号)        |
| 1134/2011 | 飞云江口    | 吹填工程作业(至 2012 年 9 月 24 日止)  |
| 1135/2011 | 飞云江口    | 促淤作业(至 2013 年 3 月 30 日止)    |
| 1136/2011 | 虎头屿附近   | 设置虚拟航标(虎头沉)                 |
| 1138/2011 | 福建沿海    | 设置虚拟航标(金山岭沉)                |



|          |       |                                |
|----------|-------|--------------------------------|
| 27/2012  | 宁波港   | 疏浚工程(至 2012 年 12 月 31 日止)      |
| 28/2012  | 象山港   | 吊装作业(至 2012 年 7 月 30 日止)       |
| 31/2012  | 温州港   | 灯桩倒塌(温州大桥北桥 11 号灯桩)            |
| 32/2012  | 虎头屿附近 | 设置灯浮标(虎头屿沉 5 号、6 号)            |
| 33/2012  | 湄州湾   | 回填作业(至 2012 年 8 月 30 日止)       |
| 68/2012  | 长江口   | 大桥通航(自 2011 年 12 月 24 日起)      |
| 69/2012  | 长江口   | 采沙吹填作业(至 2012 年 3 月 31 日止)     |
| 70/2012  | 舟山群岛  | 高架建造施工(至 2013 年 12 月 31 日止)    |
| 71/2012  | 舟山群岛  | 疏浚工程(至 2012 年 3 月 8 日止)        |
| 72/2012  | 宁波    | 建排水口施工(至 2012 年 3 月 31 日止)     |
| 73/2012  | 宁波    | 大桥工程作业(至 2012 年 12 月 31 日止)    |
| 74/2012  | 宁波    | 码头建造工程(至 2012 年 6 月 3 日止)      |
| 75/2012  | 台州湾   | 吹填施工(至 2012 年 7 月 31 日止)       |
| 80/2012  | 厦门港   | 码头建造(至 2012 年 6 月 21 日止)       |
| 97/2012  | 洋山港   | 疏浚作业(至 2012 年 6 月 30 日止)       |
| 98/2012  | 舟山群岛  | 吹填工程作业(至 2013 年 6 月 30 日止)     |
| 99/2012  | 舟山群岛  | 管道工程(至 2012 年 4 月 15 日止)       |
| 100/2012 | 舟山群岛  | 围涂施工(至 2012 年 11 月 20 日止)      |
| 101/2012 | 舟山群岛  | 爆破清渣作业(至 2012 年 5 月 10 日止)     |
| 103/2012 | 舟山群岛  | 码头建造工程(至 2012 年 6 月 10 日止)     |
| 104/2012 | 舟山群岛  | 吹填作业(至 2012 年 6 月 30 日止)       |
| 105/2012 | 舟山群岛  | 码头工程(至 2012 年 4 月 30 日止)       |
| 106/2012 | 象山港   | 大桥工程作业(至 2012 年 12 月 31 日止)    |
| 107/2012 | 宁德港   | 清淤工程作业(至 2012 年 3 月 1 日止)      |
| 108/2012 | 宁德港   | 海工工程施工(至 2012 年 12 月 31 日止)    |
| 109/2012 | 湄州湾   | 码头工程(至 2012 年 12 月 31 日止)      |
| 110/2012 | 湄州湾   | 爆破作业(至 2012 年 12 月 31 日止)      |
| 111/2012 | 湄州湾   | 陆域形成及护岸工程(至 2012 年 11 月 30 日止) |
| 126/2012 | 舟山群岛  | 泊位工程(至 2013 年 1 月 31 日止)       |
| 127/2012 | 象山港   | 疏浚作业(至 2012 年 3 月 30 日止)       |
| 128/2012 | 象山港   | 码头建造(至 2012 年 7 月 28 日止)       |
| 140/2012 | 舟山群岛  | 围堤工程作业(至 2012 年 3 月 31 日止)     |
| 141/2012 | 舟山群岛  | 码头工程(至 2012 年 12 月 10 日止)      |
| 142/2012 | 舟山群岛  | 管道工程(至 2012 年 5 月 1 日止)        |
| 143/2012 | 舟山群岛  | 疏浚作业(至 2012 年 3 月 30 日止)       |
| 144/2012 | 舟山群岛  | 爆破清渣作业(至 2012 年 4 月 30 日止)     |
| 145/2012 | 三门浦坝港 | 大桥工程作业(至 2013 年 9 月 30 日止)     |

|          |      |                             |
|----------|------|-----------------------------|
| 160/2012 | 宁波港  | 疏浚施工(至 2012 年 3 月 31 日止)    |
| 161/2012 | 围头湾  | 码头工程(至 2012 年 6 月 30 日止)    |
| 171/2012 | 舟山港  | 疏浚作业(至 2012 年 4 月 6 日止)     |
| 174/2012 | 台州湾  | 围垦工程(至 2012 年 12 月 31 日止)   |
| 209/2012 | 舟山群岛 | 船坞围堰施工(至 2012 年 10 月 30 日止) |
| 210/2012 | 舟山群岛 | 码头建造(至 2012 年 10 月 30 日止)   |
| 211/2012 | 舟山群岛 | 码头建造(至 2012 年 6 月 10 日止)    |
| 212/2012 | 舟山群岛 | 疏浚作业(至 2012 年 5 月 5 日止)     |
| 213/2012 | 瓠飞滩  | 吹填工程作业(至 2013 年 6 月 15 日止)  |
| 225/2012 | 厦门港  | 吹填工程(至 2012 年 7 月 19 日止)    |
| 226/2012 | 厦门港  | 疏浚工程(至 2012 年 8 月 10 日止)    |

#### (4)南海

|           |        |                      |
|-----------|--------|----------------------|
| 139/2002  | 珠江口    | 设置灯浮标(临)             |
| 140/2002  | 深圳湾    | 设置灯浮标(临)             |
| 419/2003  | 广州港    | 锚地暂停使用(南河道 5 号)      |
| 72/2004   | 珠江口    | 存在障碍物(临)             |
| 210/2004  | 珠江口    | 存在沉船(内伶仃岛西北处)        |
| 494/2004  | 深圳港    | 设置海上交通严管区(临)         |
| 204/2005  | 湛江港    | 存在沉船(木质渔船)           |
| 273/2006  | 深圳港    | 船舶进出港及在港作业           |
| 416/2006  | 大星山角附近 | 存在沉船(渔船)             |
| 1037/2007 | 珠江口    | 划定候泊位(南沙港驳船)         |
| 399/2008  | 湛江港    | 临时撤除灯浮标(C5)          |
| 442/2008  | 珠江口    | 临时设置灯浮标(澳门港附近)       |
| 475/2008  | 珠江口    | 临时设置灯浮标              |
| 514/2008  | 广州港    | 临时设置灯浮标(X1 号~X4 号)   |
| 590/2008  | 广州港    | 临时设置灯浮标(G1~G3 号).    |
| 737/2009  | 珠江口    | 设置锚地(珠江口临 1、2、3 号锚地) |
| 789/2009  | 湛江港东方  | 设置临时灯浮标              |
| 843/2009  | 珠江口    | 设置临时灯浮标(TT)          |
| 852/2009  | 珠江口    | 设置临时灯浮标(临 1-5)       |
| 878/2009  | 广州港    | 临时设置灯浮标(1-4 号)       |
| 955/2009  | 珠江口    | 灯桩暂停发光(大铲水道 3 号灯桩)   |
| 957/2009  | 珠江口    | 临时设置灯浮标(临 9、10 号)    |
| 958/2009  | 珠江口    | 临时设置灯浮标(临 7 号)       |
| 959/2009  | 珠江口    | 临时设置灯浮标(临 5 号)       |

|           |        |   |
|-----------|--------|---|
| 994/2009  | 北海港    | 敷设水下管线施工(自 2009 年 8 月 25 日起)                  |
| 1069/2009 | 大亚湾    | 灯柱暂停发光(马鞭洲华德石化原油码头 2 号灯桩)                     |
| 1070/2009 | 珠江口    | 灯浮标临时移位(莲花山东航道 12、14 号)                       |
| 1132/2009 | 珠江口    | 灯塔临时变更(榕树头岛灯塔)                                |
| 1198/2009 | 海口港    | 灯桩暂停使用(秀英港口西堤灯桩)                              |
| 1404/2009 | 广州港    | 临时设置灯浮标(珠江隧道临 1-6 号)                          |
| 1405/2009 | 广州港    | 临时撤除灯浮标(92 号)                                 |
| 202/2010  | 湛江港东北方 | 临时设置灯浮标(临 1-8 号)                              |
| 204/2010  | 大虎水道   | 存在浅水深(临)                                      |
| 592/2010  | 湛江港    | 灯浮标变更(东海岛 Q1、Q2、Q4 号)                         |
| 593/2010  | 湛江港    | 临时撤除灯浮标(Q5)                                   |
| 600/2010  | 湛江港    | 灯桩暂停使用(南三岛引导灯桩西前、后)                           |
| 648/2010  | 海南岛    | 设置安全作业区(至 2012 年 7 月 15 日止)                   |
| 676/2010  | 川山群岛南方 | 设置灯浮标(QF303)                                  |
| 1019/2010 | 珠江口    | 设置灯浮标(2 号)                                    |
| 1020/2010 | 珠江口    | 灯桩暂停使用(2 号)                                   |
| 117/2011  | 石碑山角   | 灯塔变更(石碑山灯塔)                                   |
| 119/2011  | 深圳港    | 工程施工(至 2012 年 9 月 30 日止)                      |
| 243/2011  | 珠海港西南方 | 设置灯浮标(1、2 号)                                  |
| 299/2011  | 珠江口    | 采沙作业(至 2012 年 3 月 3 日止)                       |
| 305/2011  | 北部湾    | 航道工程施工(至 2012 年 8 月 23 日止)                    |
| 330/2011  | 珠江口    | 采沙作业(至 2012 年 3 月 22 日止)                      |
| 332/2011  | 湛江港    | 灯桩暂停发光(东头山引导灯桩前、后)                            |
| 360/2011  | 珠江口    | 采沙作业(至 2012 年 4 月 1 日止)                       |
| 361/2011  | 珠江口    | 采沙作业(至 2012 年 3 月 22 日止)                      |
| 366/2011  | 海南岛    | 工程施工(至 2012 年 10 月 30 日止)                     |
| 434/2011  | 海南岛    | 建桥施工(至 2012 年 12 月 30 日止)                     |
| 464/2011  | 珠江口    | 采沙作业(至 2012 年 5 月 11 日止)                      |
| 467/2011  | 珠江口    | 临时撤除灯浮标(广州港 13、15、17、19)                      |
| 468/2011  | 珠江口    | 临时设置 AIS 虚拟航标(GuangzhouGang13、15、17、19、21、23) |
| 469/2011  | 珠江口    | 临时撤除灯浮标(广州港 21、23)                            |
| 484/2011  | 珠江口    | 采沙作业(至 2012 年 5 月 25 日止)                      |
| 519/2011  | 珠江口    | 采沙作业(至 2012 年 5 月 25 日止)                      |
| 539/2011  | 珠江口    | 采沙作业(至 2012 年 5 月 31 日止)                      |
| 555/2011  | 珠江口    | 划定安全作业区(至 2012 年 12 月 31 日)                   |
| 600/2011  | 湛江港    | 工程施工(至 2012 年 12 月 25 日止)                     |
| 620/2011  | 珠江口    | 建水闸施工(至 2012 年 6 月 30 日止)                     |

|           |         |                               |
|-----------|---------|-------------------------------|
| 679/2011  | 珠江口     | 临时撤除灯浮标(莲花山东航道 12 号)          |
| 755/2011  | 广州港     | 灯浮标移位(临 1-4 号)                |
| 756/2011  | 广州港     | 设置灯浮标(临 5-8 号)                |
| 784/2011  | 珠江口     | 建桥施工(至 2012 年 7 月 31 日止)      |
| 786/2011  | 湛江港     | 设置 AIS 虚拟航标                   |
| 809/2011  | 深圳港     | 疏浚施工(至 2012 年 6 月 21 日止)      |
| 830/2011  | 担杆列岛    | 清淤工程施工(至 2012 年 8 月 20 日止)    |
| 838/2011  | 深圳港     | 工程施工(至 2012 年 5 月 26 日止)      |
| 840/2011  | 珠江口     | 采沙作业(至 2012 年 3 月 8 日止)       |
| 843/2011  | 外罗门水道附近 | 设置沉船示位标                       |
| 882/2011  | 甲子角东方   | 设置应急沉船示位标                     |
| 913/2011  | 深圳港     | 疏浚施工(至 2012 年 9 月 14 日止)      |
| 915/2011  | 珠江口     | 采沙作业(至 2012 年 9 月 19 日止)      |
| 968/2011  | 琼州海峡    | 灯浮标移位(琼电 5-7 号)               |
| 996/2011  | 珠江口     | 疏浚施工(至 2012 年 4 月 30 日止)      |
| 997/2011  | 珠江口     | 工程施工(至 2012 年 10 月 30 日止)     |
| 998/2011  | 珠江口     | 采沙作业(至 2012 年 4 月 26 日止)      |
| 999/2011  | 珠江口     | 采沙作业(至 2012 年 4 月 26 日止)      |
| 1000/2011 | 珠海港     | 地质勘察施工(至 2012 年 3 月 15 日止)    |
| 1066/2011 | 深圳港     | 工程施工(至 2012 年 11 月 6 日止)      |
| 1098/2011 | 雷州半岛西部  | 钻井作业(至 2012 年 7 月 15 日止)      |
| 1111/2011 | 深圳港     | 工程施工(至 2012 年 6 月 5 日止)       |
| 1112/2011 | 珠江口     | 疏浚施工(至 2012 年 11 月 30 日止)     |
| 1113/2011 | 珠江口     | 海底管道敷设作业(至 2012 年 12 月 31 日止) |
| 1139/2011 | 珠海港     | 吹填施工(至 2012 年 11 月 30 日止)     |
| 1140/2011 | 大铲湾港区   | 建桥施工(至 2012 年 6 月 30 日止)      |
| 34/2012   | 珠江口     | 灯船暂停工作(马友石灯船)                 |
| 35/2012   | 珠江口     | 采沙作业(至 2012 年 6 月 17 日止)      |
| 36/2012   | 珠海港     | 灯浮标移位(高栏港 H7 号、H7-1 号)        |
| 37/2012   | 湛江港     | 灯浮标漂失(湛江港 7 号灯浮)              |
| 81/2012   | 广州港     | 航道工程施工(至 2012 年 6 月 30 日止)    |
| 82/2012   | 广州港     | 疏浚施工(至 2012 年 4 月 30 日止)      |
| 83/2012   | 广州港     | 疏浚施工(至 2012 年 6 月 30 日止)      |
| 84/2012   | 广州港     | 疏浚施工(至 2012 年 6 月 30 日止)      |
| 85/2012   | 珠江口     | 航道工程施工(至 2012 年 3 月 31 日止)    |
| 86/2012   | 珠江口     | 吹填施工(至 2012 年 6 月 30 日止)      |
| 87/2012   | 雷州半岛西岸  | 灯桩暂停发光(流沙港内引导灯桩前、后)           |

|          |        |  |
|----------|--------|--|
| 112/2012 | 珠江口    | 工程施工(至 2012 年 11 月 30 日止)  |
| 113/2012 | 广州港    | 疏浚及吹填施工(至 2012 年 3 月 31 日止)  |
| 114/2012 | 八所港    | 疏浚施工(至 2012 年 12 月 30 日止)  |
| 129/2012 | 珠海港    | 吹填施工(至 2012 年 6 月 30 日止)   |
| 130/2012 | 湛江港    | 疏浚施工(至 2012 年 12 月 31 日止)  |
| 147/2012 | 珠海港    | 灯浮标移位(高栏港区 14-1 号、珠海高栏港 16 号灯浮)  |
| 148/2012 | 川山群岛   | 工程施工(至 2012 年 4 月 12 日止)   |
| 162/2012 | 珠江口    | 工程施工(至 2012 年 12 月 31 日止)  |
| 163/2012 | 珠江口    | 工程施工(至 2012 年 9 月 30 日止)   |
| 175/2012 | 珠江口    | 采沙作业(至 2012 年 5 月 31 日止)   |
| 176/2012 | 珠江口    | 疏浚施工(至 2012 年 12 月 20 日止)  |
| 177/2012 | 珠海港    | 灯浮标移位(高栏港区 1 号、3 号、5 号、7 号、9 号、11 号、H2 号、B2 号灯浮)                                 |
| 178/2012 | 珠海港    | 工程施工(至 2012 年 12 月 31 日止)  |
| 179/2012 | 海南岛    | 工程施工(至 2012 年 12 月 30 日止)  |
| 214/2012 | 海南岛    | 工程施工(至 2012 年 5 月 1 日止)  |
| 227/2012 | 潮州港    | 灯浮标移位(大唐电厂 12 号灯浮)   |
| 228/2012 | 担杆岛西南方 | 设置 AIS 虚拟航标(Lixinpai)  |
| 229/2012 | 珠江口    | 设置应急沉船示位标(“粤河源 3106”沉船 1 号灯浮、2 号灯浮)  |
| 230/2012 | 珠江口    | 设置 AIS 虚拟航标(JIANG XIA JIN)   |
| 231/2012 | 珠江口    | 设置应急沉船示位标(1 号灯浮、2 号灯浮)   |
| 232/2012 | 珠海港    | 设置 AIS 虚拟航标(珠海高栏港 1 号、3 号、5 号、7 号、9 号、11 号、16 号、高栏港 H2、珠海高栏港 B2 号、高栏港区 14-1 号灯浮) |
| 233/2012 | 大襟岛北方  | 设置应急沉船示位标(大襟岛沉船 1 号灯浮、2 号灯浮)   |

# 海区情况报告表

报告者单位及姓名 .....

通信地址及联系电话 .....

报告题目 .....

地理区域 .....

位置或范围(概位请注明) .....

.....

关系图号及图名 .....

内容详述:

建议和要求 .....

.....

.....

报告者签名:

单位盖章:

年 月 日

# 《海区情况报告表》使用说明

## 一、报告内容

- 1.暗礁、浅滩、沉船等碍航物的发现及其位置、范围、深度等变化情况。
- 2.漂浮物体(如浮标、系船浮筒、大面积渔栅、未沉遇难船舶等)、异常磁区、变色海水、浪花等的发现和变化情况。
- 3.各类航行设施的增设和变化情况。
- 4.与船舶航行、系泊有关的港湾设施(如阻浪堤、海底电缆、架空电缆、码头、系船浮筒等)的设置和变动情况。
- 5.航道、锚地界线和航线等变动情况。
- 6.图上内容与实际不符等情况。

## 二、填写要求

- 1.测定的位置或范围应注明所使用的测量仪器、测量方法和测量时间,并注明点位坐标的坐标系统(1954 北京坐标系、WGS-84 坐标系)。
- 2.所报的位置,如果采用方位距离表示,应注明起算点的位置;如果是从海图上量取的,应注明所用图的图号(或图名)、版次和出版机关。
- 3.测定的障碍物、浅水深等应注明所使用的测量工具、测量方法和测量时间,并注明深度的起算面、是否经潮汐改算。
- 4.航标的高程应注明其起算面,灯高应注明是灯顶高度还是灯光中心高度。
- 5.报告表应有报告者签名并加盖单位印章。

## 三、备注

- 1.报告者提供的资料经核实并在《改正通告》中刊登后,我们将对报告者给予一定的奖励。
- 2.报告请寄:上海市杨浦区共青路 82 弄 7 号 上海海事局测绘处。