



中国沿海港口航道图

改正通告

第 13 期(总第 546 期)

项数(314-359)

2012 年 3 月 26 日

目 录

- (1) 公告
- (2) 索引
- (3) 改正通告
- (4) 临时通告

为了使中华人民共和国海事局出版的中国沿海港口航道图能够根据海区航行要素的变化得到及时、准确的补充和改正,保持中国沿海港口航道图航行要素的现势性,以保障船舶航行安全,请各有关部门和用图单位配合做好《改正通告》信息资料的收集工作,及时向我局提供与航行有关的海区变化信息以及使用中国沿海港口航道图时发现的图上内容与实际不符的情况。沿海各海事局发布的航行通告、航行警告、航标动态等信息应按所在海区分别及时抄送天津、上海、广东海事局测绘处。各有关部门和用图单位订阅《改正通告》请与上海海事局航海图书印制中心或天津、上海、广东海事局测绘处联系,也可直接从下列网站下载。

天津海事局测绘处 地址:天津市河西区郁江道 21 号 1 号楼 106 E-mail: hcdd@tjmsa.gov.cn
电话: (022)88112597 传真: (022)28110144 邮编: 300222

上海海事局航海图书印制中心 地址:上海市杨浦区共青路 82 弄 7 号 E-mail: gztg@shmsa.gov.cn
电话: (021)65806386 传真: (021)65679011 邮编: 200090

广东海事局测绘处 地址:广州市海珠区仓头环村东路 438 号 E-mail: hcmail@gdmsa.gov.cn
电话: (020)34084083 传真: (020)34084020 邮编: 510320

中国海事航海图书资料发行网站 网址: www.chart.gov.cn
中国海道测绘网 网址: www.hydro.gov.cn

中华人民共和国海事局

说 明

一、本通告刊登的中国沿海海区航行要素变化信息以及海上施工作业信息,主要用以改正中华人民共和国海事局出版的中国沿海港口航道图,并为广大航海用户提供有关航行安全的服务信息。

二、本通告所刊登的信息,主要来源于海事管理部门发布的航行通告、航行警告、航标动态以及海事测绘成果,航运、航道、海洋、港务、渔政等部门正式发布或提供的相关信息作为其补充来源。

三、本通告所刊登的信息内容包括公告、改正通告、临时通告、航行公告四类:

(一)公告的信息内容主要包括图书消息和通航信息两类。图书消息主要发布航海图书的出版、改版、作废信息。通航信息主要刊发航海图书上未表示,但与船舶航行安全有关的重要信息。

(二)改正通告的信息内容用以改正其所列关系图幅的图上航行要素,关系图幅的图号后小括号内的数字表示该图只改正本项内容中的某几个小项,图号后中括号内的数字表示涉及该图前一次改正的通告的年份和项号。

(三)临时通告的信息内容包括航行要素的临时性设置、撤销、变更、划定等信息和海上施工作业信息,其一般不改正所涉及的沿海港口航道图,列出关系图幅的图号,主要为航海用户获取相关航行安全信息提供方便。

(四)航行公告的信息内容包括航行规章、航法的实施、废除、变更信息,航海图书的出版、改版、作废信息以及沿海港口航道图覆盖范围之外相关航行要素的设置、撤销、变更、划定等信息,其不涉及沿海港口航道图的改正,主要为航海用户提供航海信息服务。

四、本通告所标注的位置坐标采用 2000 国家大地坐标系,其航海用途等同于 WGS-84 世界大地坐标系;深度基准采用理论最低潮面;高程采用 1985 国家高程基准;方位采用真方位,其中航标导航线和光弧的方位系指海上视航标的真方位;灯塔和灯桩的灯光中心高度以平均大潮高潮面为基准。

五、本通告所使用的图式符号参照《中国海图图式 GB12319-1998》绘制。

六、本通告所使用的计量单位为国际标准计量单位,并用符号和英文字母代替汉字:度($^{\circ}$)、分($'$)、秒($''$)、海里(M)、千米(km)、米(m)。

通 知

以下二处航海图书发行站变更:

1、青岛宇供航海用品有限公司海图分站迁址,新联系方式为:

地 址:山东省青岛市市南区南京路 100 号金华公寓 A 座 901 室

邮 编:266071

电 话: 13605326978、18866621673

传 真: 0532-85809982

2、原设于上海市杨树浦路 88 号上海航运交易所 1105 室的上海海事局航海图书资料综合服务部已于近日撤销。

特此通知。

公 告
图 书 消 息

序号	图号	图名	比例尺	出版日期	备注
1	22122	曹妃甸港区及附近	1:50000	2012年3月第1版	原2011年4月第2版22122作废
2	44001	长江口及附近	1:150000	2012年3月第1版	原2011年4月第2版44001作废
3	44121	长江口深水航道(一)	1:25000	2012年3月第1版	原2011年12月第10版44121作废
4	44122	长江口深水航道(二)	1:25000	2012年3月第1版	原2012年2月第1版44122作废
5	52001	马鞍列岛至岱山岛	1:120000	2012年3月第1版	原2010年1月第1版52001作废

索引

1、地理区域索引

渤海	辽东湾	(334)
	秦皇岛港	(335)
	黄骅港	(336)、(337)
	莱州湾	(338)、(339)
黄海	辽东半岛南岸	(315)、(316)、(317)
	青岛港东北方	(318)、(319)
	青岛港东侧	(320)、(321)
	青岛港东南方	(322)、(323)、(324)、(325)
	日照港	(326)、(327)、(340)、(341)、(342)
	连云港港	(343)、(344)、(345)、(346)
	灌河口	(328)
东海	长江口	(347)
	金塘岛东南	(329)
	奉化江	(348)
	舟山港	(349)
	牛鼻山水道	(350)
南海	甲子角西南方	(330)
	南丫岛西南方	(331)
	龙鼓水道	(332)
	北部湾	(333)、(359)
	珠江口	(351)、(352)、(354)、(355)

深圳港	(353)
珠海港	(356)
湛江港	(357)
海南岛	(358)
新图补改	(314)

2、关系图幅索引

图 号	项 数
12002	315、316、317
12003	315、316、317
34181	315、316、317
36001	318、319、320、321、322、323、324、325
36002	318、319、320、321、322、323、324、325
36122	318、319、320、321、322、323、324、325
36123	320、321、322、323、324、325
37001	326、327、328
37101	326、327
37122	326、327
1301	315、316、317
1302	315、316、317
1305	318、319
1306	318、319、322、323、326
40201	328
41001	328
41101	326、327
41211	328
44001	314
50311	329
53131	329
53132	329
80108	330
80506	332
80820	331
84001	331
84002	331
84206	332
84212	332
84220	332
91301	333
91302	333
92001	333
3313	330

改正通告

314.新图补改

31°41′24″.1N、121°55′30″.2E 位置处的 4_s 水深加 5m 等深线及套色。

图 号 44001〔2012- 〕

315.黄海 辽东半岛南岸 塔河湾东方——沉船变更

(1)删去 38°48′22″.8N、121°28′22″.2E 位置处的“29船”。


(2)在 38°48′22″.3N、121°28′22″.7E 位置处加绘“36船”。

图 号 12002〔2011-1114〕 12003〔2012-149〕 34181〔2011-609〕 1301〔2012-149〕
1302〔2011-1073〕

资料来源 航海通告 2011 年第 22 期 722 项

316.黄海 辽东半岛南岸 塔河湾东南方——撤除沉船



删去 38°45′29″.0 N、121°24′30″.0E 位置处的“40”和注记。

图 号 12002〔2012-315〕 12003〔2012-315〕 34181〔2012-315〕 1301〔2012-315〕
1302〔2012-315〕

资料来源 航海通告 2011 年第 22 期 723 项

317.黄海 辽东半岛南岸 老偏岛西南方——沉船变更

(1)删去 38°44′12″.0N、121°25′27″.0E 位置处的“45船”。


(2)在 38°44′15″.2N、121°25′22″.1E 位置处加绘“58船”。

图 号 12002〔2012-316〕 12003〔2012-316〕 34181〔2012-316〕 1301〔2012-316〕
1302〔2012-316〕

资料来源 航海通告 2011 年第 22 期 724 项

318.黄海 青岛港东北方 崂山头东南方——撤除浅水深


删去 36°04′40″.0 N、120°44′42″.0E 位置处的“23”和注记。

图 号 36001〔2012-250〕 36002〔2012-43〕 36122〔2012- 〕(图上不改)
1305〔2012-250〕 1306〔2012-272〕

资料来源 航海通告 2011 年第 22 期 725 项

319.黄海 青岛港东北方——撤除沉船


删去 36°04′24″.0 N、120°32′22″.5E 位置处的“31”和注记。

图 号 36001〔2012-318〕 36002〔2012-318〕 36122〔2012-318〕(图上不改)

1305[2012-318] 1306[2012-318]

资料来源 航海通告 2011 年第 22 期 726 项

320. 黄海 青岛港东侧——浅水深变更

- (1) 在 $36^{\circ}02'53''.0N$ 、 $120^{\circ}23'12''.5E$ 位置处加绘“ 4_1 ”。
- (2) 删去 $36^{\circ}02'48''.1N$ 、 $120^{\circ}23'09''.4E$ 位置处的“ 3_2 ”。
- (3) 原 $36^{\circ}02'48''.6N$ 、 $120^{\circ}23'09''.2E$ 位置附近处的“ 2_8 ”变更为“ 2_8 岩”。

图 号 36001[2012-319](图上不改) 36002[2012-319](图上不改)

36122[2012-319](图上不改) 36123[2011-]

资料来源 航海通告 2011 年第 22 期 727 项

321. 黄海 青岛港东侧——浅水深变更

- (1) 删去 $36^{\circ}02'31''.5N$ 、 $120^{\circ}21'45''.7E$ 位置处的“ 5_1 ”。
- (2) 在 $36^{\circ}02'32''.2N$ 、 $120^{\circ}21'45''.2E$ 位置处加绘“ 5_1 ”。

图 号 36001[2012-320] 36002[2012-320] 36122[2012-320](图上不改)

36123[2012-320]

资料来源 航海通告 2011 年第 22 期 728 项

322. 黄海 青岛港东南方——障碍物变更

- (1) 删去 $35^{\circ}59'30''.5N$ 、 $120^{\circ}21'59''.6E$ 位置处的“碍 6_8 (2009)”。
- (2) 删去 $35^{\circ}59'30''.5N$ 、 $120^{\circ}21'59''.6E$ 位置处的“ 6_8 ”。
- (3) $35^{\circ}59'26''.7N$ 、 $120^{\circ}22'06''.1E$ 位置处的“ 8_2 ”变更为“ 8_2 ”。

图 号 36001(2,3)[2012-321] 36002(2,3)[2012-321] 36122(1,3)[2012-321](图上不改)

36123(1,3)[2012-321] 1306(2,3)[2012-319]

资料来源 航海通告 2011 年第 22 期 729 项

323. 黄海 青岛港东南方——存在浅水深

- (1) 删去 $35^{\circ}59'24''.3N$ 、 $120^{\circ}19'39''.3E$ 位置附近处的“ 1_8 ”。
- (2) 在 $35^{\circ}59'24''.3N$ 、 $120^{\circ}19'39''.3E$ 位置处加绘“ 0_6 ”。
- (3) 在 $35^{\circ}59'19''.4N$ 、 $120^{\circ}19'33''.6E$ 位置处加绘“ 4_1 ”。

图 号 36001(2)[2012-322] 36002(2)[2012-322] 36122[2012-322](图上不改)

36123[2012-322] 1306(2)[2012-322]

资料来源 航海通告 2011 年第 22 期 730 项

324. 黄海 青岛港东南方——撤除浅水深

(1) 删去 35°57'53".0N、120°28'40".0E 位置处的“4”。

(2) 删去 35°57'53".0N、120°28'40".0E 位置处的“”。

图 号 36001(2)[2012-323] 36002(1)[2012-323] 36122(1)[2012-323](图上不改)
36123(1)[2012-323]

资料来源 航海通告 2011 年第 22 期 731 项

325. 黄海 青岛港东南方——撤除浅水深

删去 35°57'46".0N、120°29'10".0E 位置处的“”。

图 号 36001[2012-324] 36002[2012-324] 36122[2012-324](图上不改)
36123[2012-324]

资料来源 航海通告 2011 年第 22 期 732 项

326. 黄海 日照港 岚山港区——撤除灯浮标

删除下列位置处的灯浮标符号及注记:

名称	位置
(1) 岚山港 101 号	35°01'48".7N、119°32'23".7E
(2) 岚山港 102 号	35°00'54".7N、119°32'23".7E
(3) 岚山港 103 号	35°01'57".7N、119°30'48".7E
(4) 岚山港 104 号	35°01'03".7N、119°30'48".7E
(5) 岚山港 105 号	35°02'04".7N、119°29'19".7E
(6) 岚山港 106 号	35°01'13".7N、119°29'19".7E
(7) 岚山港 107 号	35°02'12".7N、119°27'52".7E
(8) 岚山港 108 号	35°01'22".7N、119°27'52".7E





图 号 37001(2,3,6,7)[2012-271] 37101(1~3,6~8)[2012-271]
37122[2012-271] 41101(2)[2012-239] 1306(3)[2012-323]

资料来源 日海事航通(2012)007 号

327. 黄海 日照港 岚山港区——设置灯浮标

在下列位置处加绘灯浮标:

名称	位置
(1) 岚山港 100 号	35°02'48".1N、119°38'07".6E
(2) 岚山港 101 号	35°03'00".1N、119°34'53".3E
(3) 岚山港 102 号	35°02'47".7N、119°34'52".7E
(4) 岚山港 103 号	35°03'01".5N、119°34'04".3E
(5) 岚山港 104 号	35°02'49".2N、119°34'03".7E

内容
(100)  等明暗 4s 雷康(X)
(101)  闪绿 4s
(102)  闪红 4s
(103)  闪(2)绿 6s
(104)  闪(2)红 6s



















(6)岚山港 105 号	35°03'02".9N、119°33'15".3E	(105)  闪(3)绿 10s
(7)岚山港 106 号	35°02'50".6N、119°33'14".8E	(106)  闪(3)红 10s
(8)岚山港 107 号	35°03'04".3N、119°32'26".3E	(107)  闪绿 4s
(9)岚山港 108 号	35°02'52".0N、119°32'25".8E	(108)  闪红 4s
(10)岚山港 109 号	35°03'05".8N、119°31'37".3E	(109)  闪(2)绿 6s
(11)岚山港 110 号	35°02'53".4N、119°31'36".8E	(110)  闪(2)红 6s
(12)岚山港 111 号	35°03'07".2N、119°30'48".4E	(111)  闪(3)绿 10s
(13)岚山港 112 号	35°02'54".8N、119°30'47".8E	(112)  闪(3)红 10s
(14)岚山港 L1	35°00'53".8N、119°32'17".8E	(L1)  莫(0)黄 12s
(15)岚山港 L2	35°01'03".9N、119°30'36".6E	(L2)  莫(0)黄 12s
(16)岚山港 L3	35°01'14".1N、119°28'55".5E	(L3)  莫(0)黄 12s
(17)岚山港 L4	35°01'24".2N、119°27'14".4E	(L4)  莫(0)黄 12s
(18)岚山港 L5	35°00'20".3N、119°25'47".5E	(L5)  莫(0)黄 12s
(19)岚山港 L6	35°02'12".7N、119°23'48".1E	(L6)  莫(0)黄 12s

图 号 37001(1、3、6、11、14、17~19)[2012-326] 37101(1、3、6、11、14~19)[2012-326]
37122(2~19)[2012-326] 41101(14、18)[2012-326]

资料来源 日海事航通(2012)007 号

328. 黄海 灌河口——设置灯浮标

在下列位置处加绘灯浮标:

名称	位置	内容
(1)灌河口 21 号	34°31'54".2N、119°49'50".0E	(21)  闪(2)绿 6s
(2)灌河口 22 号	34°31'37".3N、119°49'45".6E	(22)  闪(2)红 6s
(3)灌河口 23 号	34°30'18".4N、119°48'38".3E	(23)  闪绿 4s
(4)灌河口 28 号	34°27'35".3N、119°47'16".5E	(28)  闪(2)红 6s(同闪)

注:26、27、28 号灯浮同步闪光。

图 号 37001(2、3)[2012-327] 40201(4)[2012-290] 41001(1)[2012-272]
41211(4)[2012-290]

资料来源 沪 2012 年航标字 023 号

329. 东海 金塘岛东南——设置灯浮标

在 29°59'51".8N、121°56'01".1E 处新设大小黄干灯浮,内容“  甚快(3)5s ”。

图 号 50311[2012-273] 53131[2012-151] 53132[2012-]

资料来源 沪 2012 年航标字 023 号

330.南海 甲子角西南方——存在沉船

在 22°40'40"N、115°59'50"E 处加绘“概位  据报(2012)”。

备注:该船为“粤陆丰渔 44331”轮,于 2012 年 3 月 3 日沉没。

图 号 80108[2011-950] 3313[2012-293]

资料来源 粤航警(2012)0074 号

331.南海 南丫岛西南方——设置立标


在 22°09'11".8N、114°05'58".4E 处加绘“ 闪(U)15s”。

图 号 80820[2012-135] 84001[2012-248] 84002[2012-295]

资料来源 香港通告 2012-(5)-4

332.南海 龙鼓水道 香港国际机场以东——撤除灯浮标



删去 22°18'57"N、113°56'50"E 处的“ 快(9)15s,,
货运(2) 

图 号 80506[2012-248] 84206[2012-296] 84212[2012-248] 84220[2012-248]

资料来源 香港通告 2012-(4)-3

333.南海 北部湾 北海港——导灯变更

北海内港引导灯桩调整位置、灯高、标身构造,引导线为 152°26':



名称	原位置	新位置	新内容
(1)北海内港引导灯桩前	21°28'49".8N、109°05'08".5E	21°28'50".1N、109°05'08".1E	 定红 15m3M
(2)北海内港引导灯桩后	21°28'44".9N、109°05'11".2E	21°28'46".0N、109°05'10".4E	 定红 23m3M

图 号 91301[2012-202] 91302[2012-202] 92001(1)[2012-206]

资料来源 2012 年粤海事标字 008 号

临时通告

334.渤海 辽东湾——地震勘探作业(临)

自 2012 年 3 月 1 日至 10 月 31 日,在渤海辽东湾以下八点连线水域范围内,进行渤海辽东湾海底电缆三维地震资料采集作业:

- (1)40°26'20".5N、121°27'41".0E
- (2)40°21'57".7N、121°24'06".8E
- (3)40°20'14".8N、121°27'42".6E
- (4)40°12'32".3N、121°21'26".7E
- (5)40°04'01".5N、121°39'13".0E
- (6)40°14'59".3N、121°48'11".1E
- (7)40°20'09".5N、121°37'25".4E
- (8)40°21'15".5N、121°38'19".4E

施工船舶按规定显示信号,保持 VHF16 和 VHF69 频道守听。航经船舶应主动与施工船舶联系,加强瞭望。

图 号 13001 13111

资料来源 辽海事航字(2012)005 号

335.渤海 秦皇岛港——疏浚工程(临)

自 2012 年 2 月 23 日至 6 月 30 日,在秦皇岛港下列水域范围内,进行秦皇岛港泊位及港池疏浚工程作业:

- (1)39°55'27".2N、119°38'35".3E
- (2)39°55'11".4N、119°38'46".3E
- (3)39°55'07".2N、119°39'01".1E
- (4)39°54'47".9N、119°38'58".4E
- (5)39°54'47".2N、119°39'06".1E
- (6)39°55'00".0N、119°39'20".9E
- (7)39°55'05".1N、119°39'17".4E
- (8)39°55'13".5N、119°39'25".3E
- (9)39°55'24".1N、119°39'25".2E
- (10)39°55'25".0N、119°39'23".6E
- (11)39°55'17".5N、119°39'17".0E
- (12)39°55'19".7N、119°39'12".8E
- (13)39°55'26".9N、119°39'19".5E

(14)39°55′28″.0N、119°39′17″.7E

(15)39°55′24″.4N、119°39′12″.8E

(16)39°55′35″.5N、119°39′05″.0E

(17)39°55′41″.8N、119°39′07″.2E

(18)39°55′46″.2N、119°39′05″.1E

(19)39°55′47″.2N、119°39′01″.2E

(20)39°55′46″.2N、119°38′58″.9E

(21)39°55′39″.3N、119°39′03″.8E

施工船舶按规定显示信号,保持 VHF08 和 VHF13 频道守听。航经船舶应主动与施工船舶联系,加强瞭望。抛泥区:以 39°53′45″N、119°48′00″E 为圆心,半径 1000 米水域内。

图 号 20106 21101 21117

资料来源 冀秦海航字(2012)003 号

336.渤海 黄骅港——疏浚工程(临)

自 2012 年 1 月 1 日至 12 月 31 日,在黄骅港煤炭港区航道南北侧底边线连线之间水域内进行航道维护疏浚施工作业:

北侧底边线坐标:

(1)38°19′52″N、117°53′52″E;

(2)38°21′32″N、117°56′56″E;

(3)38°23′07″N、118°00′26″E;

(4)38°23′10″N、118°00′31″E;

(5)38°24′31″N、118°03′30″E;

(6)38°24′32″N、118°03′35″E;

(7)38°31′45″N、118°19′37″E。

南侧底边线坐标:

(8)38°31′37″N、118°19′42″E;

(9)38°24′25″N、118°03′41″E;

(10)38°24′22″N、118°03′36″E;

(11)38°23′02″N、118°00′37″E;

(12)38°22′59″N、118°00′32″E;

(13)38°21′24″N、117°57′03″E;

(14)38°19′26″N、117°53′23″E。

倾倒地位置:中心点 38°30′30″N、118°06′00″E,半径 1.5KM(以 38°30′30.58″N、118°04′58.1″E; 38°31′18.64″N、118°06′00.74″E;38°30′29.41″N、118°07′01.9″E 围成的半圆范围内)。

施工船舶按规定显示信号,保持 VHF08 和 VHF69 频道守听。航经船舶应主动与施工船舶联系,加强瞭望。

图 号 20401 23001 24112 24113 24114

资料来源 冀沧海航字(2012)001 号

337.渤海 黄骅港——吹填工程(临)

自 2012 年 1 月 1 日至 10 月 31 日,在以下三处水域范围内进行黄骅港综合港区后方区域吹填造陆二期工程三标段施工作业:

(一)施工船舶取土一区(以下四点顺次连线所围闭的水域):

(1)38°20'18".9N、117°51'07".0E;

(2)38°19'55".3N、117°50'32".0E;

(3)38°20'15".1N、117°50'10".6E;

(4)38°20'38".6N、117°50'45".6E。

(二)施工船舶取土二区(以下四点顺次连线所围闭的水域):

(5)38°21'53".8N、117°50'40".2E;

(6)38°21'34".4N、117°50'33".8E;

(7)38°21'41".9N、117°49'57".1E;

(8)38°22'01".3N、117°50'03".4E。

(三)吹填造陆区(以下四点顺次连线所围闭的水域):

(9)38°18'21".2N、117°49'46".0E;

(10)38°18'53".5N、117°50'34".1E;

(11)38°19'11".6N、117°48'50".4E;

(12)38°19'44".3N、117°49'39".0E。

施工船舶按规定显示信号,保持 VHF08 和 VHF69 频道守听。施工期间,取土区和吹填造陆区的边界以及吹填管线、绞吸式挖泥船抛锚的位置均设置了警示标志,请过往船舶注意。

图 号 20401 23001 24112

资料来源 冀沧海航字(2012)002 号

338.渤海 莱州湾——钻井作业(临)

自 2012 年 2 月 28 日至 12 月 31 日,在莱州湾,即以 38°10'22"N、118°48'33"E 点为圆心,半径 500 米为半径水域范围内进行中油海 81 钻井平台钻井作业:

施工船舶按规定显示信号,保持 VHF16 和 VHF79 频道守听。航经船舶应主动与施工船舶联系,加强瞭望。

图 号 33001

资料来源 济海事航通(2012)003 号

339.渤海 莱州湾——钻井作业(临)

自 2012 年 2 月 27 日至 12 月 31 日,在莱州湾,即以 $37^{\circ}28'45''N$ 、 $119^{\circ}05'49''E$ 点为圆心,半径 500 米为半径水域范围内进行中油海 82 钻井平台钻井作业:

施工船舶按规定显示信号,保持 VHF16 和 VHF79 频道守听。航经船舶应主动与施工船舶联系,加强瞭望。

图 号 33001

资料来源 济海事航通(2012)002 号

340.黄海 日照港——疏浚工程(临)

自 2012 年 2 月 23 日至 8 月 31 日,在日照港石臼港区,即下列十三点依次连线水域范围内进行日照港石臼港区东西港进港航道及东 10 号、11 号泊位港池清淤疏浚工程施工:

(1) $35^{\circ}21'45''.7N$ 、 $119^{\circ}32'31''.0E$

(2) $35^{\circ}21'33''.8N$ 、 $119^{\circ}32'27''.3E$

(3) $35^{\circ}20'54''.4N$ 、 $119^{\circ}32'19''.1E$

(4) $35^{\circ}20'29''.0N$ 、 $119^{\circ}32'39''.4E$

(5) $35^{\circ}20'12''.6N$ 、 $119^{\circ}33'19''.1E$

(6) $35^{\circ}18'45''.0N$ 、 $119^{\circ}36'51''.2E$

(7) $35^{\circ}18'53''.4N$ 、 $119^{\circ}36'56''.3E$

(8) $35^{\circ}20'21''.0N$ 、 $119^{\circ}33'24''.2E$

(9) $35^{\circ}20'39''.0N$ 、 $119^{\circ}32'55''.7E$

(10) $35^{\circ}21'05''.9N$ 、 $119^{\circ}32'41''.6E$

(11) $35^{\circ}21'18''.4N$ 、 $119^{\circ}32'44''.2E$

(12) $35^{\circ}21'19''.1N$ 、 $119^{\circ}32'39''.5E$

(13) $35^{\circ}21'43''.9N$ 、 $119^{\circ}32'44''.7E$

施工船舶按规定显示信号,保持 VHF14 和 VHF16 频道守听。航经船舶应主动与施工船舶联系,加强瞭望。

图 号 36002 37001 37101 37111 37112

资料来源 日海事航通(2012)005 号

341.黄海 日照港——码头工程(临)

自 2012 年 2 月 23 日至 10 月 10 日,在日照港岚山港区中作业区,即以下五点连线水域范围内,进行日照港岚山港区中作业区 30 万吨级原油码头港池升级扩建工程施工:

(1) $35^{\circ}05'41''.6N$ 、 $119^{\circ}25'07''.0E$

(2) $35^{\circ}05'42''.0N$ 、 $119^{\circ}25'10''.9E$

(3)35°05′42″.1N、119°24′23″.2E

(4)35°05′37″.8N、119°24′12″.6E

(5)35°05′38″.3N、119°24′19″.3E

施工船舶按规定显示信号,保持 VHF09 和 VHF16 频道守听。航经船舶应主动与施工船舶联系,加强瞭望。

图 号 37001 37101 37122 37123

资料来源 日海事航通(2012)006 号

342.黄海 日照港——疏浚工程(临)

自 2012 年 2 月 18 日至 6 月 30 日,在日照港岚山港区南作业区主航道,即下列两个水域范围内进行日照港岚山港区南作业区主航道疏浚工程:

一、A 区为以下 3 点依次连线水域范围:

(1)35°04′57″.4N、119°22′01″.0E

(2)35°04′42″.5N、119°22′19″.9E

(3)35°04′24″.2N、119°22′54″.8E

二、B 区为以下 3 点依次连线水域范围:

(4)35°03′21″.8N、119°24′59″.9E

(5)35°03′16″.6N、119°25′17″.8E

(6)35°03′14″.5N、119°25′36″.5E

施工船舶按规定显示信号,保持 VHF09 和 VHF16 频道守听。航经船舶应主动与施工船舶联系,加强瞭望。

图 号 37001 37101 37122 37123

资料来源 日海事航通(2012)004 号

343.黄海 连云港港——撤除灯浮标

撤除下列临时灯浮标:

名称	位置
(1)17-1 号临时灯浮	34°50′15″.9N、119°44′26″.8E
(2)19-1 号临时灯浮	34°49′35″.0N、119°42′49″.4E
(3)21-1 号临时灯浮	34°48′54″.0N、119°41′12″.0E

图 号 37101(1) 41101(1、2)

资料来源 沪 2012 年航标字 023 号

344. 黄海 连云港港——复设灯浮标

复设下列灯浮标:




名称	位置	内容
(1)17 号灯浮	34°50'13".0N、119°44'28".6E	(17)  闪(2)绿 6s
(2)19 号灯浮	34°49'32".1N、119°42'51".2E	(19)  闪(3)绿 10s
(3)21 号灯浮	34°48'51".1N、119°41'13".8E	(21)  闪绿 4s

图 号 37101(1) 41101(1、2)

资料来源 沪 2012 年航标字 023 号

345. 黄海 连云港港——撤除灯浮标(临)

临时撤除 34°48'10".2N、119°39'36".4E 处的 23 号灯浮标。

图 号 41101

资料来源 沪 2012 年航标字 023 号

346. 黄海 连云港港——新设灯浮标(临)

在 34°48'13".1N、119°39'34".7E 处临时新设 23-1 号灯浮标,内容“(23-1)  闪(2)绿 6s”。

图 号 41101

资料来源 沪 2012 年航标字 023 号

347. 东海 长江口——采沙吹填作业(临)

自 2012 年 3 月 13 日至 2013 年 1 月 31 日,在长江口崇明岛南岸,即以下各个范围内进行长江口崇明岛南岸取、运砂围堤吹填作业:

围堤吹填工程为崇明奚东沙保滩工程,位于崇明岛南岸奚家港下游 2.3 公里至 3.8 公里。工程新建顺坝 1655 米、顶标高 7.5 米、顶宽 6 米和两座矾头,围内吹填面积 600 亩,滩地高程 4.5 米。

本工程的吹砂船位置为下列两点之间:

(1)31°27'11"N、121°48'20"E

(2)31°26'52"N、121°48'46"E

采砂区位置为下列四点连线范围内水域:

(3)31°25'50".1N、121°46'41".2E

(4)31°25'39".0N、121°46'57".8E

(5)31°25'42".3N、121°47'00".6E

(6)31°25'53".3N、121°46'44".0E

施工船舶按规定显示信号,保持 VHF06 频道守听。航经及靠离附近泊位的船舶应加强瞭

望和联系,与作业船舶保持安全距离并从作业区外缓速通过。

图 号 44001 44132 44133 44174

资料来源 沪海航(2012)032 号

348.东海 奉化江——拆除工程(临)

自 2012 年 3 月 17 日至 9 月 30 日,每日 06:00-18:00 时在宁波奉化江,甬台温铁路奉化江便线桥桥址江东侧,即以下四点连线水域范围内,进行甬台温铁路奉化江便线桥(江东侧)拆除工程:

(1)29°51'20".5N、121°32'44".4E

(2)29°51'21".9N、121°32'42".3E

(3)29°51'27".3N、121°32'46".8E

(4)29°51'25".6N、121°32'49".0E

作业船舶按规定显示信号,保持 VHF16 频道守听。航经及靠离附近泊位的船舶应加强瞭望和联系,与作业船舶保持安全距离并从作业区外缓速通过。

图 号 2308

资料来源 甬海航(2012)034 号

349.东海 舟山港——疏浚工程(临)

自 2012 年 3 月 17 日至 5 月 8 日,在宁波-舟山港北仑港区,北仑电厂一、二、三期码头前沿后方,以及码头平台下方水域,即以下四点连线水域范围内,进行宁波北仑电厂一、二、三期码头疏浚工程:

(1)29°57'02".7N、121°49'24".4E

(2)29°56'51".8N、121°49'51".1E

(3)29°56'48".5N、121°49'49".4E

(4)29°56'59".5N、121°49'22".6E

作业船舶按规定显示信号,保持 VHF06 频道守听。航经及靠离附近泊位的船舶应加强瞭望和联系,与作业船舶保持安全距离并从作业区外缓速通过。

图 号 50311 53132

资料来源 甬海航(2012)035 号

350.东海 牛鼻山水道——围涂施工(临)

自 2012 年 3 月 20 日至 12 月 31 日,在宁波象山县道人山附近水域,以下四点连线水域范围内,进行宁波象山县道人山围涂工程 I 标段施工作业:

(1)29°30′46″N、121°56′18″E

(2)29°30′40″N、121°57′45″E

(3)29°31′54″N、121°58′15″E

(4)29°31′54″N、121°57′49″E

作业船舶按规定显示信号,保持 VHF16 频道守听。航经及靠离附近泊位的船舶应加强瞭望和联系,与作业船舶保持安全距离并从作业区外缓速通过。

图 号 50405 50411

资料来源 甬海航(2012)031 号

351.南海 珠江口 大铲岛附近——敷设海底管道作业(临)

自 2012 年 3 月 2 日至 11 月 15 日,在珠江口水域进行西气东输二线海底管道工程香港支线段海管敷设作业,施工范围以下面六点为中心线,其中(1)~(3)点两侧各 500 米、(3)~(6)点两侧各 800 米范围内:

(1)22°29′58″N、113°49′01″E

(2)22°29′36″N、113°48′57″E

(3)22°28′21″N、113°48′57″E

(4)22°28′07″N、113°49′00″E

(5)22°27′48″N、113°49′10″E

(6)22°25′13″N、113°51′11″E

作业船舶均按规定显示信号,并保持 VHF69 频道守听;航经附近的船舶应加强瞭望,注意避让。联系电话:15269284725。

图 号 84212 84213 84220 84224 84225

资料来源 深海事航字(2012)017 号

352.南海 珠江口 担杆水道——灯浮标暂停发光(临)

22°08′17″.3N、114°20′14″.1E 处的利成号沉船灯浮灯光熄灭,希航船注意。

图 号 80820 84001 3314

资料来源 粤航警(2012)0075 号

353.南海 深圳港 妈湾港区——工程施工(临)

自 2012 年 3 月 2 日至 6 月 26 日,在以下四点连线范围内,进行深圳妈湾电厂专用卸煤码头改造工程施工:

(1)22°28′58″N、113°52′05″E

(2)22°28′28″N、113°52′15″E

(3)22°28′24″N、113°52′08″E

(4)22°28′46″N、113°51′58″E

施工船舶均按规定显示信号,并保持 VHF69 频道守听;航经附近的船舶应加强瞭望,注意避让。联系电话:13502982495。

图 号 84213 84220 84225

资料来源 深海事航字(2012)014 号

354.南海 珠江口 矾石水道——采沙作业(临)

自 2012 年 3 月 2 日至 6 月 30 日,在珠江口矾石水道,即以下四点连线范围内进行采沙作业:

(1)22°33′08″N、113°47′12″E

(2)22°32′25″N、113°47′27″E

(3)22°32′34″N、113°47′44″E

(4)22°33′11″N、113°47′18″E

作业船舶按规定显示信号,并保持 VHF69 频道守听;航经附近的船舶应加强瞭望,注意避让。

联系电话:13570458031。

图 号 84213 84214 84220 84226

资料来源 深海事航字(2012)013 号

355.南海 珠江口 伶仃航道——撤除 AIS 虚拟航标(临)

根据广州港出海航道三期工程实际调整,撤销 2011 年 22 期 468 项临时通告。

资料来源 粤航警(2012)0066 号

356.南海 珠海港 高栏港区——码头工程施工(临)

自 2012 年 1 月 9 日至 12 月 31 日,在珠海港高栏港区南水作业区,即以下四点连线范围内进行煤炭码头工程打桩施工:

(1)21°57′10″N、113°12′10″E

(2)21°57′24″N、113°12′31″E

(3)21°57′19″N、113°12′34″E

(4)21°57′01″N、113°12′18″E

施工船舶均按规定显示信号,并保持 VHF16 频道守听;航经附近的船舶应加强瞭望,注意避让。

图 号 84301

资料来源 珠航通(2012)006 号

357.南海 湛江港——码头工程施工(临)

自 2012 年 2 月 14 日至 11 月 10 日,昼夜在湛江港平乐渡口附近,即以下四点连线范围内进行码头工程施工。

- (1)21°17'21".6N、110°24'27".7E
- (2)21°17'12".5N、110°24'39".5E
- (3)21°17'09".0N、110°24'43".3E
- (4)21°17'09".1N、110°24'44".2E
- (5)21°17'12".3N、110°24'44".6E
- (6)21°17'25".6N、110°24'30".6E

施工船舶均按规定显示信号;航经附近的船舶应加强瞭望,注意避让。

图 号 88108 88109

资料来源 湛航通字(2012)004 号

358.南海 海南岛 洋浦港——工程施工(临)

自 2012 年 2 月 27 日至 12 月 31 日,在洋浦鼻内侧,即以下五点连线范围水域内进行洋浦海事基地码头及护岸工程施工:

- (1)19°43'11".4N、109°10'48".1E
- (2)19°43'14".6N、109°10'52".2E
- (3)19°43'13".5N、109°10'53".1E
- (4)19°43'08".5N、109°10'52".8E
- (5)19°43'07".9N、109°10'47".7E

施工船舶按规定显示信号,并保持 VHF08 频道守听;航经施工水域及附近的船舶应加强瞭望,减速慢行,以策安全。联系电话:13930339771。

图 号 04401 04402

资料来源 浦海事航(2012)001 号

359.北部湾 企沙港附近——设置灯浮(临)


在 21°31'31".2N、108°27'58".4E 处加绘“”。

图 号 93101

资料来源 2012 年粤海事标字 009 号

有效临时通告索引

(1)渤海

300/2005	秦皇岛港	增改抛泥区及灯浮标(临)
421/2005	京唐港	灯浮标变更(设置东方位标)
471/2005	秦皇岛港	灯浮标变更(秦皇岛港 K3、(K4 已撤除),新设秦皇岛港 K5)
619/2006	旅顺新港	灯浮标临时移位(1号、2号、3号、4号)
754/2006	渤海海峡	灯浮标临时移位(登州 6号)
851/2006	渤海海峡	划定安全区(临)
870/2008	天津港	布设沉管(临)
30/2009	营口港	禁航水域变更(临)
886/2009	营口港	临时设置灯浮标(仙人岛施工区 1号)
1341/2009	营口港	设置临时灯浮标(鲅鱼圈外防波堤 1号、2号)
280/2010	营口港	临时撤除灯浮标(鲅鱼圈 3、5、7、9、11、13、15、19、21、24、25、28)
281/2010	葫芦岛港	临时撤除灯浮标(葫芦岛港 1、3、5、7、9、11、13、15、16)
383/2010	天津港	临时设置灯浮标(防波堤 RT 施工区、新港 L1、L2、L3)
284/2011	天津港	临时设置灯浮标(南港工业区东、南防波堤)
954/2011	天津港	工程施工(至 2012 年 4 月 18 日止)
17/2012	大连港	冬季换标(临)
22/2012	黄骅港	冬季换标(临)
58/2012	庄河港	冬季换标(临)
59/2012	营口港	冬季换标(临)
60/2012	葫芦岛北港	冬季换标(临)
61/2012	菊花岛港	冬季换标(临)
62/2012	锦州港	冬季换标(临)
64/2012	套尔河	冬季换标(临)
225/2012	曹妃甸港区	曹妃甸油田临时油轮锚地(自 2012 年 2 月 1 日起)
334/2012	辽东湾	地震勘探作业(至 2012 年 10 月 31 日止)
335/2012	秦皇岛港	疏浚工程(至 2012 年 6 月 30 日止)
336/2012	黄骅港	疏浚工程(至 2012 年 12 月 31 日止)
337/2012	黄骅港	吹填工程(至 2012 年 10 月 31 日止)
338/2012	莱州湾	钻井作业(至 2012 年 12 月 31 日止)
339/2012	莱州湾	钻井作业(至 2012 年 12 月 31 日止)

(2)黄海

47/1993	大连港	存在障碍物
19/1998	连云港	划定养殖区(3区、4区)

98/2002	青岛港	灯浮标变更(临 1)
99/2002	青岛港	设置灯浮标(临 2)
64/2004	青岛港	灯浮标移位(青岛港 45 号)
620/2004	岚山港	设置灯浮标(临 1)
56/2005	日照港	设置灯浮标(L5 号[39 号、42 号、44 号、46 号已撤除])
125/2005	岚山港	船舶锚泊管理(临)
195/2005	青岛港	灯浮标移位(L1 号)
196/2005	青岛港	设置灯浮标(L2 号、L3 号)
389/2006	烟台港	临时撤除灯浮标(43 号、边界 2 号)
686/2006	岚山港	划定沉箱存放水域(临)
133/2008	威海港	临时设置灯浮标(威海新港 10~13 号)
391/2008	青岛港	划定引航员登轮点(临)
70/2010	日照港	设置临时航道锚地
500/2010	连云港港	灯浮标临时移位(103 号)
501/2010	连云港港	划定临时航道(老港区临时航道)
502/2010	江苏沿海	新建测风塔(临)
553/2010	大连港附近	存在沉船(盛洲 5 号、上源 9 号)
582/2010	烟台港	设置灯桩(西港区液体化工码头临时灯桩)
1183/2010	江苏沿海	设置虚拟航标(信成 823 沉、德龙沉、先锋海 1 沉)
21/2011	江苏沿海	临时灯浮标移位(沉 79、80 号)
46/2011	江苏沿海	灯桩暂停发光(遥望港左)
105/2011	灌河口	灯浮标漂移(灌河口 4 号)
285/2011	连云港港	临时撤除灯浮标(40 号)
286/2011	连云港港	设置 AIS 虚拟航标(连云港 40 号)
628/2011	江苏沿海	设置 AIS 虚拟航标(苏启渔 04827 沉)
817/2011	灌河口	设置航标(西导堤临时灯浮、西导堤 AIS 虚拟航标)
818/2011	灌河口	灯浮标移位(灌河口 5 号、7 号、9 号)
819/2011	射阳河口	设置灯浮(云沉 12 号、13 号)
820/2011	射阳河口	灯浮变更(射阳港 T4 号)
836/2011	射阳河口	设置虚拟航标(苏射渔 01336 沉、苏连海 668 沉 AIS 虚拟航标)
955/2011	双洋港口东方	设置灯浮标(NY 海洋气象 6 号,延期至 2012 年 6 月 30 日)[已漂失]
977/2011	连云港港	临时撤除灯浮标(27、29、35、37)
978/2011	连云港港	临时设置灯浮标(27-1、29-1、35-1、37-1)
979/2011	连云港港	新设 AIS 虚拟航标(27、29、35、37)
1087/2011	江苏沿海	设置虚拟航标(苏启渔 02559 沉[已移位])
1125/2011	连云港港	疏浚施工(至 2012 年 4 月 30 日止)
1128/2011	江苏沿海	虚拟航标移位(苏启渔 02559 沉)

66/2012	灌河	舾装作业(至 2012 年 4 月 30 日止)
67/2012	江苏沿海	设置灯浮标(洋沉 5 号、6 号)
94/2012	连云港港	疏浚作业(至 2012 年 6 月 30 日止)
95/2012	连云港港	灯浮标移位(连云港港主航道 24 号)
96/2012	灌河	舾装作业(至 2012 年 4 月 30 日止)
138/2012	连云港港	疏浚施工(延期至 2012 年 4 月 30 日止)
139/2012	灌河	舾装作业(至 2012 年 4 月 30 日止)
158/2012	连云港港	疏浚施工(至 2012 年 4 月 30 日止)
159/2012	双洋港口东方	灯浮标漂失(NY 海洋气象 6 号)
208/2012	连云港港	疏浚施工(至 2012 年 7 月 16 日止)
253/2012	连云港港	疏浚施工(至 2012 年 6 月 30 日止)
254/2012	连云港港	航道疏浚施工(至 2012 年 8 月 15 日止)
255/2012	连云港港	疏浚施工(至 2012 年 6 月 30 日止)
298/2012	烟台港	疏浚工程(至 2012 年 6 月 30 日止)
299/2012	青岛港	疏浚施工(至 2012 年 6 月 18 日止)
300/2012	青岛港	爆破作业(至 2012 年 7 月 12 日止)
340/2012	日照港	疏浚工程(至 2012 年 8 月 31 日止)
341/2012	日照港	码头工程(至 2012 年 10 月 10 日止)
342/2012	日照港	疏浚工程(至 2012 年 6 月 30 日止)
345/2012	连云港港	临时撤除灯浮标(23 号)
346/2012	连云港港	新设灯浮标(23-1 号)

(3)东海

117/1997	长江口	临时设置灯浮标(沉 12〔沉 11 已撤除、沉 10、沉 13 已更名〕)
53/2001	温州港	临时设置灯浮标(防洪堤 J1、J2、J3)
104/2002	杭州湾	临时设置灯浮标(沉 31)
304/2002	厦门港	临时设置系船浮筒(A、B)
91/2003	杭州湾	临时设置灯浮标(沉 39 号〔37 号、38 号已撤除〕)
196/2003	湄州湾	存在沉船(闽惠 73323、闽惠 73343)
322/2003	舟山	系船浮筒变更(海警 1、海警 2)
22/2004	长江口	划定锚地(〔分流咀已撤除〕、北导堤南、南导堤北疏浚船 A、B)
148/2004	长江口	划定临时抛泥区(9 号临时抛泥区)
152/2004	宁波港	临时设置灯桩(〔金桩 1、金桩 2 已撤除〕金桩 3)
644/2004	长江口	临时设置灯浮标(W34)
131/2005	大戢洋	临时设置灯浮标(W35、W36)
466/2006	温州港	临时设置灯桩(瓯标 2、〔1、3 已撤除〕)
487/2006	长江口	临时设置灯浮标(原 1〔已撤除〕、原 2〔已移位〕)

540/2006	温州港	临时设置灯桩(4、5、6号)
542/2006	厦门港	灯浮标临时移位(35、39)
570/2006	温州港	临时设置航标(七都大桥1、2、3、7、8、9号)
738/2006	浙江沿海	设置临时灯浮标(牛鼻山沉1)
852/2006	长江口	临时设置灯浮标(W41)
106/2007	浙江沿海	临时设置灯浮标(金塘沉2、沉3号)
354/2007	杭州湾	存在沉船(2艘)
389/2007	长江口	临时设置灯浮标(沉109、沉110号)
400/2007	福建沿海	临时设置灯桩(嵩屿港区码头堤头)
543/2007	舟山群岛	划定临时锚地(台州港)
547/2007	福建沿海	临时设置灯浮标(公铁大桥临1、2号)
583/2007	福建沿海	临时设置灯桩(施1~8号)
584/2007	福建沿海	临时设置灯浮标(集美大桥临1~6号[已变更])
712/2007	福建沿海	临时设置灯浮标(沉10、11[已移位]、12号)
751/2007	福建沿海	临时灯浮标改变灯质(集美大桥临1~6号)
876/2007	浙江沿海	临时设置灯浮标(岱山沉1)
877/2007	舟山群岛	临时设置灯浮标(岱山沉2、岱山沉3)
941/2007	长江口	临时设置灯浮标(沉2号、沉3号)
997/2007	浙江沿海	临时设置灯浮标(黄岙1~3号)
1077/2007	舟山群岛	临时设置灯浮标(大桥1、2号)
1079/2007	浙江沿海	临时设置系船浮筒(缉私1、2号)
87/2008	福建沿海	临时灯浮标移位(闽江口沉11号)
170/2008	舟山群岛	临时设置灯浮标(鱼山沉1~3号[渔山沉3号已撤除])
280/2008	长江口	临时设置灯浮标(W19、W20号)
281/2008	长江口	设置虚拟航标(金朋沉)
436/2008	浙江沿海	设置虚拟航标(新杭州沉)
441/2008	福建沿海	设置虚拟航标(南泰17沉)
463/2008	长江口	临时灯浮标移位(长警5号[已撤除]、原2号)
496/2008	舟山群岛	临时设置灯浮标(沉4、沉5号)
693/2008	长江口	临时设置灯浮标(W51号)
694/2008	长江口	设置虚拟航标(吉利来866沉)
1063/2008	长江口	临时设置灯浮标(沉4、沉5号)
1125/2008	杭州湾	设置临时灯浮标(B3A、B3B、B3C、B3D号)
1160/2008	浙江沿海	设置虚拟航标(HELIOS 3 CHEN)
1218/2008	福建沿海	临时设置灯浮标(北警1~8号、M1-1~M1-6号)
1364/2008	福建沿海	临时设置灯浮标(储运1号)
1406/2008	长江口	临时设置灯浮标(沉7、沉8号)

1407/2008	长江口	设置虚拟航标(南支沉)
1408/2008	浙江沿海	临时设置灯浮标(老鼠山沉1号)
101/2009	浙江沿海	临时设置灯浮标(江围1~4号)
293/2009	舟山群岛	临时设置灯浮标(徐公岛沉1、2号)
294/2009	舟山群岛	设置虚拟航标(海凌2沉)
727/2009	浙江沿海	临时设置灯浮标(象山港大桥1~8号)
728/2009	浙江沿海	划定临时航道(象山港大桥)
729/2009	浙江沿海	临时设置灯浮标(象山港大桥9~20号,[9号已撤除])
872/2009	浙江沿海	临时设置灯浮标(虾峙沉3、沉4号)
873/2009	浙江沿海	设置虚拟航标(星碧海58沉)
894/2009	福建沿海	航道临时通航(泉州湾深水航道)
924/2009	舟山群岛	设置虚拟航标(浙岱82267沉)
925/2009	福建沿海	设置临时锚地(宁德核电)
927/2009	福建沿海	设置虚拟航标(强宇12沉)
929/2009	福建沿海	临时设置灯浮标(厦漳大桥北警9、10号)
1120/2009	长江口	临时设置灯浮标(沉25、26号)[已移位]
1121/2009	长江口	设置虚拟航标(新运盛8沉)[已移位]
1191/2009	福建沿海	设置临时灯浮标(福宁湾沉1号)
1227/2009	浙江沿海	封航通告(从2009年10月31日起)
1273/2009	舟山群岛	设置虚拟航标(全兴98沉)
1274/2009	浙江沿海	临时设置灯浮标(椒二桥1号、6号[已移位])
1318/2009	舟山群岛	临时设置灯浮标(洋鞍沉1、2号)
1319/2009	浙江沿海	临时设置灯桩(椒二桥临2-5号)
1321/2009	福建沿海	临时设置灯浮标(东玻璃临1-4号)
1403/2009	福建沿海	临时设置灯浮标(海澳1号)
200/2010	浙江沿海	围垦工程(至2013年12月17日止)
291/2010	飞云江口外	设置虚拟航标(南楼礁)
621/2010	舟山群岛	隧道建造(延期至2012年5月31日止)
698/2010	福州港	灯桩暂停发光(牛礁灯桩)
699/2010	福州港	设置灯浮标(牛礁北、牛礁南)
700/2010	福州港	设置虚拟航标(牛礁)
701/2010	湄州湾	吹砂填海及护岸工程(至2012年6月19日止)
702/2010	泉州湾	灯桩暂停发光(内港SB坝头)
721/2010	罗源湾	滩涂填方作业(至2012年7月11日止)
723/2010	松下港	灯浮标移位(松下港6号)
733/2010	舟山群岛	防波堤建造(延期至2012年7月2日止)
735/2010	舟山群岛	水域封航(临)

737/2010	舟山群岛	爆破作业(延期至 2012 年 7 月 11 日止)
762/2010	福建沿海	设置临时灯浮标(一德码头)
788/2010	泉州湾	疏浚作业(至 2012 年 8 月 11 日止)
818/2010	海门港	调整灯浮标(椒二桥临 1 号、临 6 号)
857/2010	舟山群岛	设置 AIS 虚拟航标(佛渡 3 号)
859/2010	舟山群岛	设置 AIS 虚拟航标(桦驰 8 沉)
889/2010	泉州湾	灯桩熄灭(港心礁)
908/2010	温州港	大桥施工(至 2012 年 12 月 31 日止)
1016/2010	三门湾	设置灯浮标(海洋监测)
1043/2010	海坛岛东方	设置虚拟航标(SHENG JIA 16 沉)
1115/2010	沙埕港	设置 AIS 虚拟航标(闽宁德货 0138)
1165/2010	牛鼻山水道	临时设置灯浮标(牛鼻山沉 6、7 号)
1166/2010	牛鼻山水道	设置虚拟航标(浙临海货 2018 沉)
1188/2010	沙埕港	设置灯浮标(冬瓜屿沉 1、2 号)
1220/2010	舟山群岛	划定锚地(衢山临时锚地)
1227/2010	洞头列岛	围涂工程(至 2013 年 5 月 11 日止)
25/2011	舟山群岛	设置虚拟航标(ZHU JIA JIAN DONG (朱家尖东))(已移位)
26/2011	洞头列岛	设置灯浮标(鹿西沉 1、2 号)
27/2011	洞头列岛	设置灯浮标(JIN YU CHEN(金鱼沉))
59/2011	闽江口附近	设置虚拟航标(HUNG CUONG 168 沉)(已移位)
77/2011	湄州湾	爆破及水工作业(至 2012 年 6 月 30 日止)
79/2011	湄州湾	爆破及水工作业(至 2012 年 8 月 31 日止)
80/2011	湄州湾	水工作业(至 2012 年 6 月 20 日止)
113/2011	舟山群岛	虚拟航标移位(朱家尖东)
137/2011	温州港	设置灯浮标(跨江大桥 1、2、7-12 号)
165/2011	乐清湾	堤坝工程作业(至 2012 年 12 月 30 日止)
169/2011	长江口	设置灯浮标(W58、W59、W60 号)
173/2011	福州港	虚拟航标移位(HUNG CUONG 168 沉)
174/2011	福州港	设置灯浮标(闽江口南沉 1、2 号)
175/2011	海坛海峡	水上警戒(至 2013 年 2 月 28 日止)
176/2011	湄州湾	泊位工程施工(至 2012 年 6 月 30 日止)
288/2011	长江口	临时灯浮标移位(沉 25、26 号)
289/2011	长江口	虚拟航标移位(新运盛 8 沉)
296/2011	福州港	临时设置灯浮标(LQ1-LQ6)
323/2011	舟山群岛	临时设置灯浮标(W63、W64 号)
324/2011	舟山群岛	设置虚拟航标(浙普 01117 沉)
377/2011	舟山群岛	码头建造(至 2012 年 4 月 10 日止)

380/2011	厦门港	临时封航(至 2012 年 12 月 31 日止)
422/2011	杭州湾	临时设置灯浮标(风电 11、12 号)
506/2011	长江口	临时设置虚拟航标(邦宏 96 沉)
507/2011	长江口	临时设置灯浮标(W67、W68 号)
514/2011	洞头列岛	临时设置灯桩(航洞临 1、2 号)
536/2011	舟山群岛	大桥建造(至 2012 年 10 月 31 日止)
549/2011	舟山群岛	临时设置虚拟航标(小峙山沉)
550/2011	舟山群岛	临时设置灯浮标(小峙山沉 1、沉 2 号)
553/2011	三门湾	桥涵标临时移位(健跳大桥 1 号、2 号、3 号、4 号)
577/2011	温州港	码头建设(至 2012 年 5 月 30 日止)
578/2011	玉环岛	渔港扩建施工(至 2012 年 6 月 7 日止)
579/2011	乐清湾	桥梁建设(至 2013 年 5 月 31 日止)
580/2011	海门港	码头施工(至 2012 年 5 月 10 日止)
590/2011	宁波港	码头建造(至 2012 年 7 月 17 日止)
616/2011	宁波港	设置灯桩(大树二桥临 1-4 号)
619/2011	厦门港	设置灯浮标(大嶝码头)
629/2011	宁波港	海底钢管敷设(至 2012 年 9 月 5 日止)
635/2011	湄州湾	疏浚作业(至 2012 年 7 月 31 日止)
652/2011	温州港	大桥施工(至 2013 年 12 月 31 日止)
672/2011	宁波港	吹填工程(至 2012 年 7 月 30 日止)
700/2011	温州湾	临时设置灯浮标(ZW1 号、ZW2 号、ZW3 号、ZW4 号、ZW5 号)
731/2011	舟山群岛	码头建造施工(至 2012 年 5 月 13 日止)
732/2011	舟山群岛	码头建造施工(至 2012 年 11 月 23 日止)
734/2011	湄洲湾	泊位工程(至 2014 年 1 月 17 日止)
782/2011	福州港	码头工程施工(至 2012 年 9 月 4 日止)
806/2011	温州湾	促淤坝工程(至 2012 年 4 月 30 日止)
808/2011	泉州湾	爆破作业(至 2012 年 8 月 18 日止)
823/2011	衢山岛	护岸工程(至 2012 年 7 月 12 日止)
827/2011	舟山	码头建造(至 2012 年 6 月 7 日止)
859/2011	舟山群岛	引水工程(至 2012 年 9 月 2 日止)
862/2011	三沙湾	围堰工程施工(至 2012 年 4 月 30 日止)
891/2011	三门湾	码头施工(至 2012 年 7 月 20 日止)
894/2011	象山港	码头修复工程(至 2012 年 5 月 31 日止)
897/2011	宁德港	泊位工程(至 2012 年 7 月 20 日止)
962/2011	宁德港	码头施工(至 2012 年 8 月 21 日止)
981/2011	长江口	采沙作业(至 2012 年 7 月 31 日止)
983/2011	大树岛东侧	码头工程(至 2012 年 4 月 30 日止)

984/2011	宁波港	围垦作业(至 2012 年 5 月 16 日止)
990/2011	温州港	围垦工程(至 2013 年 8 月 30 日止)
992/2011	鳌江口	疏浚作业(至 2012 年 4 月 18 日止)
1020/2011	宁波港	围垦作业(至 2012 年 5 月 21 日止)
1022/2011	牛鼻山水道	围涂工程(至 2012 年 5 月 9 日止)
1023/2011	玉环岛东侧	临时设置灯浮标(玉环测风塔 5-8 号)
1024/2011	湄州湾	码头工程(至 2013 年 2 月 2 日止)
1025/2011	湄州湾	炸礁作业(至 2012 年 4 月 30 日止)
1042/2011	长江口	设置虚拟航标(国良 138 沉)
1043/2011	长江口	临时设置灯浮标(W75、W76 号)
1046/2011	宁波港	泊位建造工程(至 2012 年 11 月 16 日止)
1060/2011	洞头洋	设置虚拟航标(骏旺 18 沉)
1061/2011	洞头洋	设置灯浮标(虎头屿沉 3 号、4 号)
1062/2011	台州港	码头施工(至 2012 年 9 月 28 日止)
1065/2011	厦门港	清淤作业(至 2012 年 5 月 24 日止)
1088/2011	长江口	围堤工程(至 2013 年 5 月 31 日止)
1094/2011	厦门港	清淤作业(至 2012 年 5 月 24 日止)
1103/2011	舟山群岛	防波堤建造(至 2012 年 12 月 31 日止)
1104/2011	舟山群岛	炸礁清礁作业(至 2012 年 7 月 29 日止)
1105/2011	舟山群岛	码头建造施工(至 2012 年 7 月 13 日止)
1106/2011	舟山群岛	填海作业(至 2013 年 8 月 15 日止)
1107/2011	舟山群岛	码头建造施工(至 2012 年 12 月 31 日止)
1108/2011	舟山群岛	码头建造施工(至 2012 年 12 月 31 日止)
1109/2011	温州港	划定临时航道(自 2011 年 3 月 12 日起)
1110/2011	温州港	围涂工程(至 2012 年 12 月 31 日止)
1129/2011	舟山群岛	防波堤建造(至 2014 年 10 月 14 日止)
1130/2011	舟山群岛	码头建造施工(至 2012 年 6 月 20 日止)
1131/2011	朱家尖岛东北侧	防波堤建造(至 2012 年 7 月 20 日止)
1132/2011	浙江沿海	设置灯浮标(邮轮码头临 1 号、2 号)
1134/2011	飞云江口	吹填工程作业(至 2012 年 9 月 24 日止)
1135/2011	飞云江口	促淤作业(至 2013 年 3 月 30 日止)
1136/2011	虎头屿附近	设置虚拟航标(虎头沉)
1138/2011	福建沿海	设置虚拟航标(金山岭沉)
27/2012	宁波港	疏浚工程(至 2012 年 12 月 31 日止)
28/2012	象山港	吊装作业(至 2012 年 7 月 30 日止)
31/2012	温州港	灯桩倒塌(温州大桥北桥 11 号灯桩)
32/2012	虎头屿附近	设置灯浮标(虎头屿沉 5 号、6 号)

33/2012	湄州湾	回填作业(至 2012 年 8 月 30 日止)
68/2012	长江口	大桥通航(自 2011 年 12 月 24 日起)
70/2012	舟山群岛	高架建造施工(至 2013 年 12 月 31 日止)
73/2012	宁波	大桥工程作业(至 2012 年 12 月 31 日止)
74/2012	宁波	码头建设工程(至 2012 年 6 月 3 日止)
75/2012	台州湾	吹填施工(至 2012 年 7 月 31 日止)
80/2012	厦门港	码头建造(至 2012 年 6 月 21 日止)
97/2012	洋山港	疏浚作业(至 2012 年 6 月 30 日止)
98/2012	舟山群岛	吹填工程作业(至 2013 年 6 月 30 日止)
99/2012	舟山群岛	管道工程(至 2012 年 4 月 15 日止)
100/2012	舟山群岛	围涂施工(至 2012 年 11 月 20 日止)
101/2012	舟山群岛	爆破清渣作业(至 2012 年 5 月 10 日止)
103/2012	舟山群岛	码头建设工程(至 2012 年 6 月 10 日止)
104/2012	舟山群岛	吹填作业(至 2012 年 6 月 30 日止)
105/2012	舟山群岛	码头工程(至 2012 年 4 月 30 日止)
106/2012	象山港	大桥工程作业(至 2012 年 12 月 31 日止)
108/2012	宁德港	海工工程施工(至 2012 年 12 月 31 日止)
109/2012	湄州湾	码头工程(至 2012 年 12 月 31 日止)
110/2012	湄州湾	爆破作业(至 2012 年 12 月 31 日止)
111/2012	湄州湾	陆域形成及护岸工程(至 2012 年 11 月 30 日止)
126/2012	舟山群岛	泊位工程(至 2013 年 1 月 31 日止)
128/2012	象山港	码头建造(至 2012 年 7 月 28 日止)
141/2012	舟山群岛	码头工程(至 2012 年 12 月 10 日止)
142/2012	舟山群岛	管道工程(至 2012 年 5 月 1 日止)
144/2012	舟山群岛	爆破清渣作业(至 2012 年 4 月 30 日止)
145/2012	三门浦坝港	大桥工程作业(至 2013 年 9 月 30 日止)
161/2012	围头湾	码头工程(至 2012 年 6 月 30 日止)
171/2012	舟山港	疏浚作业(至 2012 年 4 月 6 日止)
174/2012	台州湾	围垦工程(至 2012 年 12 月 31 日止)
209/2012	舟山群岛	船坞围堰施工(至 2012 年 10 月 30 日止)
210/2012	舟山群岛	码头建造(至 2012 年 10 月 30 日止)
211/2012	舟山群岛	码头建造(至 2012 年 6 月 10 日止)
212/2012	舟山群岛	疏浚作业(至 2012 年 5 月 5 日止)
213/2012	甬飞滩	吹填工程作业(至 2013 年 6 月 15 日止)
226/2012	厦门港	吹填工程(至 2012 年 7 月 19 日止)
227/2012	厦门港	疏浚工程(至 2012 年 8 月 10 日止)
256/2012	长江口	采沙作业(至 2012 年 5 月 31 日止)

257/2012	舟山港	码头工程(至 2012 年 6 月 30 日止)
258/2012	舟山港	码头工程(至 2012 年 6 月 30 日止)
259/2012	舟山港	疏浚作业(至 2012 年 5 月 17 日止)
260/2012	石浦港	码头建造工程(至 2012 年 8 月 10 日止)
261/2012	甬江口	疏浚工程(至 2012 年 8 月 18 日止)
262/2012	福建沿海	临时新设 AIS 虚拟航标(鑫源顺 6 沉)
278/2012	舟山群岛	防波堤建造施工(至 2012 年 12 月 31 日止)
279/2012	瓯江北岸	码头建造施工(至 2012 年 5 月 7 日止)
280/2012	瓯江南口	促淤作业(至 2013 年 7 月 31 日止)
282/2012	平潭海峡南部	泊位工程施工(至 2012 年 6 月 30 日止)
283/2012	平海湾	勘测工程(至 2012 年 8 月 31 日止)
284/2012	泉州湾	临时新设灯浮标(泉沉 1 号、2 号)
301/2012	杭州湾	管道工程(至 2012 年 12 月 31 日止)
302/2012	杭州湾	临时新设灯浮标(嘉测临 1 号、2 号、3 号)
303/2012	舟山群岛	大桥建造施工(至 2012 年 6 月 30 日止)
304/2012	象山港	码头建造工程(至 2013 年 2 月 28 日止)
305/2012	台州湾	大桥建设工程(至 2013 年 7 月 21 日止)
306/2012	海坛海峡	临时新设 AIS 虚拟航标(永丰 669 沉)
307/2012	湄州湾	泊位工程作业(至 2012 年 12 月 9 日止)
347/2012	长江口	采沙吹填作业(至 2013 年 1 月 31 日止)
348/2012	奉化江	拆除工程(至 2012 年 9 月 30 日止)
349/2012	舟山港	疏浚工程(至 2012 年 5 月 8 日止)
350/2012	牛鼻山水道	围涂施工(至 2012 年 12 月 31 日止)

(4)南海

139/2002	珠江口	设置灯浮标(临)
140/2002	深圳湾	设置灯浮标(临)
419/2003	广州港	锚地暂停使用(南河道 5 号)
72/2004	珠江口	存在障碍物(临)
210/2004	珠江口	存在沉船(内伶仃岛西北处)
494/2004	深圳港	设置海上交通严管区(临)
204/2005	湛江港	存在沉船(木质渔船)
273/2006	深圳港	船舶进出港及在港作业
416/2006	大星山角附近	存在沉船(渔船)
1037/2007	珠江口	划定候泊位(南沙港驳船)
399/2008	湛江港	临时撤除灯浮标(C5)
442/2008	珠江口	临时设置灯浮标(澳门港附近)

475/2008	珠江口	临时设置灯浮标
514/2008	广州港	临时设置灯浮标(X1号~X4号)
590/2008	广州港	临时设置灯浮标(G1~G3号).
737/2009	珠江口	设置锚地(珠江口临1、2、3号锚地)
789/2009	湛江港东方	设置临时灯浮标
843/2009	珠江口	设置临时灯浮标(TT)
852/2009	珠江口	设置临时灯浮标(临1-5)
878/2009	广州港	临时设置灯浮标(1-4号)
955/2009	珠江口	灯桩暂停发光(大铲水道3号灯桩)
957/2009	珠江口	临时设置灯浮标(临9、10号)
958/2009	珠江口	临时设置灯浮标(临7号)
959/2009	珠江口	临时设置灯浮标(临5号)
994/2009	北海港	敷设水下管线施工(自2009年8月25日起)
1069/2009	大亚湾	灯柱暂停发光(马鞭洲华德石化原油码头2号灯桩)
1070/2009	珠江口	灯浮标临时移位(莲花山东航道12、14号)
1132/2009	珠江口	灯塔临时变更(榕树头岛灯塔)
1198/2009	海口港	灯桩暂停使用(秀英港口西堤灯桩)
1404/2009	广州港	临时设置灯浮标(珠江隧道临1-6号)
1405/2009	广州港	临时撤除灯浮标(92号)
202/2010	湛江港东北方	临时设置灯浮标(临1-8号)
204/2010	大虎水道	存在浅水深(临)
592/2010	湛江港	灯浮标变更(东海岛Q1、Q2、Q4号)
593/2010	湛江港	临时撤除灯浮标(Q5)
600/2010	湛江港	灯桩暂停使用(南三岛引导灯桩西前、后)
648/2010	海南岛	设置安全作业区(至2012年7月15日止)
676/2010	川山群岛南方	设置灯浮标(QF303)
1019/2010	珠江口	设置灯浮标(2号)
1020/2010	珠江口	灯桩暂停使用(2号)
117/2011	石碑山角	灯塔变更(石碑山灯塔)
119/2011	深圳港	工程施工(至2012年9月30日止)
243/2011	珠海港西南方	设置灯浮标(1、2号)
305/2011	北部湾	航道工程施工(至2012年8月23日止)
332/2011	湛江港	灯桩暂停发光(东头山引导灯桩前、后)
360/2011	珠江口	采沙作业(至2012年4月1日止)
361/2011	珠江口	采沙作业(至2012年3月22日止)
366/2011	海南岛	工程施工(至2012年10月30日止)
434/2011	海南岛	建桥施工(至2012年12月30日止)

464/2011	珠江口	采沙作业(至 2012 年 5 月 11 日止)
467/2011	珠江口	临时撤除灯浮标(广州港 13、15、17、19)
469/2011	珠江口	临时撤除灯浮标(广州港 21、23)
484/2011	珠江口	采沙作业(至 2012 年 5 月 25 日止)
519/2011	珠江口	采沙作业(至 2012 年 5 月 25 日止)
539/2011	珠江口	采沙作业(至 2012 年 5 月 31 日止)
555/2011	珠江口	划定安全作业区(至 2012 年 12 月 31 日)
600/2011	湛江港	工程施工(至 2012 年 12 月 25 日止)
620/2011	珠江口	建水闸施工(至 2012 年 6 月 30 日止)
679/2011	珠江口	临时撤除灯浮标(莲花山东航道 12 号)
755/2011	广州港	灯浮标移位(临 1-4 号)
756/2011	广州港	设置灯浮标(临 5-8 号)
784/2011	珠江口	建桥施工(至 2012 年 7 月 31 日止)
786/2011	湛江港	设置 AIS 虚拟航标
809/2011	深圳港	疏浚施工(至 2012 年 6 月 21 日止)
830/2011	担杆列岛	清淤工程施工(至 2012 年 8 月 20 日止)
838/2011	深圳港	工程施工(至 2012 年 5 月 26 日止)
843/2011	外罗门水道附近	设置沉船示位标
882/2011	甲子角东方	设置应急沉船示位标
913/2011	深圳港	疏浚施工(至 2012 年 9 月 14 日止)
915/2011	珠江口	采沙作业(至 2012 年 9 月 19 日止)
996/2011	珠江口	疏浚施工(至 2012 年 4 月 30 日止)
997/2011	珠江口	工程施工(至 2012 年 10 月 30 日止)
998/2011	珠江口	采沙作业(至 2012 年 4 月 26 日止)
999/2011	珠江口	采沙作业(至 2012 年 4 月 26 日止)
1066/2011	深圳港	工程施工(至 2012 年 11 月 6 日止)
1098/2011	雷州半岛西部	钻井作业(至 2012 年 7 月 15 日止)
1111/2011	深圳港	工程施工(至 2012 年 6 月 5 日止)
1112/2011	珠江口	疏浚施工(至 2012 年 11 月 30 日止)
1113/2011	珠江口	海底管道敷设作业(至 2012 年 12 月 31 日止)
1139/2011	珠海港	吹填施工(至 2012 年 11 月 30 日止)
1140/2011	大铲湾港区	建桥施工(至 2012 年 6 月 30 日止)
34/2012	珠江口	灯船暂停工作(马友石灯船)
35/2012	珠江口	采沙作业(至 2012 年 6 月 17 日止)
36/2012	珠海港	灯浮标移位(高栏港 H7 号、H7-1 号)
37/2012	湛江港	灯浮标漂失(湛江港 7 号灯浮)
81/2012	广州港	航道工程施工(至 2012 年 6 月 30 日止)

82/2012	广州港	疏浚施工(至 2012 年 4 月 30 日止)
83/2012	广州港	疏浚施工(至 2012 年 6 月 30 日止)
84/2012	广州港	疏浚施工(至 2012 年 6 月 30 日止)
86/2012	珠江口	吹填施工(至 2012 年 6 月 30 日止)
87/2012	雷州半岛西岸	灯桩暂停发光(流沙港内引导灯桩前、后)
112/2012	珠江口	工程施工(至 2012 年 11 月 30 日止)
114/2012	八所港	疏浚施工(至 2012 年 12 月 30 日止)
129/2012	珠海港	吹填施工(至 2012 年 6 月 30 日止)
130/2012	湛江港	疏浚施工(至 2012 年 12 月 31 日止)
147/2012	珠海港	灯浮标移位(高栏港区 14-1 号、珠海高栏港 16 号灯浮)
148/2012	川山群岛	工程施工(至 2012 年 4 月 12 日止)
162/2012	珠江口	工程施工(至 2012 年 12 月 31 日止)
163/2012	珠江口	工程施工(至 2012 年 9 月 30 日止)
175/2012	珠江口	采沙作业(至 2012 年 5 月 31 日止)
176/2012	珠江口	疏浚施工(至 2012 年 12 月 20 日止)
177/2012	珠海港	灯浮标移位(高栏港区 1 号、3 号、5 号、7 号、9 号、11 号、H2 号、B2 号灯浮)
178/2012	珠海港	工程施工(至 2012 年 12 月 31 日止)
179/2012	海南岛	工程施工(至 2012 年 12 月 30 日止)
214/2012	海南岛	工程施工(至 2012 年 5 月 1 日止)
228/2012	潮州港	灯浮标移位(大唐电厂 12 号灯浮)
229/2012	担杆岛西南方	设置 AIS 虚拟航标(Lixinpai)
230/2012	珠江口	设置应急沉船示位标(“粤河源 3106”沉船 1 号灯浮、2 号灯浮)
231/2012	珠江口	设置 AIS 虚拟航标(JIANG XIA JIN)
232/2012	珠江口	设置应急沉船示位标(1 号灯浮、2 号灯浮)
233/2012	珠海港	设置 AIS 虚拟航标(珠海高栏港 1 号、3 号、5 号、7 号、9 号、11 号、16 号、高栏港 H2、珠海高栏港 B2 号、高栏港区 14-1 号灯浮)
234/2012	大襟岛北方	设置应急沉船示位标(大襟岛沉船 1 号灯浮、2 号灯浮)
263/2012	珠江口	工程施工(至 2012 年 12 月 15 日止)
264/2012	珠江口	采沙作业(至 2012 年 6 月 30 日止)
265/2012	珠江口	采沙作业(至 2012 年 6 月 30 日止)
266/2012	珠江口	航道工程施工(至 2012 年 5 月 30 日止)
267/2012	琼州海峡东部	雷达应答器暂停使用(琼州海峡北水道 1 号)
285/2012	深圳港	疏浚施工(至 2012 年 6 月 30 日止)
308/2012	汕头港	设置应急沉船示位标(“互通 9”沉船 1 号、2 号)
309/2012	珠江口	采沙作业(至 2012 年 6 月 30 日止)
310/2012	珠江口	采沙作业(至 2012 年 6 月 30 日止)

311/2012	珠江口	建桥施工(至 2012 年 7 月 16 日止)
312/2012	珠江口	采沙作业(至 2012 年 6 月 30 日止)
313/2012	北部湾	工程施工(至 2015 年 2 月 18 日止)
351/2012	珠江口	敷设海底管道作业(至 2012 年 11 月 15 日止)
352/2012	珠江口	灯浮标暂停发光(利成号沉船灯浮)
353/2012	深圳港	工程施工(至 2012 年 6 月 26 日止)
354/2012	珠江口	采沙作业(至 2012 年 6 月 30 日止)
356/2012	珠海港	码头工程施工(至 2012 年 12 月 31 日止)
357/2012	湛江港	码头工程施工(至 2012 年 11 月 10 日止)
358/2012	海南岛	工程施工(至 2012 年 12 月 31 日止)
359/2012	北部湾	设置灯浮(临)

海区情况报告表

报告者单位及姓名

通信地址及联系电话

报告题目

地理区域

位置或范围(概位请注明)

.....

关系图号及图名

内容详述:

建议和要求

.....

.....

报告者签名:

单位盖章:

年 月 日

《海区情况报告表》使用说明

一、报告内容

- 1.暗礁、浅滩、沉船等碍航物的发现及其位置、范围、深度等变化情况。
- 2.漂浮物体(如浮标、系船浮筒、大面积渔栅、未沉遇难船舶等)、异常磁区、变色海水、浪花等的发现和变化情况。
- 3.各类航行设施的增设和变化情况。
- 4.与船舶航行、系泊有关的港湾设施(如阻浪堤、海底电缆、架空电缆、码头、系船浮筒等)的设置和变动情况。
- 5.航道、锚地界线和航线等变动情况。
- 6.图上内容与实际不符等情况。

二、填写要求

- 1.测定的位置或范围应注明所使用的测量仪器、测量方法和测量时间,并注明点位坐标的坐标系统(1954 北京坐标系、WGS-84 坐标系)。
- 2.所报的位置,如果采用方位距离表示,应注明起算点的位置;如果是从海图上量取的,应注明所用图的图号(或图名)、版次和出版机关。
- 3.测定的障碍物、浅水深等应注明所使用的测量工具、测量方法和测量时间,并注明深度的起算面、是否经潮汐改算。
- 4.航标的高程应注明其起算面,灯高应注明是灯顶高度还是灯光中心高度。
- 5.报告表应有报告者签名并加盖单位印章。

三、备注

- 1.报告者提供的资料经核实并在《改正通告》中刊登后,我们将对报告者给予一定的奖励。
- 2.报告请寄:上海市杨浦区共青路 82 弄 7 号 上海海事局测绘处。