



中国沿海港口航道图

# 改正通告

第 18 期(总第 551 期)

项数(513-544)

2012 年 4 月 30 日

---

## 目 录

- (1) 公告
- (2) 索引
- (3) 改正通告
- (4) 临时通告

---

为了使中华人民共和国海事局出版的中国沿海港口航道图能够根据海区航行要素的变化得到及时、准确的补充和改正,保持中国沿海港口航道图航行要素的现势性,以保障船舶航行安全,请各有关部门和用图单位配合做好《改正通告》信息资料的收集工作,及时向我局提供与航行有关的海区变化信息以及使用中国沿海港口航道图时发现的图上内容与实际不符的情况。沿海各海事局发布的航行通告、航行警告、航标动态等信息应按所在海区分别及时抄送天津、上海、广东海事局测绘处。各有关部门和用图单位订阅《改正通告》请与上海海事局航海图书印制中心或天津、上海、广东海事局测绘处联系,也可直接从下列网站下载。

天津海事局测绘处 地址:天津市河西区郁江道 21 号 1 号楼 106 E-mail: hcdd@tjmsa.gov.cn  
电话: (022)88112597 传真: (022)28110144 邮编: 300222

上海海事局航海图书印制中心 地址:上海市杨浦区共青路 82 弄 7 号 E-mail: gztg@shmsa.gov.cn  
电话: (021)65806386 传真: (021)65679011 邮编: 200090

广东海事局测绘处 地址:广州市海珠区仑头环村东路 438 号 E-mail: hcmail@gdmsa.gov.cn  
电话: (020)34084083 传真: (020)34084020 邮编: 510320

中国海事航海图书资料发行网站 网址: www.chart.gov.cn  
中国海道测绘网 网址: www.hydro.gov.cn

中华人民共和国海事局



# 说 明

一、本通告刊登的中国沿海海区航行要素变化信息以及海上施工作业信息,主要用以改正中华人民共和国海事局出版的中国沿海港口航道图,并为广大航海用户提供有关航行安全的服务信息。

二、本通告所刊登的信息,主要来源于海事管理部门发布的航行通告、航行警告、航标动态以及海事测绘成果,航运、航道、海洋、港务、渔政等部门正式发布或提供的相关信息作为其补充来源。

三、本通告所刊登的信息内容包括航行公告、改正通告、临时通告三类:

(一)航行公告的信息内容包括航行规章、航法的实施、废除、变更信息,航海图书的出版、改版、作废信息以及海事管理部门发布的有关通航安全的通告类信息,其不涉及沿海港口航道图的改正,主要为航海用户提供航海信息服务。

(二)改正通告的信息内容用以改正其所列关系图幅的图上航行要素,关系图幅的图号后小括号内的数字表示该图只改正本项内容中的某几个小项,图号后中括号内的数字表示涉及该图前一次改正的通告的年份和项号。

(三)临时通告的信息内容包括航行要素的临时性设置、撤销、变更、划定等信息和海上施工作业信息,其一般不改正所涉及的沿海港口航道图,列出关系图幅的图号,主要为航海用户获取相关航行安全信息提供方便。

四、本通告所标注的位置坐标采用 2000 国家大地坐标系,其航海用途等同于 WGS-84 世界大地坐标系;深度基准采用理论最低潮面;高程采用 1985 国家高程基准;方位采用真方位,其中航标导航线和光弧的方位系指海上视航标的真方位;灯塔和灯桩的灯光中心高度以平均大潮高潮面为基准。

五、本通告所使用的图式符号参照《中国海图图式 GB12319-1998》绘制。

六、本通告所使用的计量单位为国际标准计量单位,并用符号和英文字母代替汉字:度( $^{\circ}$ )、分( $'$ )、秒( $''$ )、海里(M)、千米(km)、米(m)。



# 航行公告

## 图书消息

### 一、新版港口航道图信息

序号	图号	图名	比例尺	出版日期	备注
1	2312	厦门港至东山港	1:300000	2012年4月第1版	原2008年7月第1版2312作废

# 通航信息

## 关于海门大桥断航维修工程的通告

自 2012 年 4 月 7 日零时至 5 月 15 日零时,天津塘沽海门大桥进行维修施工,海门大桥上下游 150 米水域范围为施工警戒区,无关船舶不得驶入上述警戒水域,施工期间海门大桥和海河开启桥不再提桥。自 5 月 15 日零时起恢复海门大桥和海河开启桥提桥时段。

资料来源 津海事(2012)航字第 014 号

## 关于蓬莱 19-3WHPD 平台海底注水管线法兰修复项目的通告

一、施工时间:2012 年 3 月 22 日至 2012 年 5 月 28 日,昼夜施工。

二、施工水域(位置坐标系为 2000 国家大地坐标系,其航海用途等同于 WGS-84 世界大地坐标系):

以点  $38^{\circ}21'39''.0N$ 、 $120^{\circ}05'36''.7E$  为圆心,半径 1000 米所括的水域范围。

三、施工船舶:大申号、中油海 252。

四、注意事项:1、施工期间,施工船舶白天垂直显示球-菱-球号型,夜间垂直显示红-白-红环照灯;2、施工船舶按规定掌握船舶动态,加强瞭望并保持 VHF16、VHF67 频道守听;3、无关船舶不得驶入上述施工水域;4、过往船舶通过上述施工水域附近时,应慢速行驶,以策安全。

资料来源 津海事(2012)航字第 012 号

# 索 引

## 1、地理区域索引

---

渤海	天津港	(524)
	莱州港	(525)、(526)
黄海	青岛港	(527)
	日照港	(528)
东海	杭州湾	(529)、(530)
	舟山群岛	(513)、(531)
	舟山港	(532)
	龙门港	(533)
	洞头洋	(514)
	温州港	(534)、(535)、(536)
	飞云江口	(537)
	福州港	(538)、(540)、(541)
	闽江口	(539)
	兴化湾	(515)、(516)
	湄洲湾	(542)
	围头湾	(543)
东山港	(544)	
南海	万山群岛	(517)、(518)
	珠江口	(519)
	北津港	(520)、(521)
	涠洲岛西方	(522)、(523)



## 2、关系图幅索引

图 号	改正通告项号	临时通告项号
23114		524
34113		525、526
36123		527
37101		528
50611	514	533
51001		529、530
51122		529、530
52001	513	
52132	513	
52137		532
53001		531、532
55001	514	536、537
55122		536
55123		534、535
55251	514	
60202		538
60411	515、516	540、541
60501	516	540、541
60502	515	540、541
60611		542
60901		544
60911		544
62001		539
62221		539
62311		539
62313		539
62314		539
63131		542
64001		543
64412		543
64431		543
2308	513	
2309	514	



# 改正通告

## 513.东海 舟山群岛 小衢山东北方——障碍物变更



- (1)删除 30°31'47".1N、122°16'50".6E 处的"  "。
- (2)删除上述位置处的" 7<sub>1</sub> "。
- (3)在 30°31'47".2N、122°16'50".7E 处加绘"  "。

图 号 52001(1,3)[2012-481] 52132(1,3)[2011- ] 2308(2,3)[2012-437]

资料来源 航海通告 2012-(15)-415

## 514.东海 洞头洋——设置沉船标

在下列位置处临时新设航标:




名称	位置	内容
(1)鹿西沉 5 号灯浮	27°59'05".8N、121°16'05".5E	(沉 5)  互闪蓝黄 3s
(2)鹿西沉 6 号灯浮	27°59'14".6N、121°15'55".1E	(沉 6)  互闪蓝黄 3s
(3)"ZHE SAN JI 552 CHEN" AIS 虚拟标	27°59'10".6N、121°16'00".7E	 V-AIS

图 号 50611(1)[2012-369] 55001(1)[2012-369] 55251[2012-369]

2309(1)[2012-369]

资料来源 2012 年航标字 039 号

## 515.东海 兴化湾——敷设海底电缆

用海底电缆线符号连接下列各点:

- (1)25°26'43".9N、119°20'04".8E
- (2)25°26'45".2N、119°20'12".0E
- (3)25°26'44".5N、119°20'13".3E
- (4)25°26'35".5N、119°20'46".1E
- (5)25°26'17".7N、119°22'31".7E
- (6)25°26'19".4N、119°22'58".0E
- (7)25°26'19".5N、119°23'06".9E
- (8)25°26'18".9N、119°23'07".7E
- (9)25°26'18".7N、119°23'07".6E

图 号 60411(1,5,7)[2012-452] 60502[2008- ] 2311(1,5,7)[2012-488]

资料来源 榕海事航(2012)018 号

## 516.东海 兴化湾——敷设海底电缆


用海底电缆线符号连接下列各点:

- (1)25°20′14″.2N、119°28′52″.7E
- (2)25°20′17″.0N、119°28′57″.1E
- (3)25°20′29″.3N、119°30′16″.9E
- (4)25°20′31″.7N、119°30′57″.6E
- (5)25°20′32″.3N、119°30′59″.5E
- (6)25°20′33″.9N、119°31′03″.0E
- (7)25°20′38″.1N、119°31′09″.4E
- (8)25°20′40″.7N、119°31′13″.8E
- (9)25°20′43″.7N、119°31′50″.7E
- (10)25°21′15″.9N、119°31′58″.1E
- (11)25°22′02″.7N、119°32′17″.6E
- (12)25°22′05″.2N、119°32′17″.6E
- (13)25°22′06″.3N、119°32′16″.4E

图 号 60411(1、3、5、9、10、14)[2012-515] 60501[2012-245]  
2311(1、5、10、14)[2012-515]

资料来源 榕海事航(2012)019号

#### 517.南海 万山群岛 三门岛南方——存在沉船

在 22°09′14″.4N、114°41′16″.2E 处加绘"概位:据报(2012)"。

备注:该船于 2012 年 2 月 27 日沉没。

图 号 3313[2012-375]

资料来源 粤航警(2012)0063号

#### 518.南海 万山群岛 担杆列岛东南方——存在碍航物

在 21°53′42″N、114°29′54″E 处加绘"概位:据报(2012)"。

备注:有 5 个集装箱和 1 个锚在附近落水,过往船舶须注意。

图 号 3314[2012-455]

资料来源 粤航警(2012)0060号

#### 519.南海 珠江口 横琴岛西南方——存在沉船

在 22°00′00″N、113°26′42″E 处加绘" (2012)"。

注:该船为"辉泓 88"轮,于 2012 年 2 月 20 日搁浅。

图 号 84001[2012-442] 84002[2012-459] 84204[2012-495] 3314[2012-518]

资料来源 粤航警(2012)0055号

### 520.南海 北津港——灯浮标变更

下列位置的灯浮标改编号,其它不变:

位置	原编号	新编号
(1)21°46'07".3N、112°03'45".3E	(4-1)	(4)
(2)21°46'40".9N、112°03'28".1E	(5-1)	(7)
(3)21°47'01".1N、112°02'49".6E	(6-1)	(8)
(4)21°47'05".6N、112°02'50".4E	(6)	(9)
(5)21°47'08".3N、112°02'14".3E	(7-1)	(10)
(6)21°47'13".2N、112°02'16".1E	(7)	(11)
(7)21°47'15".7N、112°01'37".4E	(8)	(12)
(8)21°47'20".3N、112°01'36".6E	(8-1)	(13)
(9)21°47'21".1N、112°01'08".1E	(9-1)	(14)
(10)21°47'29".7N、112°01'09".5E	(9)	(15)

图 号 81002[2012-222](图上不改)

资料来源 航海通告 2011-(52)-1977

### 521.南海 北津港——灯浮标变更

下列位置的灯浮标移位,并改变编号:

原编号	新编号	原位置	新位置
(1) 4	5	21°46'08".4N、112°03'45".9E	21°46'09".1N、112°03'48".0E
(2) 5	6	21°46'39".4N、112°03'20".4E	21°46'36".4N、112°03'26".5E

图 号 81002[2012-520](图上不改)

资料来源 航海通告 2011-(52)-1977

### 522.北部湾 涠洲岛西方——存在沉船

在 21°01'06".0N、108°58'30".0E 处加绘"概位 卐 据报(2012)"。

备注:该沉船为"桂北渔 63178"轮,于 2012 年 4 月 12 日沉没,船长 25 米,宽 5.2 米。

图 号 3316[2012-442]

资料来源 北海航通(2012)006 号

### 523.北部湾 涠洲岛西方——存在沉船

在 21°02'10".2N、108°28'46".2E 处加绘"概位 卐 (2012)"。

备注:该沉船为"桂北渔 13033"轮,于 2012 年 4 月 2 日沉没。

图 号 3316[2012-522]

资料来源 桂航警(2012)0011 号

## 临时通告

### 524.渤海 天津港——泊位工程(临)

自 2012 年 3 月 22 日至 2012 年 9 月 21 日,昼夜在以下四点连线所括水域进行天津港第四港埠有限公司 19-20 号泊位码头结构加固改造工程。

(1)38°58'58".5N、117°45'29".6E

(2)38°58'53".8N、117°45'43".4E

(3)38°58'32".7N、117°45'43".2E

(4)38°58'37".5N、117°45'27".5E

施工船按规定悬挂信号,并保持 VHF09 频道守听。

图 号 23114

资料来源 津海事(2012)航字第 013 号

### 525.渤海 莱州港——航道工程(临)

自 2012 年 4 月 1 日至 2012 年 12 月 31 日,在以下几点所括水域进行莱州港 5 万吨级航道工程:

(1)37°25'29".7N、119°56'19".3E

(2)37°33'00".1N、119°59'44".5E

(3)37°39'12".6N、119°59'44".5E

(4)37°39'12".6N、120°00'15".5E

(5)37°32'50".6N、120°00'15".5E

(6)37°25'22".5N、119°56'51".3E

施工船按规定悬挂信号,并保持 VHF09、VHF16 频道守听。

图 号 34113

资料来源 烟海事(2012)航字第 011 号

### 526.渤海 莱州港——航道工程(临)

自 2012 年 4 月 1 日至 2012 年 7 月 31 日,在以下几点所括水域进行莱州港 2×3.5 万吨级航道工程:

(1)37°30'12".8N、119°58'21".3E

(2)37°30'12".8N、119°59'02".0E

(3)37°28'26".8N、119°59'02".1E

(4)37°26'41".9N、120°00'55".6E

(5)37°26'20".7N、120°00'24".8E



施工船按规定悬挂信号,并保持 VHF09、VHF16 频道守听。

图 号 34113

资料来源 烟海事(2012)航字第 012 号

#### 527. 黄海 青岛港——疏浚工程(临)

自 2012 年 4 月 9 日至 2012 年 6 月 8 日,在以下几点进行青岛胶南积米崖港港池航道疏浚工程施工:

(1)35°55′27″.5N、120°09′38″.4E

(2)35°55′26″.1N、120°09′34″.3E

(3)35°55′20″.5N、120°09′34″.1E

(4)35°55′15″.9N、120°09′36″.6E

(5)35°55′16″.4N、120°09′38″.9E

(6)35°55′20″.5N、120°09′36″.5E

施工船按规定悬挂信号,并保持 VHF08、VHF13 频道守听。

图 号 36123

资料来源 青海事航通(2012)004 号

#### 528. 黄海 日照港——疏浚工程(临)

自 2012 年 3 月 27 日至 2012 年 12 月 20 日,昼夜在以下几点进行日照港石臼港区港池疏浚工程:

(1)35°20′44″.1N、119°31′50″.4E

(2)35°20′44″.1N、119°32′02″.3E

(3)35°20′36″.4N、119°32′21″.1E

(4)35°20′05″.7N、119°32′21″.3E

(5)35°20′05″.6N、119°31′50″.6E

施工船按规定悬挂信号,并保持 VHF14、VHF16 频道守听。

图 号 37101

资料来源 日海事航通(2012)011 号

#### 529. 东海 杭州湾——码头工程(临)

自 2012 年 4 月 15 日至 2013 年 2 月 28 日,在杭州湾水域,即下列四点连线水域内进行嘉兴港独山港区 B23 号和 B24 号多用途码头工程作业:

(1)30°38′33″N、121°11′08″E

(2)30°38′46″N、121°11′39″E





(3)30°39′08″N、121°11′27″E

(4)30°38′56″N、121°10′57″E

作业船舶按规定显示信号,保持 VHF16 频道守听。

图 号 51001 51122

资料来源 嘉海航(2012)005 号

### 530.东海 杭州湾——码头工程(临)

自 2012 年 4 月 2 日至 2013 年 6 月 30 日,在杭州湾水域,即下列五点连线水域内进行杭州湾码头工程作业:

(1)30°38′06″N、121°09′31″E

(2)30°37′52″N、121°09′45″E

(3)30°38′03″N、121°10′03″E

(4)30°38′15″N、121°09′55″E

(5)30°38′14″N、121°09′40″E

作业船舶按规定显示信号,保持 VHF16 频道守听。

图 号 51001 51122

资料来源 嘉海航(2012)004 号

### 531.东海 舟山群岛——疏浚作业(临)

自 2012 年 4 月 7 日至 7 月 25 日,在舟山海区梁横山南面附近水域,即下列四点连线水域内进行舟山海区螺门渔港航道疏浚作业:

(1)30°04′05″.2N、122°17′31″.0E

(2)30°04′05″.4N、122°18′11″.0E

(3)30°04′01″.6N、122°18′12″.1E

(4)30°04′01″.4N、122°17′36″.8E

作业船舶按规定显示信号,保持 VHF16 频道守听。作业水域内禁止无关船舶进入。航经船舶应加强瞭望,并距施工水域 100 米外缓速通过。

图 号 53001

资料来源 舟海航(2012)038 号

### 532.东海 舟山港——码头工程(临)

自 2012 年 4 月 14 日至 7 月 31 日,在宁波-舟山港穿山港区,中宅煤炭码头东侧 35 米附近水域,即下列四点连线水域范围内进行安全警示墩施工作业:



(1)29°53'42"N、122°04'54"E

(2)29°53'36"N、122°04'56"E

(3)29°53'37"N、122°05'03"E

(4)29°53'44"N、122°05'01"E

施工船舶按规定显示信号,保持 VHF08 频道守听。航经及靠离附近泊位的船舶应加强瞭望和联系,与作业船舶保持安全距离并缓速通过。禁止无关船舶进入上述作业区。

图 号 52137 53001

资料来源 甬海航(2012)053 号

### 533.东海 龙门港——航道工程(临)

自 2012 年 4 月 10 日至 9 月 30 日,每日 07:00-18:00 时在温岭龙门,即下列五点连线水域内进行温岭市龙门港进出港航道拓宽炸礁施工作业:

(1)28°25'10"N、121°39'59"E

(2)28°25'24"N、121°40'17"E

(3)28°25'07"N、121°40'27"E

(4)28°24'40"N、121°40'10"E

(5)28°24'40"N、121°39'55"E

作业船舶按规定显示信号,保持 VHF16 频道守听。航经及靠离附近泊位的船舶应加强瞭望和联系,与作业船舶保持安全距离并从作业区外缓速通过。

图 号 50611

资料来源 台海航(2012)017 号

### 534.东海 温州港——大桥工程(临)

自 2012 年 4 月 1 日至 7 月 15 日,自温州仰义乡十里村东侧横跨瓯江至永嘉县礁下村西侧,即在以下两个水域范围内进行 104 国道温州西过境瓯江特大桥栈桥施工作业:

水域一:以下 4 点依次连线范围内

(1)28°03'52"N、120°35'19"E

(2)28°03'50"N、120°35'36"E

(3)28°04'09"N、120°35'38"E

(4)28°04'11"N、120°35'21"E

水域二:以下 4 点依次连线范围内

(5)28°03'49"N、120°35'43"E

(6)28°03'48"N、120°35'55"E

(7)28°04'07"N、120°35'58"E



(8)28°04′09″N、120°35′46″E

施工船舶按规定显示信号,保持 VHF16 频道守听。航经及靠离附近泊位的船舶应加强瞭望和联系,与作业船舶保持安全距离并缓速通过。

禁止无关船舶进入上述作业区。通航孔设在以下两条平行线段之间,(2)28°03′50″N、120°35′36″E、(3)28°04′09″N、120°35′38″E 连线和 (5)28°03′49″N、120°35′43″E、(8)28°04′09″N、120°35′46″E 连线,通航净空宽度为 200 米,过往船舶避免在通航孔及附近水域交会。

图 号 55123

资料来源 温海航(2012)011 号

### 535.东海 温州港——航道封航(临)

自 2012 年 4 月 7 日 08:00 时至 9 月 30 日 17:00 时,在瓯江七都南汊航道七都大桥施工水域,即以下两点连线两侧各 400 米水域范围内进行瓯江七都南汊航道七都大桥段封航:

(1)28°00′38″N、120°43′45″E

(2)28°00′50″N、120°44′32″E

封航水域实行交通管制,禁止无关船舶驶入。过往船舶请绕航七都北汊航道。

图 号 55123

资料来源 温海航(2012)009 号

### 536.东海 温州港——码头工程(临)

自 2012 年 4 月 1 日至 2013 年 12 月 31 日,在温州洞头状元岙岛元觉客运码头东侧水域,即下列五点连线水域范围内,进行温州港状元岙港区化工码头建设作业。

(1)27°54′10″N、121°07′50″E

(2)27°54′11″N、121°07′55″E

(3)27°54′24″N、121°07′48″E

(4)27°54′13″N、121°07′20″E

(5)27°54′09″N、121°07′22″E

施工船舶按规定显示信号。航经及靠离附近泊位的船舶应加强瞭望和联系,与作业船舶保持安全距离并从作业区外缓速通过。

图 号 55001 55122

资料来源 温海航(2012)010 号

### 537.东海 飞云江口——大桥工程(临)

自 2012 年 4 月 20 日至 8 月 31 日,自瑞安东山街道新村横跨飞云江至阁巷东,即在以下两个水域范围内进行甬台温高速公路复线飞云江特大桥栈桥工程作业:



水域一:以下 4 点依次连线范围内

(1)27°42'43"N、120°41'08"E

(2)27°42'32"N、120°41'21"E

(3)27°42'50"N、120°41'40"E

(4)27°43'01"N、120°41'26"E

水域二:以下 4 点依次连线范围内

(5)27°42'16"N、120°40'39"E

(6)27°42'05"N、120°40'52"E

(7)27°42'25"N、120°41'14"E

(8)27°42'36"N、120°41'00"E

施工船舶按规定显示信号,保持 VHF16 频道守听。航经及靠离附近泊位的船舶应加强瞭望和联系,与作业船舶保持安全距离并缓速通过。禁止无关船舶进入上述作业区。通航孔设在以下两条平行线段之间,(1)27°42'43"N、120°41'08"E、(2)27°42'32"N、120°41'21"E 连线和(8)27°42'36"N、120°41'00"E、(7)27°42'25"N、120°41'14"E 连线,通航净空宽度为 500 米,过往船舶避免在通航孔及附近水域交会。

图 号 55001

资料来源 温海航(2012)013 号

### 538.东海 福州港——泊位工程(临)

自 2012 年 4 月 1 日至 8 月 31 日,在罗源湾港区水域,即下列四点连线水域范围内,进行福州港罗源湾港区可门作业区 1 号至 3 号泊位工程施工作业。

(1)26°23'38".6N、119°46'42".9E

(2)26°23'27".9N、119°46'51".0E

(3)26°23'59".4N、119°47'16".5E

(4)26°23'48".7N、119°47'24".7E

过往船舶应通过 VHF 等有效通信方式与施工船舶加强联系,与作业船舶保持安全距离并缓速通过。

图 号 60202

资料来源 榕海事航(2012)015 号

### 539.东海 闽江口——疏浚作业(临)

自 2012 年 4 月 1 日至 12 月 25 日,在福州闽江通海航道附近水域,即下列各个连线水域范围内,进行福州闽江通海航道维护疏浚工程施工作业。

1、外沙内沙航段





- (1) 26°05'08".0N、119°48'10".4E
- (2) 26°04'34".4N、119°48'05".7E
- (3) 26°05'50".6N、119°41'44".7E
- (4) 26°05'17".8N、119°41'21".0E
- (5) 26°06'36".9N、119°40'27".7E
- (6) 26°06'13".2N、119°40'06".4E

## 2、中沙航段

- (1) 26°07'59".6N、119°35'03".6E
- (2) 26°07'53".4N、119°35'06".5E
- (3) 26°07'52".6N、119°34'46".3E
- (4) 26°07'46".7N、119°34'48".8E

## 3、马尾航段营前浅滩及吴航浅滩

- (1) 25°58'57".9N、119°27'40".7E
- (2) 25°58'49".1N、119°27'59".0E
- (3) 25°57'57".4N、119°26'47".8E
- (4) 25°57'50".4N、119°27'02".4E

## 4、马尾航段马杭洲浅滩

- (1) 25°59'00".6N、119°26'30".9E
- (2) 25°58'56".3N、119°26'15".9E
- (3) 25°59'41".8N、119°26'16".3E
- (4) 25°59'38".1N、119°26'02".2E

过往船舶应通过 VHF 等有效通信方式与施工船舶加强联系，与作业船舶保持安全距离并缓速通过。

图 号 62001(1) 62221(1) 62311(2) 62313(3、4) 62314(4)

资料来源 榕海事航(2012)016 号

## 540.东海 福州港——泊位工程(临)

自 2012 年 4 月 17 日至 6 月 30 日,在江阴港区水域,即下列四点连线水域范围内,进行福州港江阴港区 10 号泊位工程施工作业。

- (1) 25°25'52".6N、119°15'51".2E
- (2) 25°25'47".9N、119°16'01".6E
- (3) 25°25'26".6N、119°15'49".8E
- (4) 25°25'32".8N、119°15'40".2E

过往船舶应通过 VHF 等有效通信方式与施工船舶加强联系，与作业船舶保持安全距离并



缓速通过。作业水域内禁止无关船舶进入。

图 号 60411 60501 60502

资料来源 榕海事航(2012)021 号

#### 541.东海 福州港——泊位工程(临)

自 2012 年 4 月 5 日至 9 月 30 日,在江阴港区水域,即下列七点连线水域范围内,进行福州港江阴港区 24 号泊位扩建工程施工作业。

(1)25°24'13"N、119°19'57"E

(2)25°24'10"N、119°20'07"E

(3)25°24'08"N、119°20'10"E

(4)25°23'47"N、119°20'30"E

(5)25°23'39"N、119°20'24"E

(6)25°23'53"N、119°19'48"E

(7)25°24'11"N、119°19'53"E

过往船舶应通过 VHF 等有效通信方式与施工船舶加强联系,与作业船舶保持安全距离并缓速通过。

图 号 60411 60501 60502

资料来源 榕海事航(2012)017 号

#### 542.东海 湄洲湾——回填作业(临)

自 2012 年 4 月 3 日至 2013 年 2 月 3 日,在以下六点连线水域范围内进行湄洲湾航标补点工程陆域回填开山土石、基槽开挖、沉箱出运安装作业:

(1)25°06'59".9N、118°57'59".1E

(2)25°07'04".3N、118°58'03".8E

(3)25°07'05".4N、118°58'02".5E

(4)25°07'04".2N、118°58'01".2E

(5)25°07'07".8N、118°57'57".3E

(6)25°07'03".8N、118°57'54".7E

作业船舶按规定显示信号,保持 VHF16 及 10 频道守听。过往船舶应加强瞭望,注意识别信号,如需协调避让,应提前与作业船舶联系。

图 号 60611 63131

资料来源 闽海事泉航告(2012)005 号



#### 543.东海 围头湾——码头工程(临)

自 2012 年 4 月 12 日至 8 月 10 日,在以下四点连线水域范围内进行南安新锦江石油化工码头技改工程施工作业:

- (1)24°38'37".0N、118°25'51".3E
- (2)24°38'26".3N、118°25'49".0E
- (3)24°38'27".4N、118°25'43".1E
- (4)24°38'37".6N、118°25'45".4E

作业船舶按规定显示信号,保持 VHF16 及 10 频道守听。过往船舶应加强瞭望,注意识别信号,如需协调避让,应提前与作业船舶联系。

图 号 64001 64412 64431

资料来源 闽海事泉航告(2012)006 号

#### 544.东海 东山港——泊位工程(临)

自 2012 年 4 月 19 日至 2013 年 2 月 20 日,在东山港区城垵作业区 2 号泊位水域,即下列八点连线水域范围内进行东山港区城垵作业区 2 号泊位工程施工作业:

- (1)23°45'42"N、117°29'50"E
- (2)23°45'44"N、117°29'50"E
- (3)23°45'39"N、117°29'45"E
- (4)23°45'33"N、117°29'49"E
- (5)23°45'38"N、117°29'54"E
- (6)23°45'37"N、117°29'55"E
- (7)23°45'40"N、117°29'58"E
- (8)23°45'45"N、117°29'51"E

施工船舶按规定显示信号,保持 VHF16 频道守听。航经及靠离附近泊位的船舶应加强瞭望和联系,与作业船舶保持安全距离并缓速通过(联系电话:15880566961)。

图 号 60901 60911

资料来源 漳海事航(2012)009 号

经清理,下列临时通告项已失效:

(1)渤海

300/2005	秦皇岛港	增改抛泥区及灯浮标(临)
421/2005	京唐港	灯浮标变更(设置东方位标)
471/2005	秦皇岛港	灯浮标变更(秦皇岛港 K3、(K4 已撤除),新设秦皇岛港 K5)
619/2006	旅顺新港	灯浮标临时移位(1号、2号、3号、4号)
754/2006	渤海海峡	灯浮标临时移位(登州 6 号)
870/2008	天津港	布设沉管(临)
30/2009	营口港	禁航水域变更(临)
886/2009	营口港	临时设置灯浮标(仙人岛施工区 1 号)
1341/2009	营口港	设置临时灯浮标(鲅鱼圈外防波堤 1 号、2 号)
281/2010	葫芦岛港	临时撤除灯浮标(葫芦岛港 1、3、5、7、9、11、13、15、16)
954/2011	天津港	工程施工(至 2012 年 4 月 18 日止)
59/2012	营口港	冬季换标(临)
62/2012	锦州港	冬季换标(临)
64/2012	套尔河	冬季换标(临)

(2)黄海

47/1993	大连港	存在障碍物
19/1998	连云港	划定养殖区(3 区、4 区)
98/2002	青岛港	灯浮标变更(临 1)
64/2004	青岛港	灯浮标移位(青岛港 45 号)
620/2004	岚山港	设置灯浮标(临 1)
56/2005	日照港	设置灯浮标(L5 号[39 号、42 号、44 号、46 号已撤除])
125/2005	岚山港	船舶锚泊管理(临)
195/2005	青岛港	灯浮标移位(L1 号)
196/2005	青岛港	设置灯浮标(L2 号、L3 号)
389/2006	烟台港	临时撤除灯浮标(43 号、边界 2 号)
686/2006	岚山港	划定沉箱存放水域(临)
133/2008	威海港	临时设置灯浮标(威海新港 10~13 号)
977/2011	连云港港	临时撤除灯浮标(27、29、35、37)
978/2011	连云港港	临时设置灯浮标(27-1、29-1、35-1、37-1)
979/2011	连云港港	新设 AIS 虚拟航标(27、29、35、37)
1125/2011	连云港港	疏浚施工(至 2012 年 4 月 30 日止)
66/2012	灌河	舾装作业(至 2012 年 4 月 30 日止)

96/2012	灌河	舾装作业(至 2012 年 4 月 30 日止)
138/2012	连云港港	疏浚施工(延期至 2012 年 4 月 30 日止)
139/2012	灌河	舾装作业(至 2012 年 4 月 30 日止)
158/2012	连云港港	疏浚施工(至 2012 年 4 月 30 日止)

### (3)东海

53/2001	温州港	临时设置灯浮标(防洪堤 J1、J2、J3)
196/2003	湄州湾	存在沉船(闽惠 73323、闽惠 73343)
540/2006	温州港	临时设置灯桩(4、5、6 号)
570/2006	温州港	临时设置航标(七都大桥 1、2、3、7、8、9 号)
377/2011	舟山群岛	码头建造(至 2012 年 4 月 10 日止)
806/2011	温州湾	促淤坝工程(至 2012 年 4 月 30 日止)
862/2011	三沙湾	围堰工程施工(至 2012 年 4 月 30 日止)
983/2011	大榭岛东侧	码头工程(至 2012 年 4 月 30 日止)
992/2011	鳌江口	疏浚作业(至 2012 年 4 月 18 日止)
1025/2011	湄州湾	炸礁作业(至 2012 年 4 月 30 日止)
99/2012	舟山群岛	管道工程(至 2012 年 4 月 15 日止)
105/2012	舟山群岛	码头工程(至 2012 年 4 月 30 日止)
144/2012	舟山群岛	爆破清渣作业(至 2012 年 4 月 30 日止)
171/2012	舟山港	疏浚作业(至 2012 年 4 月 6 日止)
306/2012	海坛海峡	临时新设 AIS 虚拟航标(永丰 669 沉)

### (4)南海

139/2002	珠江口	设置灯浮标(临)
140/2002	深圳湾	设置灯浮标(临)
72/2004	珠江口	存在障碍物(临)
843/2009	珠江口	设置临时灯浮标(TT)
994/2009	北海港	敷设水下管线施工(自 2009 年 8 月 25 日起)
1069/2009	大亚湾	灯柱暂停发光(马鞭洲华德石化原油码头 2 号灯桩)
1070/2009	珠江口	灯浮标临时移位(莲花山东航道 12、14 号)
1132/2009	珠江口	灯塔临时变更(榕树头岛灯塔)
1404/2009	广州港	临时设置灯浮标(珠江隧道临 1-6 号)
1405/2009	广州港	临时撤除灯浮标(92 号)
1198/2009	海口港	灯桩暂停使用(秀英港口西堤灯桩)
117/2011	石碑山角	灯塔变更(石碑山灯塔)
360/2011	珠江口	采沙作业(至 2012 年 4 月 1 日止)
361/2011	珠江口	采沙作业(至 2012 年 3 月 22 日止)



755/2011	广州港	灯浮标移位(临 1-4 号)
756/2011	广州港	设置灯浮标(临 5-8 号)
996/2011	珠江口	疏浚施工(至 2012 年 4 月 30 日止)
998/2011	珠江口	采沙作业(至 2012 年 4 月 26 日止)
999/2011	珠江口	采沙作业(至 2012 年 4 月 26 日止)
82/2012	广州港	疏浚施工(至 2012 年 4 月 30 日止)
148/2012	川山群岛	工程施工(至 2012 年 4 月 12 日止)
214/2012	海南岛	工程施工(至 2012 年 5 月 1 日止)
233/2012	珠海港	设置 AIS 虚拟航标(珠海高栏港 1 号、3 号、5 号、7 号、9 号、11 号、 16 号、高栏港 H2、珠海高栏港 B2 号、高栏港区 14-1 号灯浮)
359/2012	北部湾	设置灯浮(临)

## 有效临时通告索引

### (1)渤海

851/2006	渤海海峡	划定安全区(临)
280/2010	营口港	临时撤除灯浮标(鲅鱼圈 3、5、7、9、11、13、15、19、21、24、25、28)
383/2010	天津港	临时设置灯浮标(防波堤 RT 施工区、新港 L1、L2、L3)
284/2011	天津港	临时设置灯浮标(南港工业区东、南防波堤)
17/2012	大连港	冬季换标(临)
22/2012	黄骅港	冬季换标(临)
58/2012	庄河港	冬季换标(临)
60/2012	葫芦岛北港	冬季换标(临)
61/2012	菊花岛港	冬季换标(临)
225/2012	曹妃甸港区	曹妃甸油田临时油轮锚地(自 2012 年 2 月 1 日起)
334/2012	辽东湾	地震勘探作业(至 2012 年 10 月 31 日止)
335/2012	秦皇岛港	疏浚工程(至 2012 年 6 月 30 日止)
336/2012	黄骅港	疏浚工程(至 2012 年 12 月 31 日止)
337/2012	黄骅港	吹填工程(至 2012 年 10 月 31 日止)
338/2012	莱州湾	钻井作业(至 2012 年 12 月 31 日止)
339/2012	莱州湾	钻井作业(至 2012 年 12 月 31 日止)
383/2012	老铁山水道	地震勘探作业(至 2012 年 9 月 30 日止)
384/2012	洋河口	填海作业(至 2013 年 3 月 8 日止)
385/2012	黄骅港	疏浚作业 & 码头工程(至 2012 年 7 月 31 日止)
462/2012	天津港	码头工程(至 2012 年 9 月 21 日止)
463/2012	东营港	地震勘探作业(至 2012 年 11 月 15 日止)
464/2012	东营港	防洪堤工程(至 2012 年 12 月 31 日止)
524/2012	天津港	泊位工程(至 2012 年 9 月 21 日止)
525/2012	莱州港	航道工程(至 2012 年 12 月 31 日止)
526/2012	莱州港	航道工程(至 2012 年 7 月 31 日止)

### (2)黄海

99/2002	青岛港	设置灯浮标(临 2)
391/2008	青岛港	划定引航员登轮点(临)
70/2010	日照港	设置临时航道锚地
500/2010	连云港港	灯浮标临时移位(103 号)
501/2010	连云港港	划定临时航道(老港区临时航道)
502/2010	江苏沿海	新建测风塔(临)
553/2010	大连港附近	存在沉船(盛洲 5 号、上源 9 号)

582/2010	烟台港	设置灯桩(西港区液体化工码头临时灯桩)
1183/2010	江苏沿海	设置虚拟航标(信成 823 沉、德龙沉、先锋海 1 沉)
21/2011	江苏沿海	临时灯浮标移位(沉 79、80 号)
46/2011	江苏沿海	灯桩暂停发光(遥望港左)
105/2011	灌河口	灯浮标漂移(灌河口 4 号)
285/2011	连云港港	临时撤除灯浮标(40 号)
286/2011	连云港港	设置 AIS 虚拟航标(连云港 40 号)
628/2011	江苏沿海	设置 AIS 虚拟航标(苏启渔 04827 沉)
817/2011	灌河口	设置航标(西导堤临时灯浮、西导堤 AIS 虚拟航标)
818/2011	灌河口	灯浮标移位(灌河口 5 号、7 号、9 号)
819/2011	射阳河口	设置灯浮(云沉 12 号、13 号)
820/2011	射阳河口	灯浮变更(射阳港 T4 号)
836/2011	射阳河口	设置虚拟航标(苏射渔 01336 沉、苏连海 668 沉 AIS 虚拟航标)
955/2011	双洋港口东方	设置灯浮标(NY 海洋气象 6 号,延期至 2012 年 6 月 30 日)(已漂失)
1087/2011	江苏沿海	设置虚拟航标(苏启渔 02559 沉(已移位))
1128/2011	江苏沿海	虚拟航标移位(苏启渔 02559 沉)
67/2012	江苏沿海	设置灯浮标(洋沉 5 号、6 号)
94/2012	连云港港	疏浚作业(至 2012 年 6 月 30 日止)
95/2012	连云港港	灯浮标移位(连云港港主航道 24 号)
159/2012	双洋港口东方	灯浮标漂失(NY 海洋气象 6 号)
208/2012	连云港港	疏浚施工(至 2012 年 7 月 16 日止)
253/2012	连云港港	疏浚施工(至 2012 年 6 月 30 日止)
254/2012	连云港港	航道疏浚施工(至 2012 年 8 月 15 日止)
255/2012	连云港港	疏浚施工(至 2012 年 6 月 30 日止)
298/2012	烟台港	疏浚工程(至 2012 年 6 月 30 日止)
299/2012	青岛港	疏浚施工(至 2012 年 6 月 18 日止)
300/2012	青岛港	爆破作业(至 2012 年 7 月 12 日止)
340/2012	日照港	疏浚工程(至 2012 年 8 月 31 日止)
341/2012	日照港	码头工程(至 2012 年 10 月 10 日止)
342/2012	日照港	疏浚工程(至 2012 年 6 月 30 日止)
345/2012	连云港港	临时撤除灯浮标(23 号)
346/2012	连云港港	新设灯浮标(23-1 号)
386/2012	南长山岛至北长山岛	大桥建造施工(至 2012 年 12 月 31 日止)
388/2012	连云港港	新设 AIS 虚拟航标(23、25、31、33 号)
389/2012	连云港港	临时撤除灯浮标(25、31、33 号)
392/2012	连云港港	临时设置灯浮标(25-1、31-1、33-1 号)
393/2012	连云港港	疏浚施工(至 2012 年 6 月 30 日止)

394/2012	盐城港	导堤建造及疏浚施工(至 2012 年 7 月 16 日止)
461/2012	大连港	工程作业(至 2012 年 11 月 30 日止)
465/2012	日照港	疏浚作业(至 2012 年 12 月 20 日止)
466/2012	灌河口	新设灯浮标(黄海测量 1、2 号灯浮)
503/2012	连云港港	码头建造(至 2012 年 10 月 6 日止)
504/2012	连云港港	临时撤除灯浮标(43 号灯浮标)
505/2012	连云港港	临时新设灯浮标(43-1 号灯浮标)
506/2012	连云港港	临时新设 AIS 虚拟航标(43 号)
527/2012	青岛港	疏浚工程(至 2012 年 6 月 8 日止)
528/2012	日照港	疏浚工程(至 2012 年 12 月 20 日止)

### (3)东海

117/1997	长江口	临时设置灯浮标(沉 12[沉 11 已撤除、沉 10、沉 13 已更名])
104/2002	杭州湾	临时设置灯浮标(沉 31)
304/2002	厦门港	临时设置系船浮筒(A、B)
91/2003	杭州湾	临时设置灯浮标(沉 39 号[37 号、38 号已撤除])
322/2003	舟山	系船浮筒变更(海警 1、海警 2)
22/2004	长江口	划定锚地([分流咀已撤除]、北导堤南、南导堤北疏浚船 A、B)
148/2004	长江口	划定临时抛泥区(9 号临时抛泥区)
152/2004	宁波港	临时设置灯桩([金桩 1、金桩 2 已撤除]金桩 3)
644/2004	长江口	临时设置灯浮标(W34)
131/2005	大戢洋	临时设置灯浮标(W35、W36)
466/2006	温州港	临时设置灯桩(瓯标 2、[1、3 已撤除])
487/2006	长江口	临时设置灯浮标(原 1[已撤除]、原 2[已移位])
542/2006	厦门港	灯浮标临时移位(35、39)
738/2006	浙江沿海	设置临时灯浮标(牛鼻山沉 1)
852/2006	长江口	临时设置灯浮标(W41)
106/2007	浙江沿海	临时设置灯浮标(金塘沉 2、沉 3 号)
354/2007	杭州湾	存在沉船(2 艘)
389/2007	长江口	临时设置灯浮标(沉 109、沉 110 号)
400/2007	福建沿海	临时设置灯桩(嵩屿港区码头堤头)
543/2007	舟山群岛	划定临时锚地(台州港)
547/2007	福建沿海	临时设置灯浮标(公铁大桥临 1、2 号)
583/2007	福建沿海	临时设置灯桩(施 1~8 号)
584/2007	福建沿海	临时设置灯浮标(集美大桥临 1~6 号[已变更])
712/2007	福建沿海	临时设置灯浮标(沉 10、11[已移位]、12 号)
751/2007	福建沿海	临时灯浮标改变灯质(集美大桥临 1~6 号)

876/2007	浙江沿海	临时设置灯浮标(岱山沉 1)
877/2007	舟山群岛	临时设置灯浮标(岱山沉 2、岱山沉 3)
941/2007	长江口	临时设置灯浮标(沉 2 号、沉 3 号)
997/2007	浙江沿海	临时设置灯浮标(黄岙 1~3 号)
1077/2007	舟山群岛	临时设置灯浮标(大桥 1、2 号)
1079/2007	浙江沿海	临时设置系船浮筒(缉私 1、2 号)
87/2008	福建沿海	临时灯浮标移位(闽江口沉 11 号)
170/2008	舟山群岛	临时设置灯浮标(鱼山沉 1~3 号[渔山沉 3 号已撤除])
280/2008	长江口	临时设置灯浮标(W19、W20 号)
281/2008	长江口	设置虚拟航标(金朋沉)
436/2008	浙江沿海	设置虚拟航标(新杭州沉)
441/2008	福建沿海	设置虚拟航标(南泰 17 沉)
463/2008	长江口	临时灯浮标移位(长警 5 号[已撤除]、原 2 号)
496/2008	舟山群岛	临时设置灯浮标(沉 4、沉 5 号)
693/2008	长江口	临时设置灯浮标(W51 号)
694/2008	长江口	设置虚拟航标(吉利来 866 沉)
1063/2008	长江口	临时设置灯浮标(沉 4、沉 5 号)
1125/2008	杭州湾	设置临时灯浮标(B3A、B3B、B3C、B3D 号)
1160/2008	浙江沿海	设置虚拟航标(HELIOS 3 CHEN)
1218/2008	福建沿海	临时设置灯浮标(北警 1~8 号、M1-1~M1-6 号)
1364/2008	福建沿海	临时设置灯浮标(储运 1 号)
1406/2008	长江口	临时设置灯浮标(沉 7、沉 8 号)
1407/2008	长江口	设置虚拟航标(南支沉)
1408/2008	浙江沿海	临时设置灯浮标(老鼠山沉 1 号)
101/2009	浙江沿海	临时设置灯浮标(江围 1~4 号)
293/2009	舟山群岛	临时设置灯浮标(徐公岛沉 1、2 号)
294/2009	舟山群岛	设置虚拟航标(海凌 2 沉)
727/2009	浙江沿海	临时设置灯浮标(象山港大桥 1~8 号)
728/2009	浙江沿海	划定临时航道(象山港大桥)
729/2009	浙江沿海	临时设置灯浮标(象山港大桥 9~20 号,[9 号已撤除])
872/2009	浙江沿海	临时设置灯浮标(虾峙沉 3、沉 4 号)
873/2009	浙江沿海	设置虚拟航标(星碧海 58 沉)
894/2009	福建沿海	航道临时通航(泉州湾深水航道)
924/2009	舟山群岛	设置虚拟航标(浙岱 82267 沉)
925/2009	福建沿海	设置临时锚地(宁德核电)
927/2009	福建沿海	设置虚拟航标(强宇 12 沉)
929/2009	福建沿海	临时设置灯浮标(厦漳大桥北警 9、10 号)

1120/2009	长江口	临时设置灯浮标(沉 25、26 号)[已移位]
1121/2009	长江口	设置虚拟航标(新运盛 8 沉)[已移位]
1191/2009	福建沿海	设置临时灯浮标(福宁湾沉 1 号)
1227/2009	浙江沿海	封航通告(从 2009 年 10 月 31 日起)
1273/2009	舟山群岛	设置虚拟航标(全兴 98 沉)
1274/2009	浙江沿海	临时设置灯浮标(椒二桥 1 号、6 号[已移位])
1318/2009	舟山群岛	临时设置灯浮标(洋鞍沉 1、2 号)
1319/2009	浙江沿海	临时设置灯桩(椒二桥临 2-5 号)
1321/2009	福建沿海	临时设置灯浮标(东玻璃临 1-4 号)
1403/2009	福建沿海	临时设置灯浮标(海澳 1 号)
200/2010	浙江沿海	围垦工程(至 2013 年 12 月 17 日止)
291/2010	飞云江口外	设置虚拟航标(南楼礁)
621/2010	舟山群岛	隧道建造(延期至 2012 年 5 月 31 日止)
698/2010	福州港	灯桩暂停发光(牛礁灯桩)
699/2010	福州港	设置灯浮标(牛礁北、牛礁南)
700/2010	福州港	设置虚拟航标(牛礁)
701/2010	湄州湾	吹砂填海及护岸工程(至 2012 年 6 月 19 日止)
702/2010	泉州湾	灯桩暂停发光(内港 SB 坝头)
721/2010	罗源湾	滩涂填方作业(至 2012 年 7 月 11 日止)
723/2010	松下港	灯浮标移位(松下港 6 号)
733/2010	舟山群岛	防波堤建造(延期至 2012 年 7 月 2 日止)
735/2010	舟山群岛	水域封航(临)
737/2010	舟山群岛	爆破作业(延期至 2012 年 7 月 11 日止)
762/2010	福建沿海	设置临时灯浮标(一德码头)
788/2010	泉州湾	疏浚作业(至 2012 年 8 月 11 日止)
818/2010	海门港	调整灯浮标(椒二桥临 1 号、临 6 号)
857/2010	舟山群岛	设置 AIS 虚拟航标(佛渡 3 号)
859/2010	舟山群岛	设置 AIS 虚拟航标(桦驰 8 沉)
889/2010	泉州湾	灯桩熄灭(港心礁)
908/2010	温州港	大桥施工(至 2012 年 12 月 31 日止)
1016/2010	三门湾	设置灯浮标(海洋监测)
1043/2010	海坛岛东方	设置虚拟航标(SHENG JIA 16 沉)
1115/2010	沙埕港	设置 AIS 虚拟航标(闽宁德货 0138)
1165/2010	牛鼻山水道	临时设置灯浮标(牛鼻山沉 6、7 号)
1166/2010	牛鼻山水道	设置虚拟航标(浙临海货 2018 沉)
1188/2010	沙埕港	设置灯浮标(冬瓜屿沉 1、2 号)
1220/2010	舟山群岛	划定锚地(衢山临时锚地)

1227/2010	洞头列岛	围涂工程(至 2013 年 5 月 11 日止)
25/2011	舟山群岛	设置虚拟航标(ZHU JIA JIAN DONG (朱家尖东)[已移位])
26/2011	洞头列岛	设置灯浮标(鹿西沉 1、2 号)
27/2011	洞头列岛	设置灯浮标(JIN YU CHEN(金鱼沉))
59/2011	闽江口附近	设置虚拟航标(HUNG CUONG 168 沉)[已移位]
77/2011	湄州湾	爆破及水工作业(至 2012 年 6 月 30 日止)
79/2011	湄州湾	爆破及水工作业(至 2012 年 8 月 31 日止)
80/2011	湄州湾	水工作业(至 2012 年 6 月 20 日止)
113/2011	舟山群岛	虚拟航标移位(朱家尖东)
137/2011	温州港	设置灯浮标(跨江大桥 1、2、7-12 号)
165/2011	乐清湾	堤坝工程作业(至 2012 年 12 月 30 日止)
169/2011	长江口	设置灯浮标(W58、W59、W60 号)
173/2011	福州港	虚拟航标移位(HUNG CUONG 168 沉)
174/2011	福州港	设置灯浮标(闽江口南沉 1、2 号)
175/2011	海坛海峡	水上警戒(至 2013 年 2 月 28 日止)
176/2011	湄州湾	泊位工程施工(至 2012 年 6 月 30 日止)
288/2011	长江口	临时灯浮标移位(沉 25、26 号)
289/2011	长江口	虚拟航标移位(新运盛 8 沉)
296/2011	福州港	临时设置灯浮标(LQ1-LQ6)
323/2011	舟山群岛	临时设置灯浮标(W63、W64 号)
324/2011	舟山群岛	设置虚拟航标(浙普 01117 沉)
380/2011	厦门港	临时封航(至 2012 年 12 月 31 日止)
422/2011	杭州湾	临时设置灯浮标(风电 11、12 号)
506/2011	长江口	临时设置虚拟航标(邦宏 96 沉)
507/2011	长江口	临时设置灯浮标(W67、W68 号)
514/2011	洞头列岛	临时设置灯桩(航洞临 1、2 号)
536/2011	舟山群岛	大桥建造(至 2012 年 10 月 31 日止)
549/2011	舟山群岛	临时设置虚拟航标(小峙山沉)
550/2011	舟山群岛	临时设置灯浮标(小峙山沉 1、沉 2 号)
553/2011	三门湾	桥涵标临时移位(健跳大桥 1 号、2 号、3 号、4 号)
577/2011	温州港	码头建设(至 2012 年 5 月 30 日止)
578/2011	玉环岛	渔港扩建施工(至 2012 年 6 月 7 日止)
579/2011	乐清湾	桥梁建设(至 2013 年 5 月 31 日止)
580/2011	海门港	码头施工(至 2012 年 5 月 10 日止)
590/2011	宁波港	码头建造(至 2012 年 7 月 17 日止)
616/2011	宁波港	设置灯桩(大榭二桥临 1-4 号)
619/2011	厦门港	设置灯浮标(大嶝码头)



629/2011	宁波港	海底钢管敷设(至 2012 年 9 月 5 日止)
635/2011	湄州湾	疏浚作业(至 2012 年 7 月 31 日止)
652/2011	温州港	大桥施工(至 2013 年 12 月 31 日止)
672/2011	宁波港	吹填工程(至 2012 年 7 月 30 日止)
700/2011	温州湾	临时设置灯浮标(ZW1 号、ZW2 号、ZW3 号、ZW4 号、ZW5 号)
731/2011	舟山群岛	码头建造施工(至 2012 年 5 月 13 日止)
732/2011	舟山群岛	码头建造施工(至 2012 年 11 月 23 日止)
734/2011	湄洲湾	泊位工程(至 2014 年 1 月 17 日止)
782/2011	福州港	码头工程施工(至 2012 年 9 月 4 日止)
808/2011	泉州湾	爆破作业(至 2012 年 8 月 18 日止)
823/2011	衢山岛	护岸工程(至 2012 年 7 月 12 日止)
827/2011	舟山	码头建造(至 2012 年 6 月 7 日止)
859/2011	舟山群岛	引水工程(至 2012 年 9 月 2 日止)
891/2011	三门湾	码头施工(至 2012 年 7 月 20 日止)
894/2011	象山港	码头修复工程(至 2012 年 5 月 31 日止)
897/2011	宁德港	泊位工程(至 2012 年 7 月 20 日止)
962/2011	宁德港	码头施工(至 2012 年 8 月 21 日止)
981/2011	长江口	采沙作业(至 2012 年 7 月 31 日止)
984/2011	宁波港	围垦作业(至 2012 年 5 月 16 日止)
990/2011	温州港	围垦工程(至 2013 年 8 月 30 日止)
1020/2011	宁波港	围垦作业(至 2012 年 5 月 21 日止)
1022/2011	牛鼻山水道	围涂工程(至 2012 年 5 月 9 日止)
1023/2011	玉环岛东侧	临时设置灯浮标(玉环测风塔 5-8 号)
1024/2011	湄州湾	码头工程(至 2013 年 2 月 2 日止)
1042/2011	长江口	设置虚拟航标(国良 138 沉)
1043/2011	长江口	临时设置灯浮标(W75、W76 号)
1046/2011	宁波港	泊位建造工程(至 2012 年 11 月 16 日止)
1060/2011	洞头洋	设置虚拟航标(骏旺 18 沉)
1061/2011	洞头洋	设置灯浮标(虎头屿沉 3 号、4 号)
1062/2011	台州港	码头施工(至 2012 年 9 月 28 日止)
1065/2011	厦门港	清淤作业(至 2012 年 5 月 24 日止)
1088/2011	长江口	围堤工程(至 2013 年 5 月 31 日止)
1094/2011	厦门港	清淤作业(至 2012 年 5 月 24 日止)
1103/2011	舟山群岛	防波堤建造(至 2012 年 12 月 31 日止)
1104/2011	舟山群岛	炸礁清礁作业(至 2012 年 7 月 29 日止)
1105/2011	舟山群岛	码头建造施工(至 2012 年 7 月 13 日止)
1106/2011	舟山群岛	填海作业(至 2013 年 8 月 15 日止)



1107/2011	舟山群岛	码头建造施工(至 2012 年 12 月 31 日止)
1108/2011	舟山群岛	码头建造施工(至 2012 年 12 月 31 日止)
1109/2011	温州港	划定临时航道(自 2011 年 3 月 12 日起)
1110/2011	温州港	围涂工程(至 2012 年 12 月 31 日止)
1129/2011	舟山群岛	防波堤建造(至 2014 年 10 月 14 日止)
1130/2011	舟山群岛	码头建造施工(至 2012 年 6 月 20 日止)
1131/2011	朱家尖岛东北侧	防波堤建造(至 2012 年 7 月 20 日止)
1132/2011	浙江沿海	设置灯浮标(邮轮码头临 1 号、2 号)
1134/2011	飞云江口	吹填工程作业(至 2012 年 9 月 24 日止)
1135/2011	飞云江口	促淤作业(至 2013 年 3 月 30 日止)
1136/2011	虎头屿附近	设置虚拟航标(虎头沉)
1138/2011	福建沿海	设置虚拟航标(金山岭沉)
27/2012	宁波港	疏浚工程(至 2012 年 12 月 31 日止)
28/2012	象山港	吊装作业(至 2012 年 7 月 30 日止)
31/2012	温州港	灯桩倒塌(温州大桥北桥 11 号灯桩)
32/2012	虎头屿附近	设置灯浮标(虎头屿沉 5 号、6 号)
33/2012	湄州湾	回填作业(至 2012 年 8 月 30 日止)
68/2012	长江口	大桥通航(自 2011 年 12 月 24 日起)
70/2012	舟山群岛	高架建造施工(至 2013 年 12 月 31 日止)
73/2012	宁波	大桥工程作业(至 2012 年 12 月 31 日止)
74/2012	宁波	码头建造工程(至 2012 年 6 月 3 日止)
75/2012	台州湾	吹填施工(至 2012 年 7 月 31 日止)
80/2012	厦门港	码头建造(至 2012 年 6 月 21 日止)
97/2012	洋山港	疏浚作业(至 2012 年 6 月 30 日止)
98/2012	舟山群岛	吹填工程作业(至 2013 年 6 月 30 日止)
100/2012	舟山群岛	围涂施工(至 2012 年 11 月 20 日止)
101/2012	舟山群岛	爆破清渣作业(至 2012 年 5 月 10 日止)
103/2012	舟山群岛	码头建造工程(至 2012 年 6 月 10 日止)
104/2012	舟山群岛	吹填作业(至 2012 年 6 月 30 日止)
106/2012	象山港	大桥工程作业(至 2012 年 12 月 31 日止)
108/2012	宁德港	海工工程施工(至 2012 年 12 月 31 日止)
109/2012	湄州湾	码头工程(至 2012 年 12 月 31 日止)
110/2012	湄州湾	爆破作业(至 2012 年 12 月 31 日止)
111/2012	湄州湾	陆域形成及护岸工程(至 2012 年 11 月 30 日止)
126/2012	舟山群岛	泊位工程(至 2013 年 1 月 31 日止)
128/2012	象山港	码头建造(至 2012 年 7 月 28 日止)
141/2012	舟山群岛	码头工程(至 2012 年 12 月 10 日止)

142/2012	舟山群岛	管道工程(至 2012 年 5 月 1 日止)
145/2012	三门浦坝港	大桥工程作业(至 2013 年 9 月 30 日止)
161/2012	围头湾	码头工程(至 2012 年 6 月 30 日止)
174/2012	台州湾	围垦工程(至 2012 年 12 月 31 日止)
209/2012	舟山群岛	船坞围堰施工(至 2012 年 10 月 30 日止)
210/2012	舟山群岛	码头建造(至 2012 年 10 月 30 日止)
211/2012	舟山群岛	码头建造(至 2012 年 6 月 10 日止)
212/2012	舟山群岛	疏浚作业(至 2012 年 5 月 5 日止)
213/2012	瓯飞滩	吹填工程作业(至 2013 年 6 月 15 日止)
226/2012	厦门港	吹填工程(至 2012 年 7 月 19 日止)
227/2012	厦门港	疏浚工程(至 2012 年 8 月 10 日止)
256/2012	长江口	采沙作业(至 2012 年 5 月 31 日止)
257/2012	舟山港	码头工程(至 2012 年 6 月 30 日止)
258/2012	舟山港	码头工程(至 2012 年 6 月 30 日止)
259/2012	舟山港	疏浚作业(至 2012 年 5 月 17 日止)
260/2012	石浦港	码头建造工程(至 2012 年 8 月 10 日止)
261/2012	甬江口	疏浚工程(至 2012 年 8 月 18 日止)
262/2012	福建沿海	临时新设 AIS 虚拟航标(鑫源顺 6 沉)
278/2012	舟山群岛	防波堤建造施工(至 2012 年 12 月 31 日止)
279/2012	瓯江北岸	码头建造施工(至 2012 年 5 月 7 日止)
280/2012	瓯江南口	促淤作业(至 2013 年 7 月 31 日止)
282/2012	平潭海峡南部	泊位工程施工(至 2012 年 6 月 30 日止)
283/2012	平海湾	勘测工程(至 2012 年 8 月 31 日止)
284/2012	泉州湾	临时新设灯浮标(泉沉 1 号、2 号)
301/2012	杭州湾	管道工程(至 2012 年 12 月 31 日止)
302/2012	杭州湾	临时新设灯浮标(嘉测临 1 号、2 号、3 号)
303/2012	舟山群岛	大桥建造施工(至 2012 年 6 月 30 日止)
304/2012	象山港	码头建造工程(至 2013 年 2 月 28 日止)
305/2012	台州湾	大桥建设工程(至 2013 年 7 月 21 日止)
307/2012	湄州湾	泊位工程作业(至 2012 年 12 月 9 日止)
347/2012	长江口	采沙吹填作业(至 2013 年 1 月 31 日止)
348/2012	奉化江	拆除工程(至 2012 年 9 月 30 日止)
349/2012	舟山港	疏浚工程(至 2012 年 5 月 8 日止)
350/2012	牛鼻山水道	围涂施工(至 2012 年 12 月 31 日止)
395/2012	杭州湾	测量作业(至 2012 年 12 月 30 日止)
396/2012	舟山群岛	大桥建造施工(至 2012 年 9 月 1 日止)
397/2012	舟山群岛	防波堤建造(至 2012 年 12 月 30 日止)

398/2012	舟山群岛	吹填工程作业(至 2013 年 8 月 15 日止)
399/2012	舟山群岛	疏浚作业(至 2012 年 6 月 2 日止)
400/2012	舟山群岛	疏浚作业(至 2012 年 5 月 31 日止)
401/2012	三门湾	工程施工(至 2012 年 12 月 31 日止)
402/2012	福州港	航道工程(至 2012 年 5 月 31 日止)
403/2012	泉州湾	爆破作业(至 2012 年 12 月 31 日止)
404/2012	湄州湾	泊位工程作业(至 2012 年 12 月 9 日止)
444/2012	舟山群岛	疏浚作业(至 2012 年 12 月 31 日止)
445/2012	舟山群岛	疏浚作业(至 2012 年 12 月 31 日止)
446/2012	舟山群岛	码头工程(至 2013 年 9 月 25 日止)
467/2012	长江口	采砂吹填作业(至 2012 年 6 月 30 日止)
468/2012	福州港	码头工程(至 2012 年 8 月 31 日止)
469/2012	福州港	大桥施工(至 2012 年 6 月 30 日止)
470/2012	厦门港	炸礁作业(至 2012 年 9 月 20 日止)
471/2012	厦门港	航道扩建工程(至 2012 年 9 月 29 日止)
472/2012	东山港	码头工程(至 2012 年 10 月 31 日止)
507/2012	长江口	围堤工程作业(至 2013 年 12 月 31 日止)
508/2012	海门港	大桥施工(至 2013 年 4 月 10 日止)
510/2012	温州港	临时新设灯浮标(七都大桥临 1~6 号灯浮)
529/2012	杭州湾	码头工程(至 2013 年 2 月 28 日止)
530/2012	杭州湾	码头工程(至 2013 年 6 月 30 日止)
531/2012	舟山群岛	疏浚作业(至 2012 年 7 月 25 日止)
532/2012	舟山港	码头工程(至 2012 年 7 月 31 日止)
533/2012	龙门港	航道工程(至 2012 年 9 月 30 日止)
534/2012	温州港	大桥工程(至 2012 年 7 月 15 日止)
535/2012	温州港	航道封航(至 9 月 30 日 17:00)
536/2012	温州港	码头工程(至 2013 年 12 月 31 日止)
537/2012	飞云江口	大桥工程(至 2012 年 8 月 31 日止)
538/2012	福州港	泊位工程(至 2012 年 8 月 31 日止)
539/2012	闽江口	疏浚作业(至 2012 年 12 月 25 日止)
540/2012	福州港	泊位工程(至 2012 年 6 月 30 日止)
541/2012	福州港	泊位工程(至 2012 年 9 月 30 日止)
542/2012	湄州湾	回填作业(至 2013 年 2 月 3 日止)
543/2012	围头湾	码头工程(至 2012 年 8 月 10 日止)
544/2012	东山港	泊位工程(至 2013 年 2 月 20 日止)

(4)南海

419/2003	广州港	锚地暂停使用(南河道 5 号)
210/2004	珠江口	存在沉船(内伶仃岛西北处)
494/2004	深圳港	设置海上交通严管区(临)
204/2005	湛江港	存在沉船(木质渔船)
273/2006	深圳港	船舶进出港及在港作业
416/2006	大星山角附近	存在沉船(渔船)
1037/2007	珠江口	划定候泊位(南沙港驳船)
399/2008	湛江港	临时撤除灯浮标(C5)
442/2008	珠江口	临时设置灯浮标(澳门港附近)
475/2008	珠江口	临时设置灯浮标
514/2008	广州港	临时设置灯浮标(X1 号~X4 号)
590/2008	广州港	临时设置灯浮标(G1~G3 号).
737/2009	珠江口	设置锚地(珠江口临 1、2、3 号锚地)
789/2009	湛江港东方	设置临时灯浮标
852/2009	珠江口	设置临时灯浮标(临 1-5)
878/2009	广州港	临时设置灯浮标(1-4 号)
955/2009	珠江口	灯桩暂停发光(大铲水道 3 号灯桩)
957/2009	珠江口	临时设置灯浮标(临 9、10 号)
958/2009	珠江口	临时设置灯浮标(临 7 号)
959/2009	珠江口	临时设置灯浮标(临 5 号)
202/2010	湛江港东北方	临时设置灯浮标(临 1-8 号)
204/2010	大虎水道	存在浅水深(临)
592/2010	湛江港	灯浮标变更(东海岛 Q1、Q2、Q4 号)
593/2010	湛江港	临时撤除灯浮标(Q5)
600/2010	湛江港	灯桩暂停使用(南三岛引导灯桩西前、后)
648/2010	海南岛	设置安全作业区(至 2012 年 7 月 15 日止)
676/2010	川山群岛南方	设置灯浮标(QF303)
1019/2010	珠江口	设置灯浮标(2 号)
1020/2010	珠江口	灯桩暂停使用(2 号)
119/2011	深圳港	工程施工(至 2012 年 9 月 30 日止)
243/2011	珠海港西南方	设置灯浮标(1、2 号)
305/2011	北部湾	航道工程施工(至 2012 年 8 月 23 日止)
332/2011	湛江港	灯桩暂停发光(东头山引导灯桩前、后)
366/2011	海南岛	工程施工(至 2012 年 10 月 30 日止)
434/2011	海南岛	建桥施工(至 2012 年 12 月 30 日止)
464/2011	珠江口	采沙作业(至 2012 年 5 月 11 日止)

467/2011	珠江口	临时撤除灯浮标(广州港 13、15、17、19)
469/2011	珠江口	临时撤除灯浮标(广州港 21、23)
484/2011	珠江口	采沙作业(至 2012 年 5 月 25 日止)
519/2011	珠江口	采沙作业(至 2012 年 5 月 25 日止)
539/2011	珠江口	采沙作业(至 2012 年 5 月 31 日止)
555/2011	珠江口	划定安全作业区(至 2012 年 12 月 31 日)
600/2011	湛江港	工程施工(至 2012 年 12 月 25 日止)
620/2011	珠江口	建水闸施工(至 2012 年 6 月 30 日止)
679/2011	珠江口	临时撤除灯浮标(莲花山东航道 12 号)
784/2011	珠江口	建桥施工(至 2012 年 7 月 31 日止)
786/2011	湛江港	设置 AIS 虚拟航标
809/2011	深圳港	疏浚施工(至 2012 年 6 月 21 日止)
830/2011	担杆列岛	清淤工程施工(至 2012 年 8 月 20 日止)
838/2011	深圳港	工程施工(至 2012 年 5 月 26 日止)
843/2011	外罗门水道附近	设置沉船示位标
882/2011	甲子角东方	设置应急沉船示位标
913/2011	深圳港	疏浚施工(至 2012 年 9 月 14 日止)
915/2011	珠江口	采沙作业(至 2012 年 9 月 19 日止)
997/2011	珠江口	工程施工(至 2012 年 10 月 30 日止)
1066/2011	深圳港	工程施工(至 2012 年 11 月 6 日止)
1098/2011	雷州半岛西部	钻井作业(至 2012 年 7 月 15 日止)
1111/2011	深圳港	工程施工(至 2012 年 6 月 5 日止)
1112/2011	珠江口	疏浚施工(至 2012 年 11 月 30 日止)
1113/2011	珠江口	海底管道敷设作业(至 2012 年 12 月 31 日止)
1139/2011	珠海港	吹填施工(至 2012 年 11 月 30 日止)
1140/2011	大铲湾港区	建桥施工(至 2012 年 6 月 30 日止)
34/2012	珠江口	灯船暂停工作(马友石灯船)
35/2012	珠江口	采沙作业(至 2012 年 6 月 17 日止)
36/2012	珠海港	灯浮标移位(高栏港 H7 号、H7-1 号)
37/2012	湛江港	灯浮标漂失(湛江港 7 号灯浮)
81/2012	广州港	航道工程施工(至 2012 年 6 月 30 日止)
83/2012	广州港	疏浚施工(至 2012 年 6 月 30 日止)
84/2012	广州港	疏浚施工(至 2012 年 6 月 30 日止)
86/2012	珠江口	吹填施工(至 2012 年 6 月 30 日止)
87/2012	雷州半岛西岸	灯桩暂停发光(流沙港内引导灯桩前、后)
112/2012	珠江口	工程施工(至 2012 年 11 月 30 日止)
114/2012	八所港	疏浚施工(至 2012 年 12 月 30 日止)

129/2012	珠海港	吹填施工(至 2012 年 6 月 30 日止)
130/2012	湛江港	疏浚施工(至 2012 年 12 月 31 日止)
147/2012	珠海港	灯浮标移位(高栏港区 14-1 号、珠海高栏港 16 号灯浮)
162/2012	珠江口	工程施工(至 2012 年 12 月 31 日止)
163/2012	珠江口	工程施工(至 2012 年 9 月 30 日止)
175/2012	珠江口	采沙作业(至 2012 年 5 月 31 日止)
176/2012	珠江口	疏浚施工(至 2012 年 12 月 20 日止)
177/2012	珠海港	灯浮标移位(高栏港区 1 号、3 号、5 号、7 号、9 号、11 号、H2 号、B2 号灯浮)
178/2012	珠海港	工程施工(至 2012 年 12 月 31 日止)
179/2012	海南岛	工程施工(至 2012 年 12 月 30 日止)
228/2012	潮州港	灯浮标移位(大唐电厂 12 号灯浮)
229/2012	担杆岛西南方	设置 AIS 虚拟航标(Lixinpai)
230/2012	珠江口	设置应急沉船示位标(“粤河源 3106”沉船 1 号灯浮、2 号灯浮)
231/2012	珠江口	设置 AIS 虚拟航标(JIANG XIA JIN)
232/2012	珠江口	设置应急沉船示位标(1 号灯浮、2 号灯浮)
234/2012	大襟岛北方	设置应急沉船示位标(大襟岛沉船 1 号灯浮、2 号灯浮)
263/2012	珠江口	工程施工(至 2012 年 12 月 15 日止)
264/2012	珠江口	采沙作业(至 2012 年 6 月 30 日止)
265/2012	珠江口	采沙作业(至 2012 年 6 月 30 日止)
266/2012	珠江口	航道工程施工(至 2012 年 5 月 30 日止)
267/2012	琼州海峡东部	雷达应答器暂停使用(琼州海峡北水道 1 号)
285/2012	深圳港	疏浚施工(至 2012 年 6 月 30 日止)
308/2012	汕头港	设置应急沉船示位标(“互通 9”沉船 1 号、2 号)
309/2012	珠江口	采沙作业(至 2012 年 6 月 30 日止)
310/2012	珠江口	采沙作业(至 2012 年 6 月 30 日止)
311/2012	珠江口	建桥施工(至 2012 年 7 月 16 日止)
312/2012	珠江口	采沙作业(至 2012 年 6 月 30 日止)
313/2012	北部湾	工程施工(至 2015 年 2 月 18 日止)
351/2012	珠江口	敷设海底管道作业(至 2012 年 11 月 15 日止)
352/2012	珠江口	灯浮标暂停发光(利成号沉船灯浮)
353/2012	深圳港	工程施工(至 2012 年 6 月 26 日止)
354/2012	珠江口	采沙作业(至 2012 年 6 月 30 日止)
356/2012	珠海港	码头工程施工(至 2012 年 12 月 31 日止)
357/2012	湛江港	码头工程施工(至 2012 年 11 月 10 日止)
358/2012	海南岛	工程施工(至 2012 年 12 月 31 日止)
406/2012	珠江口	抛石回填作业(至 2012 年 10 月 30 日止)

407/2012	深圳港	建桥施工(至 2012 年 5 月 25 日止)
408/2012	珠江口	建桥施工(至 2012 年 5 月 23 日止)
410/2012	琼州海峡	疏浚施工(至 2012 年 5 月 10 日止)
411/2012	琼州海峡	地质勘探作业(至 2012 年 9 月 12 日止)
412/2012	铁山港	工程施工(至 2015 年 2 月 18 日止)
413/2012	八所新港	灯浮标移位(八所新港 2 号灯浮)
415/2012	洋浦港	码头及护岸工程施工(至 2012 年 12 月 31 日止)
447/2012	雷州半岛西部	地震数据采集作业(至 2012 年 10 月 10 日止)
473/2012	珠海港	码头工程(至 2012 年 12 月 31 日止)
511/2012	琼州海峡	疏浚施工(至 2012 年 5 月 20 日止)
512/2012	北海港	吹填施工(至 2013 年 3 月 31 日止)

# 海区情况报告表

报告者单位及姓名 .....

通信地址及联系电话 .....

报告题目 .....

地理区域 .....

位置或范围(概位请注明) .....

.....

关系图号及图名 .....

内容详述:

建议和要求 .....

.....

.....

报告者签名:

单位盖章:

年 月 日



# 《海区情况报告表》使用说明

## 一、报告内容

- 1.暗礁、浅滩、沉船等碍航物的发现及其位置、范围、深度等变化情况。
- 2.漂浮物体(如浮标、系船浮筒、大面积渔栅、未沉遇难船舶等)、异常磁区、变色海水、浪花等的发现和变化情况。
- 3.各类航行设施的增设和变化情况。
- 4.与船舶航行、系泊有关的港湾设施(如阻浪堤、海底电缆、架空电缆、码头、系船浮筒等)的设置和变动情况。
- 5.航道、锚地界线和航线等变动情况。
- 6.图上内容与实际不符等情况。

## 二、填写要求

- 1.测定的位置或范围应注明所使用的测量仪器、测量方法和测量时间,并注明点位坐标的坐标系统(1954北京坐标系、WGS-84坐标系)。
- 2.所报的位置,如果采用方位距离表示,应注明起算点的位置;如果是从海图上量取的,应注明所用图的图号(或图名)、版次和出版机关。
- 3.测定的障碍物、浅水深等应注明所使用的测量工具、测量方法和测量时间,并注明深度的起算面、是否经潮汐改算。
- 4.航标的高程应注明其起算面,灯高应注明是灯顶高度还是灯光中心高度。
- 5.报告表应有报告者签名并加盖单位印章。

## 三、备注

- 1.报告者提供的资料经核实并在《改正通告》中刊登后,我们将对报告者给予一定的奖励。
- 2.报告请寄:上海市杨浦区共青路82弄7号 上海海事局测绘处。