



中国沿海港口航道图

改正通告

第 22 期(总第 555 期)

项数(627-671)

2012 年 5 月 28 日

目 录

- (1) 公告
- (2) 索引
- (3) 改正通告
- (4) 临时通告

为了使中华人民共和国海事局出版的中国沿海港口航道图能够根据海区航行要素的变化得到及时、准确的补充和改正,保持中国沿海港口航道图航行要素的现势性,以保障船舶航行安全,请各有关部门和用图单位配合做好《改正通告》信息资料的收集工作,及时向我局提供与航行有关的海区变化信息以及使用中国沿海港口航道图时发现的图上内容与实际不符的情况。沿海各海事局发布的航行通告、航行警告、航标动态等信息应按所在海区分别及时抄送天津、上海、广东海事局测绘处。各有关部门和用图单位订阅《改正通告》请与上海海事局航海图书印制中心或天津、上海、广东海事局测绘处联系,也可直接从下列网站下载。

天津海事局测绘处 地址:天津市河西区郁江道 21 号 1 号楼 106 E-mail: hcdd@tjmsa.gov.cn

电话:(022)88112597

传真:(022)28110144 邮编:300222

上海海事局航海图书印制中心 地址:上海市杨浦区共青路 82 弄 7 号 E-mail: gztg@shmsa.gov.cn

电话:(021)65806386

传真:(021)65679011 邮编:200090

广东海事局测绘处 地址:广州市海珠区仓头环村东路 438 号 E-mail: hcmail@gdmsa.gov.cn

电话:(020)34084083

传真:(020)34084020 邮编:510320

中国海事航海图书资料发行网站 网址:www.chart.gov.cn

中国海道测绘网

网址:www.hydro.gov.cn

中华人民共和国海事局

说 明

一、本通告刊登的中国沿海海区航行要素变化信息以及海上施工作业信息,主要用以改正中华人民共和国海事局出版的中国沿海港口航道图,并为广大航海用户提供有关航行安全的服务信息。

二、本通告所刊登的信息,主要来源于海事管理部门发布的航行通告、航行警告、航标动态以及海事测绘成果,航运、航道、海洋、港务、渔政等部门正式发布或提供的相关信息作为其补充来源。

三、本通告所刊登的信息内容包括航行公告、改正通告、临时通告三类:

(一)航行公告的信息内容包括航行规章、航法的实施、废除、变更信息,航海图书的出版、改版、作废信息以及海事管理部门发布的有关通航安全的通告类信息,其不涉及沿海港口航道图的改正,主要为航海用户提供航海信息服务。

(二)改正通告的信息内容用以改正其所列关系图幅的图上航行要素,关系图幅的图号后小括号内的数字表示该图只改正本项内容中的某几个小项,图号后中括号内的数字表示涉及该图前一次改正的通告的年份和项号。

(三)临时通告的信息内容包括航行要素的临时性设置、撤销、变更、划定等信息和海上施工作业信息,其一般不改正所涉及的沿海港口航道图,列出关系图幅的图号,主要为航海用户获取相关航行安全信息提供方便。

四、本通告所标注的位置坐标采用 2000 国家大地坐标系,其航海用途等同于 WGS-84 世界大地坐标系;深度基准采用理论最低潮面;高程采用 1985 国家高程基准;方位采用真方位,其中航标导航线和光弧的方位系指海上视航标的真方位;灯塔和灯桩的灯光中心高度以平均大潮高潮面为基准。

五、本通告所使用的图式符号参照《中国海图图式 GB12319-1998》绘制。

六、本通告所使用的计量单位为国际标准计量单位,并用符号和英文字母代替汉字:度($^{\circ}$)、分($'$)、秒($''$)、海里(M)、千米(km)、米(m)。

航行公告

一、出版物信息

1、新版港口航道图信息

| 序号 | 图号 | 图名 | 比例尺 | 出版日期 | 备注 |
|----|-------|---------|----------|------------|------------------------|
| 1 | 53002 | 象山港至三门湾 | 1:120000 | 2012年5月第1版 | 2008年8月第1版 50411 作废 |

索 引

1、地理区域索引

| | | |
|----|--------|---|
| 渤海 | 唐山港 | (627)、(628)、(653) |
| | 天津港 | (650)、(651)、(652) |
| | 黄骅港 | (629)、(654)、(655) |
| | 莱州湾 | (630) |
| 黄海 | 烟台港 | (631) |
| | 烟台港西港区 | (656)、(657) |
| | 连云港港 | (632)、(658) |
| | 大丰港 | (659) |
| 东海 | 长江口 | (633) |
| | 上海港 | (634) |
| | 舟山群岛 | (635)、(660)、(661)、(662) |
| | 瓯江 | (636) |
| | 飞云江 | (663) |
| | 温州港 | (664) |
| | 台湾海峡 | (637)、(665) |
| 南海 | 深圳港 | (638)、(666)、(667)、(668)、(669) |
| | 珠江口 | (639)、(640)、(641)、(642)、(643)、(670)、(671) |
| | 珠海港 | (644) |
| | 闸坡港 | (645) |
| | 北部湾 | (646)、(647) |
| | 海南岛 | (648) |
| | 更正 | (649) |


2、关系图幅索引

| 图 号 | 改正通告项号 | 临时通告项号 |
|-------|-----------------|-------------|
| 22001 | 628 | |
| 22122 | 627、628 | 653 |
| 22124 | 628 | |
| 22125 | | 653 |
| 23001 | 627、628、629 | |
| 23101 | 627、628 | 652 |
| 23111 | | 650、651 |
| 23112 | | 650 |
| 23113 | | 650、651 |
| 23114 | | 650 |
| 23115 | | 651 |
| 24101 | 629 | 652、654、655 |
| 24112 | | 654、655 |
| 24114 | 629 | |
| 33001 | 630 | |
| 34001 | 631 | 656、657 |
| 34002 | 631 | 657 |
| 34112 | 630 | |
| 34161 | | 656 |
| 34166 | 631 | 657 |
| 34167 | 631 | |
| 34181 | 631 | |
| 37001 | 632 | 658 |
| 1302 | 631 | |
| 1304 | 627、628、629、630 | |
| 1305 | 631 | |
| 40302 | | 659 |
| 41101 | 632 | 658 |
| 41111 | 632 | 658 |
| 42221 | | 659 |
| 44001 | 633、634 | |
| 44122 | 634 | |
| 44126 | 633 | |
| 44128 | 633 | |

| 图 号 | 改正通告项号 | 临时通告项号 |
|-------|-----------------|----------------------|
| 44129 | 634 | |
| 44173 | 633、634 | |
| 44174 | 633 | |
| 51001 | 634 | |
| 51121 | 634 | |
| 52001 | 634、635 | |
| 52131 | 635 | |
| 52132 | 634 | |
| 52137 | | 661 |
| 53001 | | 661、662 |
| 53342 | | 662 |
| 55001 | 636 | 663、664 |
| 55122 | 636 | |
| 55123 | 636 | |
| 60911 | | 665 |
| 2308 | | 660 |
| 2312 | 637 | 665 |
| 80506 | 638 | |
| 80820 | 639 | |
| 81002 | 645 | |
| 81202 | 649 | |
| 81204 | 649 | |
| 84001 | 639 | |
| 84002 | 638、639、644 | |
| 84204 | 644 | |
| 84206 | 638、640、642、643 | 671 |
| 84211 | 639 | |
| 84213 | 638 | 666、667、668、669、670 |
| 84214 | 640、641、642 | 670、671 |
| 84215 | 642、643 | |
| 84220 | 638 | 666、667、668、669、670、 |
| 84225 | 638 | 666、667、668、669、670 |
| 84226 | | 670 |
| 84231 | 640、641、642 | |
| 84232 | 642、643 | |

改正通告

627.渤海 唐山港 曹妃甸港区——存在沉船


在 $38^{\circ}53'04''.9N$ 、 $118^{\circ}25'12''.7E$ 处加绘“ (2012)”。

注:该沉船名为“鲁济宁 3979”,船体呈东北、西南走向,船尾位于 255° 左右,船首位于 75° 左右;初步判断沉船呈正坐姿态沉于海底;从图像上量取该沉船长约 65m、宽约 12m、船体最高处高出海底约 14m 左右。测区水深约 25m 左右。

图 号 22122[2012-598] 23001[2012-598] 23101[2012-598] 1304[2012-416]

资料来源 天津海测大队实测

628.渤海 唐山港 曹妃甸港区——存在碍航物

在 $38^{\circ}54'33''.6N$ 、 $118^{\circ}30'29''.3E$ 处加绘“ 32碍”。

注:该可疑物最浅水深 32.5 米,附近水深大约为 38 米。

图 号 22001[2012-416] 22122[2012-627] 22124[2012-183] 23001[2012-627]
23101[2012-627] 1304[2012-627]

资料来源 天津海测大队实测

629.渤海 黄骅港——设置锚地

在下列位置处加绘锚地:

1、黄骅港综合港区 4 号锚地:

(1) $38^{\circ}32'50''.5N$ 、 $118^{\circ}09'30''.1E$ (与 24114 西图廓交点: $38^{\circ}34'00''.5N$)

(2) $38^{\circ}34'11''.0N$ 、 $118^{\circ}12'29''.4E$

(3) $38^{\circ}32'18''.4N$ 、 $118^{\circ}13'51''.3E$ (与 24113 北图廓交点: $118^{\circ}12'36''.9E$ 、与 24114 西图廓交点: $38^{\circ}31'31''.1N$)

(4) $38^{\circ}30'58''.0N$ 、 $118^{\circ}10'52''.1E$ (与 24113 北图廓交点: $118^{\circ}10'17''.8E$)

2、黄骅港综合港区 6 号锚地(临时锚地)

(5) $38^{\circ}39'36''.8N$ 、 $118^{\circ}23'12''.5E$

(6) $38^{\circ}40'56''.9N$ 、 $118^{\circ}26'12''.3E$

(7) $38^{\circ}38'35''.9N$ 、 $118^{\circ}27'54''.4E$

(8) $38^{\circ}38'00''.2N$ 、 $118^{\circ}26'34''.4E$

(9) $38^{\circ}38'13''.9N$ 、 $118^{\circ}24'12''.7E$

图 号 23001[2012-628] 24101[2012-267] 24113(1)[[2012-4]
24114(1)[2011-968] 1304[2012-628]

资料来源 海通航(2012)062 号

630.渤海 莱州湾——新建测风塔



在37°17'26.4"N、119°39'01.2"E处加绘“测风塔”。

图 号 33001〔2011-〕 34112〔2011-〕 1304〔2012-629〕

资料来源 烟海事(2012)航字第 014 号

631.黄海 烟台港——撤除沉船

删去 37°38'14".0N、121°26'55".0E 位置处的“ (2011)”。

注:该沉船名为“辽葫渔 35278”。

图 号 34001〔2012-474〕 34002〔2011-1073〕 34166〔2011-370〕 34167〔2012-41〕

34181〔2012-474〕 1302〔2012-474〕 1305〔2012-478〕

资料来源 烟台海事局

632.黄海 连云港港——灯浮标移位

下列灯浮标位置调整:

| 名称 | 原位置 | 新位置 |
|-----------|----------------------------|----------------------------|
| (1)29 号灯浮 | 34°46'34".7N、119°35'49".2E | 34°46'35".5N、119°35'48".7E |
| (2)31 号灯浮 | 34°46'07".4N、119°34'44".3E | 34°46'08".2N、119°34'43".9E |
| (3)33 号灯浮 | 34°45'40".2N、119°33'39".4E | 34°45'40".9N、119°33'39".0E |
| (4)35 号灯浮 | 34°45'12".9N、119°32'34".5E | 34°45'13".6N、119°32'34".1E |
| (5)37 号灯浮 | 34°44'45".6N、119°31'29".6E | 34°44'46".3N、119°31'29".2E |

注:撤销 389/2012 项临时通告相关内容。

图 号 37001(1,4)〔2012-600〕(图上不改) 41101(2,4)〔2012-449〕(图上不改)
41111〔2011-1115〕

资料来源 云海航(2012)071 号

633.东海 长江口——引航员登(离)船点移位

下列引航员登(离)船点位置调整:





| 原位置 | 新位置 | 内容 |
|-------------------------------|----------------------------|--|
| (1)31°02'59".3N、122°18'50".0E | 31°03'24".0N、122°12'12".0E |  No.3(N) |
| (2)31°01'24".3N、122°18'24".1E | 31°02'30".0N、122°12'12".0E |  No.3(S) |
| (3)31°26'19".7N、121°29'25".5E | 31°26'20".0N、121°29'25".0E |  宝山引航作业区北侧 |
| (4)31°26'13".6N、121°29'03".6E | 31°26'14".0N、121°29'03".0E |  宝山引航作业区南侧 |

图 号 44001(1,2)〔2012-421〕 44126(3,4)〔2012-421〕(图上不改)

44128(1,2)〔2012-〕 44173(1,2)〔2012-242〕 44174(3,4)〔2012-421〕(图上不改)

资料来源 沪海航(2012)075 号

634.东海 上海港——增设引航员登(离)船点

在下列位置处加绘“”:

| 名称 | 位置 |
|----------------------|------------------------|
| (1)洋山深水港区 NO.3 引航作业区 | 30°33′12″N、122°16′30″E |
| (2)长江口深水航道大风浪进口引航作业区 | 31°10′48″N、122°10′43″E |
| (3)长江口深水航道大风浪出口引航作业区 | 31°10′40″N、122°10′37″E |
| (4)长江口南槽航道大风浪进口引航作业区 | 31°04′52″N、122°03′28″E |
| (5)长江口南槽航道大风浪出口引航作业区 | 31°04′23″N、122°03′12″E |
| (6)金山 NO.1 大风浪引航作业区 | 30°39′18″N、121°19′12″E |
| (7)金山 NO.2 大风浪引航作业区 | 30°39′24″N、121°25′00″E |
| (8)金山 NO.3 大风浪引航作业区 | 30°43′20″N、121°31′30″E |

图 号 44001(4,5)[2012-633] 44122(2,3)[2012-] 44129(4,5)[2012-]
44173(2~5)[2012-633] 51001(6~8)[2012-422] 51121(6,7)[2012-244]
52001(1)[2012-513] 52132(1)[2012-513]

资料来源 沪海航(2012)075 号

635.东海 舟山群岛 嵊泗列岛——撤除沉船


删除 30°38′15″.5N、122°31′31″.4E 处的“桅”。

图 号 52001[2012-634] 52131[2012-481]

资料来源 航海通告 2012-(19)-559

636.东海 瓯江——灯浮标移位

下列灯浮标位置调整:

| 名称 | 原位置 | 新位置 |
|------------|----------------------------|----------------------------|
| (1)瓯江 15 号 | 27°57′11″.0N、120°59′07″.7E | 27°57′07″.9N、120°59′05″.7E |
| (2)瓯江 16 号 | 27°56′45″.9N、120°59′49″.3E | 27°57′06″.5N、120°58′44″.1E |
| (3)瓯江 17 号 | 27°58′01″.9N、120°57′21″.5E | 27°57′52″.3N、120°57′33″.1E |
| (4)瓯江 18 号 | 27°57′50″.7N、120°57′34″.0E | 27°57′50″.9N、120°57′11″.5E |

图 号 55001(3)[2012-514] 55122[2012-369] 55123(3,4)[2012-547]

资料来源 沪 2012 年航标字 046 号

637.台湾海峡 澎湖水道——撤除沉船


删除 24°02′03″.5N、119°57′52″.8E 处的沉船“”。

图 号 2312[2012-121]

资料来源 航海通告 2012-(19)-562

638.南海 深圳港 深圳西部公共航道附近——设置 AIS 应答器

在下列位置处加绘“○AIS”:

| 名称 | AIS 显示名称 | 位置 | MMSI | 航标类型 |
|---------------|----------------------|----------------------------|-----------|------|
| (1)公共航道 1 号灯浮 | GONG GONG HANG DAO 1 | 22°26'33".8N、113°52'05".2E | 994131637 | 左侧标 |
| (2)蛇口港 2 号灯浮 | SHE KOU GANG 2 | 22°26'43".2N、113°53'09".7E | 994131636 | 左侧标 |

图 号 80506(1)[2012-604] 84002(1)[2012-551] 84206[2012-551]
84213[2012-493] 84220[2012-605] 84225[2012-493]

资料来源 2012 年粤海事标字 040 号

639.南海 珠江口 隘洲列岛西方——设置灯浮


在 22°03'08".2N、113°51'40".5E 处加绘“(W1)  闪(2)绿 6s”。

图 号 80820[2012-551] 84001[2012-551] 84002[2012-638] 84211[2012-551]

资料来源 2012 年粤海事标字 032 号

640.南海 珠江口 南沙港——设置灯桩



在 22°40'01".6N、113°40'21".1E 处加绘“★  闪绿 4s5M”。

图 号 84206[2012-638] 84214[2012-296] 84231[2012-454]

资料来源 粤航警(2012)0121 号

641.南海 珠江口 南沙港——撤除灯浮标

删去 22°39'52".2N、113°40'57".3E 处的“南沙港驳船(1)  闪绿 4s”。


注:海图 84214 删去“(南沙港驳船 1)  闪绿 4s”。

图 号 84214[2012-640] 84231[2012-640]

资料来源 2012 年粤海事标字 034 号

642.南海 珠江口 南沙港——灯浮标移位

下列位置的灯浮标移位,其它不变:

| 名称 | 原位置 | 新位置 |
|--------------|----------------------------|----------------------------|
| (1)中船 Z1 号灯浮 | 22°40'58".7N、113°40'11".7E | 22°40'59".5N、113°40'13".2E |
| (2)中船 Z7 号灯浮 | 22°42'52".4N、113°38'53".4E | 22°42'50".6N、113°38'55".0E |

注:海图 84206 删去“(Z7)  闪绿 4s(同闪)”。

图 号 84206[2012-640] 84214(1)[2012-641] 84215(2)[2011-904]
84231(1)[2012-641] 84232(2)[2011-]

资料来源 粤航警(2012)0145 号

643.南海 珠江口 南沙港——设置灯浮标


在 22°42'47".0N、113°38'48".5E 处加绘“快(6)+长闪 15s”。

图 号 84206[2012-642] 84215[2012-642] 84232[2012-642]

资料来源 粤航警(2012)0145 号

644.南海 珠海港 高栏港区——设置灯桩

在下列位置加绘灯桩:

| 名称 | 位置 | 内容 |
|--------------|----------------------------|---------|
| (1)高栏巨涛堤头灯桩南 | 21°58'23".0N、113°10'04".4E | ★ 定红 3M |
| (2)高栏巨涛堤头灯桩北 | 21°58'26".7N、113°10'01".1E | ★ 定红 3M |

备注:高栏港区巨涛码头已建成。

图 号 84002(1)[2012-639] 84204[2012-519] 84301[2012-495]
84302[2012-459] 85001(1)[2012-459]

资料来源 粤航警(2012)0122 号

645.南海 闸坡港——存在沉船

在 21°34'58".8N、111°49'00".7E 处加绘“概位 (2012)”。

备注:该船为“粤南海货 4110”轮,沉船露出水面部分白天可见,沉船位置已设灯标。

图 号 81002[2012-521] 86101[2012-] 86301[2012-] 3315[2012-439]

资料来源 阳江航道通告(2012)002 号

646.北部湾 海康港——灯浮标移位

20°43'09".9N、109°44'51".6E 处的海康港 1 号灯浮移位至 20°42'59".7N、109°44'54".1E 处。

图 号 88001[2012-496] 90403[2012-205] 00702[2012-442]

资料来源 航海通告 2012-(18)-527

647.北部湾 涠洲岛——灯浮标变更

下列位置的灯浮标移位,其它不变:

| 名称 | 原位置 | 新位置 |
|--------------|----------------------------|----------------------------|
| (1)涠洲岛 3 号灯浮 | 21°03'27".2N、109°05'06".3E | 21°03'28".8N、109°05'04".7E |
| (2)涠洲岛 4 号灯浮 | 21°03'23".2N、109°05'05".6E | 21°03'22".3N、109°05'05".5E |

图 号 90501(1)[2012-202]

资料来源 2012 年粤海事标字 035 号

648.南海 海南岛 三亚港——设置灯浮标


在 $18^{\circ}14'29''.3N$ 、 $109^{\circ}28'47''.6E$ 处加绘“”。

图 号 00503〔2012-573〕 00504〔2012-573〕 03201〔2012-573〕
03202〔2012-573〕 3317〔2012-573〕

资料来源 琼海标动字(2012)016 号

649.更正

2012 年改正通告 17 期第 490 项更正如下：

$23^{\circ}20'37''.8N$ 、 $116^{\circ}44'01''.8E$ 处的汕头港 11 号灯浮及 AIS 航标均移位至 $23^{\circ}20'35''.7N$ 、 $116^{\circ}44'04''.8E$ 处,其它不变。

图 号 81202〔2012-490〕 81204〔2012-490〕

资料来源 2012 年粤海事标字 027、043 号

临时通告

650.渤海 天津港——工程作业(临)

自 2012 年 4 月 24 日至 10 月 23 日,在以下几点连线所括水域进行天津港 30 万吨级航道一期工程延期:

1、挖泥水域:

- (1)38°57'52".8N、117°50'57".1E
- (2)38°56'44".4N、117°58'55".4E
- (3)38°55'25".6N、118°07'01".1E
- (4)38°52'14".5N、118°12'28".0E
- (5)38°51'55".8N、118°12'10".0E
- (6)38°54'45".8N、118°07'19".1E
- (7)38°55'06".2N、118°06'17".6E
- (8)38°56'18".9N、117°58'49".3E
- (9)38°57'27".4N、117°50'50".4E

2、吹填作业水域:

- (10)38°57'43".3N、117°49'17".3E
- (11)38°57'32".5N、117°49'14".2E
- (12)38°57'17".1N、117°50'51".6E
- (13)38°57'09".6N、117°50'49".5E
- (14)38°56'43".9N、117°53'36".2E
- (15)38°57'06".0N、117°53'42".0E

施工船白天垂直悬挂球-菱-球号型,夜间垂直显示红白红环照信号灯;并保持 VHF09 频道守听。

图 号 23111 23112 23113 23114

资料来源 津海事(2012)航字第 017 号

651.渤海 天津港——工程作业(临)

自 2012 年 5 月 4 日至 11 月 3 日,在以下几点连线所括水域进行博凯海上游艇休闲运动中心东疆 B 地块地基长高工程延期:

- (1)38°59'48".0N、117°49'24".0E
- (2)38°59'41".0N、117°49'23".0E
- (3)38°59'34".0N、117°49'40".0E
- (4)38°59'50".0N、117°50'01".0E

施工船按规定悬挂信号,并保持 VHF09、VHF16 频道守听。

图 号 23111 23113 23115

资料来源 津海事(2012)航字第 018 号

652.渤海 天津港——工程作业(临)

自 2012 年 5 月 11 日至 11 月 10 日,在以下几点连线所括水域进行天津港大港港区 10-12 号化工码头(泊位)工程:

1、挖泥打桩区为以下四点连线范围:

(1)38°45′07″.0N、117°36′33″.0E

(2)38°45′28″.0N、117°36′33″.0E

(3)38°45′28″.0N、117°36′40″.0E

(4)38°45′07″.0N、117°36′40″.0E

2、泥驳船吹泥作业区为以下四点连线范围:

(5)38°45′09″.0N、117°37′27″.0E

(6)38°45′09″.0N、117°37′39″.0E

(7)38°44′49″.0N、117°37′39″.0E

(8)38°44′50″.0N、117°37′27″.0E

3、吹泥管线路径为以下六点连线:

(9) 38°45′12″.0N、117°36′42″.0E

(10)38°44′48″.0N、117°37′08″.0E

(11)38°44′47″.0N、117°37′09″.0E

(12)38°44′03″.0N、117°37′13″.0E

(13)38°44′02″.0N、117°37′14″.0E

(14)38°44′31″.0N、117°37′28″.0E

备注:吹泥管线两侧 100 米的水域范围内船舶不得抛锚和拖锚航行。

施工船舶施工期间悬挂球-菱-球号型,并保持 VHF69 及 VHF78 频道守听;在(11、12)两点设置黄色专用标志,该标志晚上显示黄色闪光,(11、12)两点之间的潜管顶标高为-12 米,过往船舶应从黄色标志之间通行。

图 号 23101 24101

资料来源 津海事(2012)航字第 019 号

653.渤海 唐山港 曹妃甸港区——疏浚作业(临)

自 2012 年 3 月 6 日至 10 月 31 日,在以下几点连线所括水域进行关于唐山港曹妃甸港区一港池北段疏浚清淤工程:

(1)39°00′27″.0N、118°27′24″.0E

(2)39°00'27".0N、118°28'01".0E

(3)38°59'54".0N、118°28'01".0E

(4)38°59'54".0N、118°27'24".0E

施工船按规定悬挂信号,并保持 VHF08、VHF16 频道守听。

图 号 22122 22125

资料来源 冀曹海航字(2012)006 号

654.渤海 黄骅港——工程作业(临)

自 2012 年 4 月 12 日至 12 月 31 日,昼夜在以下几点连线所括水域进行关于沧州渤海新区综合港区后方区域吹填造陆二期工程施工一标段:

1、取土区

(1)38°22'25".0N、117°47'01".0E

(2)38°22'06".0N、117°47'22".0E

(3)38°22'46".0N、117°48'22".0E

(4)38°23'05".0N、117°48'00".0E

2、吹填造陆区

(5) 38°20'31".0N、117°47'23".0E

(6) 38°19'46".0N、117°48'13".0E

(7) 38°20'19".0N、117°49'02".0E

(8) 38°21'00".0N、117°48'17".0E

施工船按规定悬挂信号,并保持 VHF08 和 VHF69 频道守听。

图 号 24101 24112

资料来源 冀沧海航字(2012)012 号

655.渤海 黄骅港——围堰工程(临)

自 2012 年 4 月 18 日至 9 月 14 日,在以下几点连线左右 100 米水域进行关于黄骅港综合港区一、二港池围堰工程:

(1)38°20'17".3N、117°51'14".2E

(2)38°19'28".5N、117°50'01".6E

(3)38°19'58".1N、117°49'29".5E

(4)38°21'07".5N、117°51'12".7E

(5)38°21'23".3N、117°50'55".6E

(6)38°21'34".8N、117°49'59".2E

(7)38°20'42".5N、117°48'41".4E

(8)38°21′12″.1N、117°48′09″.3E

施工船按规定悬挂信号,并保持 VHF08 和 VHF69 频道守听。

图 号 24101 24112

资料来源 冀沧海航字(2012)014 号

656.黄海 烟台港西港区——疏浚作业(临)

自 2012 年 4 月 25 日至 12 月 31 日,在以下几点连线所括水域进行关于烟台港西港区一期工程港池疏浚:

(1)37°43′57″.6N、121°07′15″.6E

(2)37°43′36″.3N、121°07′23″.9E

(3)37°43′05″.0N、121°07′21″.8E

(4)37°43′05″.0N、121°06′56″.3E

(5)37°43′11″.0N、121°06′40″.9E

(6)37°43′37″.1N、121°06′40″.8E

施工船按规定悬挂信号,并保持 VHF09 频道守听。

图 号 34001 34161

资料来源 烟海事(2012)航字第 017 号

657.黄海 烟台港西港区——扫测作业(临)

自 2012 年 5 月 1 日至 11 月 30 日,在以下几点连线所括水域进行关于烟台港西港区牟平港海底扫测作业:

(1)38°09′06″.0N、120°57′25″.0E

(2)37°41′32″.0N、120°57′25″.0E

(3)37°41′32″.0N、121°22′30″.0E

(4)37°25′43″.0N、121°22′30″.0E

(5)37°25′43″.0N、121°40′51″.0E

(6)37°41′32″.0N、121°40′51″.0E

(7)37°41′32″.0N、121°47′30″.0E

(8)38°09′06″.0N、121°47′30″.0E

施工船按规定悬挂信号,并保持 VHF09 频道守听。

图 号 34001 34002 34166

资料来源 烟海事(2012)航字第 019 号

658.黄海 连云港港——撤除灯浮标

撤除下列临时灯浮标:

| 名称 | 位置 |
|--------------|----------------------------|
| (1)31-1号临时灯浮 | 34°46'10".3N、119°34'42".5E |
| (2)33-1号临时灯浮 | 34°45'43".1N、119°33'37".6E |

注:撤销 392/2012 项临时通告相关内容。

图 号 37001 41101 41111

资料来源 云海航(2012)071号

659.黄海 大丰港——灯浮恢复

下列位置处的灯浮标恢复正常:

| 名称 | 位置 |
|---------------|----------------------------|
| (1)大丰港 3 号灯浮 | 33°31'43".2N、120°46'03".5E |
| (2)大丰港 20 号灯浮 | 33°19'55".2N、120°50'36".3E |

注:撤销 556/2012 项、610/2012 项临时通告。

图 号 40302 42221(2)

资料来源 盐海航(2012)012号

660.东海 舟山群岛——沉船探摸作业(临)

自 2012 年 5 月 13 日至 8 月 7 日,在舟山海区东福山东南水域,即以下四点连线水域范围内,进行舟山海区东福山东南水域沉船探摸作业:

- (1)29°59'48"N、122°57'36"E
- (2)29°57'36"N、122°57'36"E
- (3)29°57'36"N、122°59'42"E
- (4)29°59'48"N、122°59'42"E

作业船舶按规定显示信号,保持 VHF16 频道守听。作业水域内禁止无关船舶进入。施工现场有警戒船舶指挥。

图 号 2308

资料来源 舟海航(2012)067号

661.东海 舟山群岛 沈家门内港——沉桩安装作业(临)

自 2012 年 5 月 11 日至 7 月 30 日,在舟山海区沈家门内港水域,即以下四点连线水域范围内,进行舟山沈家门中心渔港二期工程沉桩作业:

- (1)29°56'28"N、122°16'40"E
- (2)29°56'25"N、122°16'40"E

(3)29°56'24"N、122°16'57"E

(4)29°56'27"N、122°16'57"E

作业船舶按规定显示信号,确保 VHF16 频道畅通,加强值班瞭望;过往船舶应加强瞭望,并距施工水域 200 米外缓速通过。作业水域内禁止无关船舶进入。

图 号 52137 53001

资料来源 舟海航(2012)062 号

662.东海 舟山群岛 六横岛南侧——海堤建造施工(临)

自 2012 年 5 月 13 日至 2015 年 4 月 1 日,在舟山海区六横岛南侧郭巨山至外青山之间水域,即以下四点连线水域范围内,进行舟山市六横小郭巨围垦二期促淤堤建造施工作业:

(1)29°42'30"N、122°04'27"E

(2)29°42'30"N、122°04'29"E

(3)29°40'48"N、122°06'20"E

(4)29°40'45"N、122°06'17"E

作业船舶按规定显示信号,确保 VHF16 频道畅通;作业水域内禁止无关船舶进入。过往船舶应加强瞭望,并距施工水域 500 米外缓速通过。

图 号 53001 53342

资料来源 舟海航(2012)065 号

663.东海 飞云江——新设灯浮标

在下列位置处设置临时灯浮标:







| 名称 | 位置 | 内容 |
|------------------|----------------------------|--|
| (1)飞云江六桥临 1 号灯浮 | 27°47'39".4N、120°32'12".1E | (临 1)  闪绿 4s |
| (2)飞云江六桥临 2 号灯浮 | 27°47'35".9N、120°32'08".8E | (临 2)  闪红 4s |
| (3)飞云江六桥警临 1 号灯浮 | 27°47'41".2N、120°32'14".6E | (警临 1)  莫(0)黄 12s |
| (4)飞云江六桥警临 2 号灯浮 | 27°47'47".7N、120°31'59".6E | (警临 2)  莫(0)黄 15s |
| (5)飞云江六桥临 7 号灯浮 | 27°47'44".8N、120°31'59".5E | (临 7)  闪绿 4s |
| (6)飞云江六桥临 8 号灯浮 | 27°47'41".4N、120°31'56".2E | (临 8)  闪红 4s |

图 号 55001

资料来源 沪 2012 年航标字 046 号

664.东海 温州港——工程施工(临)

自 2012 年 5 月 15 日至 9 月 30 日,在瑞安阁巷新区附近水域,即以下四点连线水域范围内,进行瑞安经济开发区阁巷新区临时系泊点工程作业:

(1)27°41'54"N、120°41'14"E

(2)27°42'07"N、120°41'02"E

(3)27°41'57"N、120°40'50"E

(4)27°41'44"N、120°41'02"E

作业船舶按规定显示信号,保持 VHF16 频道守听。航经及靠离附近泊位的船舶应加强瞭望和联系,谨慎驾驶,缓速通过。

图 号 55001

资料来源 温海航(2012)018 号

665.台湾海峡——勘察作业(临)

自 2012 年 5 月 22 日至 8 月 30 日,在漳州市沿海海域,即以下四点为圆心,半径 1000 米水域范围内,进行东海天然气水合物资源勘察作业:

(1)23°39'10".8N、118°00'36".4E

(2)23°35'12".2N、117°56'16".9E

(3)23°41'29".8N、117°48'52".8E

(4)23°42'39".5N、117°38'00".1E

作业船舶按规定显示信号,保持 VHF16 频道守听。航经及靠离附近泊位的船舶应加强瞭望和联系,与作业船舶保持安全距离并缓速通过。

图 号 60911 2312

资料来源 漳海事航(2012)012 号

666.南海 深圳港 蛇口港区——设置灯浮标(临)

因深圳高速客轮航道调整需要,在下列位置临时设置灯浮标:











| 名称 | 位置 | 内容 |
|------------------------|----------------------------|---|
| (1)蛇口高速客轮临时航道 L1 号灯浮 | 22°27'54".1N、113°54'44".6E | (L1)  闪绿 4s |
| (2)蛇口高速客轮临时航道 L2 号灯浮 | 22°27'55".3N、113°54'40".5E | (L2)  闪红 4s |
| (3)蛇口高速客轮临时航道 L3 号灯浮 | 22°28'12".0N、113°54'52".2E | (L3)  闪绿 4s |
| (4)蛇口高速客轮临时航道 L4 号灯浮 | 22°28'13".1N、113°54'48".1E | (L4)  闪红 4s |
| (5)蛇口高速客轮临时航道 L5 号灯浮 | 22°28'20".5N、113°54'55".8E | (L5)  快绿 |
| (6)蛇口高速客轮临时航道 L6 号灯浮 | 22°28'20".0N、113°54'47".3E | (L6)  快红 |
| (7)蛇口高速客轮临时航道 L7 号灯浮 | 22°28'28".5N、113°54'49".7E | (L7)  闪(3)绿 10s |
| (8)蛇口高速客轮临时航道 L8 号灯浮 | 22°28'26".9N、113°54'46".3E | (L8)  闪(3)红 10s |
| (9)蛇口高速客轮临时航道 L9 号灯浮 | 22°28'38".7N、113°54'42".5E | (L9)  闪(3)绿 10s |
| (10)蛇口高速客轮临时航道 L10 号灯浮 | 22°28'35".2N、113°54'38".8E | (L10)  闪(3)红 10s |

图 号 84213 84220 84225

资料来源 2012 年粤海事标字 039 号

667.南海 深圳港 蛇口港区——灯浮标移位(临)

下列位置的灯浮标移位,其它不变:

| 名称 | 原位置 | 新位置 |
|-----------------|----------------------------|----------------------------|
| (1)高速客船航道 G3 灯浮 | 22°27'26".5N、113°54'33".7E | 22°27'26".5N、113°54'34".2E |
| (2)高速客船航道 G4 灯浮 | 22°27'22".3N、113°54'30".2E | 22°27'29".8N、113°54'29".7E |

图 号 84213 84220 84225

资料来源 2012 年粤海事标字 041 号

668.南海 深圳港 蛇口港区——灯浮标变更(临)

下列位置的灯浮标移位,并改变灯质:



| 名称 | 原位置 | 新位置 | 新内容 |
|--------------|----------------------------|----------------------------|---|
| (1)蛇口港 8 号灯浮 | 22°28'04".6N、113°54'27".5E | 22°27'54".4N、113°54'28".5E | (8)  闪(2)绿 6s |
| (2)蛇口港 9 号灯浮 | 22°28'11".5N、113°54'35".0E | 22°28'05".0N、113°54'29".6E | (9)  闪(3)绿 10s |

图 号 84213 84220 84225

资料来源 2012 年粤海事标字 041 号

669.南海 深圳港 蛇口港区——撤除灯浮标(临)

删去下列位置的灯浮标符号及注记:





| 名称 | 位置 | 内容 |
|-----------------|----------------------------|--|
| (1)高速客船航道 G5 灯浮 | 22°27'48".6N、113°54'32".7E | (G5)  闪(2)绿 6s |
| (2)高速客船航道 G6 灯浮 | 22°27'48".6N、113°54'29".2E | (G6)  闪(2)红 6s |
| (3)蛇口港 10 号灯浮 | 22°28'34".2N、113°54'35".3E | (10)  闪绿 4s |
| (4)蛇口港 11 号灯浮 | 22°28'40".9N、113°54'41".5E | (11)  闪(3)绿 10s |

图 号 84213 84220 84225

资料来源 2012 年粤海事标字 041 号

670.南海 珠江口 大铲岛附近——敷设海底管道(临)

自 2012 年 5 月 15 日至 12 月 31 日,在珠江口水域进行西气东输二线海底管道工程求雨岭至大铲岛段一般段海管敷设作业,作业区域以下面各点连线为中心线,两侧各 500 米范围内水域:

(1)区域一:

a.22°34'29"N、113°49'03"E

b.22°34'23"N、113°48'52"E

c.22°32'43"N、113°49'28"E

(2)区域二:

a.22°31'38"N、113°49'43"E

b.22°30'59"N、113°50'19"E

作业船舶均按规定显示信号,并保持 VHF69 频道守听;航经附近的船舶应加强瞭望,注意避让。联系电话:18603052077。

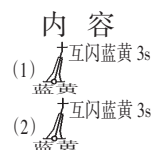
图 号 84213 84214 84220 84225 84226

资料来源 深海事航字(2012)044 号

671.南海 珠江口 公沙水道——撤除应急沉船示位标(临)

删去下列位置的应急沉船示位标符号及注记:

| 名称 | 位置 |
|-----------------------|----------------------------|
| (1)“粤河源 3106”沉船 1 号灯浮 | 22°39'37".7N、113°44'39".6E |
| (2)“粤河源 3106”沉船 2 号灯浮 | 22°39'51".6N、113°44'40".2E |



备注:撤销 2012 年 9 期第 230 项临时通告。

图 号 84206 84214

资料来源 2012 年粤海事标字 036 号

本月失效的临时通告清单:

(1)渤海

280/2010 营口港 临时撤除灯浮标(鲅鱼圈 3、5、7、9、11、13、15、19、21、24、25、28)

(2)黄海

105/2011 灌河口 灯浮标漂移(灌河口 4 号)

817/2011 灌河口 设置航标(西导堤临时灯浮、西导堤 AIS 虚拟航标)

818/2011 灌河口 灯浮标移位(灌河口 5 号、7 号、9 号)

(3)东海

621/2010 舟山群岛 隧道建造(延期至 2012 年 5 月 31 日止)

859/2010 舟山群岛 设置 AIS 虚拟航标(桦驰 8 沉)

580/2011 海门港 码头施工(至 2012 年 5 月 10 日止)

731/2011 舟山群岛 码头建造施工(至 2012 年 5 月 13 日止)

894/2011 象山港 码头修复工程(至 2012 年 5 月 31 日止)

984/2011 宁波港 围垦作业(至 2012 年 5 月 16 日止)

1020/2011 宁波港 围垦作业(至 2012 年 5 月 21 日止)

1022/2011 牛鼻山水道 围涂工程(至 2012 年 5 月 9 日止)

1065/2011 厦门港 清淤作业(至 2012 年 5 月 24 日止)

1094/2011 厦门港 清淤作业(至 2012 年 5 月 24 日止)

101/2012 舟山群岛 爆破清渣作业(至 2012 年 5 月 10 日止)

142/2012 舟山群岛 管道工程(至 2012 年 5 月 1 日止)

212/2012 舟山群岛 疏浚作业(至 2012 年 5 月 5 日止)

259/2012 舟山港 疏浚作业(至 2012 年 5 月 17 日止)

279/2012 甌江北岸 码头建造施工(至 2012 年 5 月 7 日止)

349/2012 舟山港 疏浚工程(至 2012 年 5 月 8 日止)

400/2012 舟山群岛 疏浚作业(至 2012 年 5 月 31 日止)

402/2012 福州港 航道工程(至 2012 年 5 月 31 日止)

(4)南海

464/2011 珠江口 采沙作业(至 2012 年 5 月 11 日止)

484/2011 珠江口 采沙作业(至 2012 年 5 月 25 日止)

519/2011 珠江口 采沙作业(至 2012 年 5 月 25 日止)

539/2011 珠江口 采沙作业(至 2012 年 5 月 31 日止)

679/2011 珠江口 临时撤除灯浮标(莲花山东航道 12 号)

| | | |
|-----------|------|-------------------------------------|
| 838/2011 | 深圳港 | 工程施工(至 2012 年 5 月 26 日止) |
| 1113/2011 | 珠江口 | 海底管道敷设作业(至 2012 年 12 月 31 日止) |
| 175/2012 | 珠江口 | 采沙作业(至 2012 年 5 月 31 日止) |
| 230/2012 | 珠江口 | 设置应急沉船示位标(“粤河源 3106”沉船 1 号灯浮、2 号灯浮) |
| 266/2012 | 珠江口 | 航道工程施工(至 2012 年 5 月 30 日止) |
| 407/2012 | 深圳港 | 建桥施工(至 2012 年 5 月 25 日止) |
| 408/2012 | 珠江口 | 建桥施工(至 2012 年 5 月 23 日止) |
| 410/2012 | 琼州海峡 | 疏浚施工(至 2012 年 5 月 10 日止) |
| 511/2012 | 琼州海峡 | 疏浚施工(至 2012 年 5 月 20 日止) |

有效临时通告索引

(1)渤海

| | | |
|----------|-------|---------------------------------|
| 851/2006 | 渤海海峡 | 划定安全区(临) |
| 383/2010 | 天津港 | 临时设置灯浮标(防波堤 RT 施工区、新港 L1、L2、L3) |
| 284/2011 | 天津港 | 临时设置灯浮标(南港工业区东、南防波堤) |
| 17/2012 | 大连港 | 冬季换标(临) |
| 22/2012 | 黄骅港 | 冬季换标(临) |
| 58/2012 | 庄河港 | 冬季换标(临) |
| 60/2012 | 葫芦岛北港 | 冬季换标(临) |
| 61/2012 | 菊花岛港 | 冬季换标(临) |
| 225/2012 | 曹妃甸港区 | 曹妃甸油田临时油轮锚地(自 2012 年 2 月 1 日起) |
| 334/2012 | 辽东湾 | 地震勘探作业(至 2012 年 10 月 31 日止) |
| 335/2012 | 秦皇岛港 | 疏浚工程(至 2012 年 6 月 30 日止) |
| 336/2012 | 黄骅港 | 疏浚工程(至 2012 年 12 月 31 日止) |
| 337/2012 | 黄骅港 | 吹填工程(至 2012 年 10 月 31 日止) |
| 338/2012 | 莱州湾 | 钻井作业(至 2012 年 12 月 31 日止) |
| 339/2012 | 莱州湾 | 钻井作业(至 2012 年 12 月 31 日止) |
| 383/2012 | 老铁山水道 | 地震勘探作业(至 2012 年 9 月 30 日止) |
| 384/2012 | 洋河口 | 填海作业(至 2013 年 3 月 8 日止) |
| 385/2012 | 黄骅港 | 疏浚作业 & 码头工程(至 2012 年 7 月 31 日止) |
| 462/2012 | 天津港 | 码头工程(至 2012 年 9 月 21 日止) |
| 463/2012 | 东营港 | 地震勘探作业(至 2012 年 11 月 15 日止) |
| 464/2012 | 东营港 | 防洪堤工程(至 2012 年 12 月 31 日止) |
| 524/2012 | 天津港 | 泊位工程(至 2012 年 9 月 21 日止) |
| 525/2012 | 莱州港 | 航道工程(至 2012 年 12 月 31 日止) |
| 526/2012 | 莱州港 | 航道工程(至 2012 年 7 月 31 日止) |
| 555/2012 | 长兴岛附近 | 工程作业(至 2012 年 12 月 30 日止) |
| 575/2012 | 葫芦岛港 | 疏浚工程(至 2012 年 7 月 31 日止) |
| 576/2012 | 曹妃甸港 | 设置测风塔专用标(至 2012 年 12 月 31 日止) |
| 577/2012 | 天津港 | 疏浚作业(至 2012 年 10 月 16 日止) |
| 578/2012 | 天津港 | 地震采集(至 2012 年 6 月 30 日止) |
| 650/2012 | 天津港 | 工程作业(至 2012 年 10 月 23 日止) |
| 651/2012 | 天津港 | 工程作业(至 2012 年 11 月 3 日止) |
| 652/2012 | 天津港 | 工程作业(至 2012 年 11 月 10 日止) |
| 653/2012 | 唐山港 | 疏浚作业(至 2012 年 10 月 31 日止) |

| | | |
|----------|-----|---------------------------|
| 654/2012 | 黄骅港 | 工程作业(至 2012 年 12 月 31 日止) |
| 655/2012 | 黄骅港 | 围堰工程(至 2012 年 9 月 14 日止) |

(2) 黄海

| | | |
|-----------|--------|---|
| 99/2002 | 青岛港 | 设置灯浮标(临 2) |
| 391/2008 | 青岛港 | 划定引航员登轮点(临) |
| 70/2010 | 日照港 | 设置临时航道锚地 |
| 500/2010 | 连云港港 | 灯浮标临时移位(103 号) |
| 501/2010 | 连云港港 | 划定临时航道(老港区临时航道) |
| 502/2010 | 江苏沿海 | 新建测风塔(临) |
| 553/2010 | 大连港附近 | 存在沉船(盛洲 5 号、上源 9 号) |
| 582/2010 | 烟台港 | 设置灯桩(西港区液体化工码头临时灯桩) |
| 1183/2010 | 江苏沿海 | 设置虚拟航标(信成 823 沉、德龙沉、先锋海 1 沉) |
| 21/2011 | 江苏沿海 | 临时灯浮标移位(沉 79、80 号) |
| 46/2011 | 江苏沿海 | 灯桩暂停发光(遥望港左) |
| 285/2011 | 连云港港 | 临时撤除灯浮标(40 号) |
| 286/2011 | 连云港港 | 设置 AIS 虚拟航标(连云港 40 号) |
| 628/2011 | 江苏沿海 | 设置 AIS 虚拟航标(苏启渔 04827 沉) |
| 819/2011 | 射阳河口 | 设置灯浮(云沉 12 号、13 号) |
| 820/2011 | 射阳河口 | 灯浮变更(射阳港 T4 号) |
| 836/2011 | 射阳河口 | 设置虚拟航标(苏射渔 01336 沉、苏连海 668 沉 AIS 虚拟航标) |
| 955/2011 | 双洋港口东方 | 设置灯浮标(NY 海洋气象 6 号,延期至 2012 年 6 月 30 日)(已漂失) |
| 1087/2011 | 江苏沿海 | 设置虚拟航标(苏启渔 02559 沉[已移位]) |
| 1128/2011 | 江苏沿海 | 虚拟航标移位(苏启渔 02559 沉) |
| 67/2012 | 江苏沿海 | 设置灯浮标(洋沉 5 号、6 号) |
| 94/2012 | 连云港港 | 疏浚作业(至 2012 年 6 月 30 日止) |
| 95/2012 | 连云港港 | 灯浮标移位(连云港港主航道 24 号) |
| 159/2012 | 双洋港口东方 | 灯浮标漂失(NY 海洋气象 6 号) |
| 208/2012 | 连云港港 | 疏浚施工(至 2012 年 7 月 16 日止) |
| 253/2012 | 连云港港 | 疏浚施工(至 2012 年 6 月 30 日止) |
| 254/2012 | 连云港港 | 航道疏浚施工(至 2012 年 8 月 15 日止) |
| 255/2012 | 连云港港 | 疏浚施工(至 2012 年 6 月 30 日止) |
| 298/2012 | 烟台港 | 疏浚工程(至 2012 年 6 月 30 日止) |
| 299/2012 | 青岛港 | 疏浚施工(至 2012 年 6 月 18 日止) |
| 300/2012 | 青岛港 | 爆破作业(至 2012 年 7 月 12 日止) |
| 340/2012 | 日照港 | 疏浚工程(至 2012 年 8 月 31 日止) |
| 341/2012 | 日照港 | 码头工程(至 2012 年 10 月 10 日止) |

| | | |
|----------|-----------|-------------------------------|
| 342/2012 | 日照港 | 疏浚工程(至 2012 年 6 月 30 日止) |
| 345/2012 | 连云港港 | 临时撤除灯浮标(23 号) |
| 346/2012 | 连云港港 | 新设灯浮标(23-1 号) |
| 386/2012 | 南长山岛至北长山岛 | 大桥建造施工(至 2012 年 12 月 31 日止) |
| 388/2012 | 连云港港 | 新设 AIS 虚拟航标(23、25、31、33 号) |
| 389/2012 | 连云港港 | 临时撤除灯浮标(25、31、33 号) |
| 392/2012 | 连云港港 | 临时设置灯浮标(25-1) |
| 393/2012 | 连云港港 | 疏浚施工(至 2012 年 6 月 30 日止) |
| 394/2012 | 盐城港 | 导堤建造及疏浚施工(至 2012 年 7 月 16 日止) |
| 461/2012 | 大连港 | 工程作业(至 2012 年 11 月 30 日止) |
| 465/2012 | 日照港 | 疏浚作业(至 2012 年 12 月 20 日止) |
| 466/2012 | 灌河口 | 新设灯浮标(黄海测量 1、2 号灯浮) |
| 503/2012 | 连云港港 | 码头建造(至 2012 年 10 月 6 日止) |
| 504/2012 | 连云港港 | 临时撤除灯浮标(43 号灯浮标) |
| 505/2012 | 连云港港 | 临时新设灯浮标(43-1 号灯浮标) |
| 506/2012 | 连云港港 | 临时新设 AIS 虚拟航标(43 号) |
| 527/2012 | 青岛港 | 疏浚工程(至 2012 年 6 月 8 日止) |
| 528/2012 | 日照港 | 疏浚工程(至 2012 年 12 月 20 日止) |
| 579/2012 | 连云港港 | 灯浮标撤换(连云港港口门) |
| 580/2012 | 连云港港 | 疏浚施工(至 2012 年 8 月 31 日止) |
| 581/2012 | 连云港港 | 疏浚施工(至 2012 年 9 月 20 日止) |
| 582/2012 | 大丰港 | 码头工程(至 2012 年 8 月 30 日止) |
| 608/2012 | 灌河口 | 导堤建造施工(至 2012 年 7 月 30 日止) |
| 609/2012 | 灌河 | 舾装作业(至 2012 年 7 月 30 日止) |
| 656/2012 | 烟台港西港区 | 疏浚作业(至 2012 年 12 月 31 日止) |
| 657/2012 | 烟台港西港区 | 扫测作业(至 2012 年 11 月 30 日止) |

(3)东海

| | | |
|----------|-----|---------------------------------------|
| 117/1997 | 长江口 | 临时设置灯浮标(沉 12〔沉 11 已撤除、沉 10、沉 13 已更名〕) |
| 104/2002 | 杭州湾 | 临时设置灯浮标(沉 31) |
| 304/2002 | 厦门港 | 临时设置系船浮筒(A、B) |
| 91/2003 | 杭州湾 | 临时设置灯浮标(沉 39 号〔37 号、38 号已撤除〕) |
| 322/2003 | 舟山 | 系船浮筒变更(海警 1、海警 2) |
| 22/2004 | 长江口 | 划定锚地(〔分流咀已撤除〕、北导堤南、南导堤北疏浚船 A、B) |
| 148/2004 | 长江口 | 划定临时抛泥区(9 号临时抛泥区) |
| 152/2004 | 宁波港 | 临时设置灯桩(〔金桩 1、金桩 2 已撤除〕金桩 3) |
| 644/2004 | 长江口 | 临时设置灯浮标(W34) |

| | | |
|-----------|------|--------------------------------|
| 131/2005 | 大戢洋 | 临时设置灯浮标(W35、W36) |
| 466/2006 | 温州港 | 临时设置灯桩(瓯标 2、〔1、3 已撤除〕) |
| 487/2006 | 长江口 | 临时设置灯浮标(原 1〔已撤除〕、原 2〔已移位〕) |
| 542/2006 | 厦门港 | 灯浮标临时移位(35、39) |
| 738/2006 | 浙江沿海 | 设置临时灯浮标(牛鼻山沉 1) |
| 852/2006 | 长江口 | 临时设置灯浮标(W41) |
| 106/2007 | 浙江沿海 | 临时设置灯浮标(金塘沉 2、沉 3 号) |
| 354/2007 | 杭州湾 | 存在沉船(2 艘) |
| 389/2007 | 长江口 | 临时设置灯浮标(沉 109、沉 110 号) |
| 400/2007 | 福建沿海 | 临时设置灯桩(嵩屿港区码头堤头) |
| 543/2007 | 舟山群岛 | 划定临时锚地(台州港) |
| 547/2007 | 福建沿海 | 临时设置灯浮标(公铁大桥临 1、2 号) |
| 583/2007 | 福建沿海 | 临时设置灯桩(施 1~8 号) |
| 584/2007 | 福建沿海 | 临时设置灯浮标(集美大桥临 1~6 号〔已变更〕) |
| 712/2007 | 福建沿海 | 临时设置灯浮标(沉 10、11〔已移位〕、12 号) |
| 751/2007 | 福建沿海 | 临时灯浮标改变灯质(集美大桥临 1~6 号) |
| 876/2007 | 浙江沿海 | 临时设置灯浮标(岱山沉 1) |
| 877/2007 | 舟山群岛 | 临时设置灯浮标(岱山沉 2、岱山沉 3) |
| 941/2007 | 长江口 | 临时设置灯浮标(沉 2 号、沉 3 号) |
| 997/2007 | 浙江沿海 | 临时设置灯浮标(黄岙 1~3 号) |
| 1077/2007 | 舟山群岛 | 临时设置灯浮标(大桥 1、2 号) |
| 1079/2007 | 浙江沿海 | 临时设置系船浮筒(缉私 1、2 号) |
| 87/2008 | 福建沿海 | 临时灯浮标移位(闽江口沉 11 号) |
| 170/2008 | 舟山群岛 | 临时设置灯浮标(鱼山沉 1~3 号〔渔山沉 3 号已撤除〕) |
| 280/2008 | 长江口 | 临时设置灯浮标(W19、W20 号) |
| 281/2008 | 长江口 | 设置虚拟航标(金朋沉) |
| 436/2008 | 浙江沿海 | 设置虚拟航标(新杭州沉) |
| 441/2008 | 福建沿海 | 设置虚拟航标(南泰 17 沉) |
| 463/2008 | 长江口 | 临时灯浮标移位(长警 5 号〔已撤除〕、原 2 号) |
| 496/2008 | 舟山群岛 | 临时设置灯浮标(沉 4、沉 5 号) |
| 693/2008 | 长江口 | 临时设置灯浮标(W51 号) |
| 694/2008 | 长江口 | 设置虚拟航标(吉利来 866 沉) |
| 1063/2008 | 长江口 | 临时设置灯浮标(沉 4、沉 5 号) |
| 1125/2008 | 杭州湾 | 设置临时灯浮标(B3A、B3B、B3C、B3D 号) |
| 1160/2008 | 浙江沿海 | 设置虚拟航标(HELIOS 3 CHEN) |
| 1218/2008 | 福建沿海 | 临时设置灯浮标(北警 1~8 号、M1-1~M1-6 号) |
| 1364/2008 | 福建沿海 | 临时设置灯浮标(储运 1 号) |

| | | |
|-----------|-------|-----------------------------|
| 1406/2008 | 长江口 | 临时设置灯浮标(沉7、沉8号) |
| 1407/2008 | 长江口 | 设置虚拟航标(南支沉) |
| 1408/2008 | 浙江沿海 | 临时设置灯浮标(老鼠山沉1号) |
| 101/2009 | 浙江沿海 | 临时设置灯浮标(江围1~4号) |
| 293/2009 | 舟山群岛 | 临时设置灯浮标(徐公岛沉1、2号) |
| 294/2009 | 舟山群岛 | 设置虚拟航标(海凌2沉) |
| 727/2009 | 浙江沿海 | 临时设置灯浮标(象山港大桥1~8号) |
| 728/2009 | 浙江沿海 | 划定临时航道(象山港大桥) |
| 729/2009 | 浙江沿海 | 临时设置灯浮标(象山港大桥9~20号,[9号已撤除]) |
| 872/2009 | 浙江沿海 | 临时设置灯浮标(虾峙沉3、沉4号) |
| 873/2009 | 浙江沿海 | 设置虚拟航标(星碧海58沉) |
| 894/2009 | 福建沿海 | 航道临时通航(泉州湾深水航道) |
| 924/2009 | 舟山群岛 | 设置虚拟航标(浙岱82267沉) |
| 925/2009 | 福建沿海 | 设置临时锚地(宁德核电) |
| 927/2009 | 福建沿海 | 设置虚拟航标(强宇12沉) |
| 929/2009 | 福建沿海 | 临时设置灯浮标(厦漳大桥北警9、10号) |
| 1120/2009 | 长江口 | 临时设置灯浮标(沉25、26号)[已移位] |
| 1121/2009 | 长江口 | 设置虚拟航标(新运盛8沉)[已移位] |
| 1191/2009 | 福建沿海 | 设置临时灯浮标(福宁湾沉1号) |
| 1227/2009 | 浙江沿海 | 封航通告(从2009年10月31日起) |
| 1273/2009 | 舟山群岛 | 设置虚拟航标(全兴98沉) |
| 1274/2009 | 浙江沿海 | 临时设置灯浮标(椒二桥1号、6号[已移位]) |
| 1318/2009 | 舟山群岛 | 临时设置灯浮标(洋鞍沉1、2号) |
| 1319/2009 | 浙江沿海 | 临时设置灯桩(椒二桥临2-5号) |
| 1321/2009 | 福建沿海 | 临时设置灯浮标(东玻璃临1-3号[已移位]) |
| 1403/2009 | 福建沿海 | 临时设置灯浮标(海澳1号) |
| 200/2010 | 浙江沿海 | 围垦工程(至2013年12月17日止) |
| 291/2010 | 飞云江口外 | 设置虚拟航标(南楼礁) |
| 698/2010 | 福州港 | 灯桩暂停发光(牛礁灯桩) |
| 699/2010 | 福州港 | 设置灯浮标(牛礁北、牛礁南) |
| 700/2010 | 福州港 | 设置虚拟航标(牛礁) |
| 701/2010 | 湄州湾 | 吹砂填海及护岸工程(至2012年6月19日止) |
| 702/2010 | 泉州湾 | 灯桩暂停发光(内港SB坝头) |
| 721/2010 | 罗源湾 | 滩涂填方作业(至2012年7月11日止) |
| 723/2010 | 松下港 | 灯浮标移位(松下港6号) |
| 733/2010 | 舟山群岛 | 防波堤建造(延期至2012年7月2日止) |
| 735/2010 | 舟山群岛 | 水域封航(临) |

| | | |
|-----------|-------|--------------------------------------|
| 737/2010 | 舟山群岛 | 爆破作业(延期至 2012 年 7 月 11 日止) |
| 762/2010 | 福建沿海 | 设置临时灯浮标(一德码头) |
| 788/2010 | 泉州湾 | 疏浚作业(至 2012 年 8 月 11 日止) |
| 818/2010 | 海门港 | 调整灯浮标(椒二桥临 1 号、临 6 号) |
| 857/2010 | 舟山群岛 | 设置 AIS 虚拟航标(佛渡 3 号) |
| 889/2010 | 泉州湾 | 灯桩熄灭(港心礁) |
| 908/2010 | 温州港 | 大桥施工(至 2012 年 12 月 31 日止) |
| 1016/2010 | 三门湾 | 设置灯浮标(海洋监测) |
| 1043/2010 | 海坛岛东方 | 设置虚拟航标(SHENG JIA 16 沉) |
| 1115/2010 | 沙埕港 | 设置 AIS 虚拟航标(闽宁德货 0138) |
| 1165/2010 | 牛鼻山水道 | 临时设置灯浮标(牛鼻山沉 6、7 号) |
| 1166/2010 | 牛鼻山水道 | 设置虚拟航标(浙临海货 2018 沉) |
| 1188/2010 | 沙埕港 | 设置灯浮标(冬瓜屿沉 1、2 号) |
| 1220/2010 | 舟山群岛 | 划定锚地(衢山临时锚地) |
| 1227/2010 | 洞头列岛 | 围涂工程(至 2013 年 5 月 11 日止) |
| 25/2011 | 舟山群岛 | 设置虚拟航标(ZHU JIA JIAN DONG(朱家尖东))(已移位) |
| 26/2011 | 洞头列岛 | 设置灯浮标(鹿西沉 1、2 号) |
| 27/2011 | 洞头列岛 | 设置灯浮标(JIN YU CHEN(金鱼沉)) |
| 59/2011 | 闽江口附近 | 设置虚拟航标(HUNG CUONG 168 沉)(已移位) |
| 77/2011 | 湄州湾 | 爆破及水工作业(至 2012 年 6 月 30 日止) |
| 79/2011 | 湄州湾 | 爆破及水工作业(至 2012 年 8 月 31 日止) |
| 80/2011 | 湄州湾 | 水工作业(至 2012 年 6 月 20 日止) |
| 113/2011 | 舟山群岛 | 虚拟航标移位(朱家尖东) |
| 137/2011 | 温州港 | 设置灯浮标(跨江大桥 1、2、7-12 号) |
| 165/2011 | 乐清湾 | 堤坝工程作业(至 2012 年 12 月 30 日止) |
| 169/2011 | 长江口 | 设置灯浮标(W58、W59、W60 号) |
| 173/2011 | 福州港 | 虚拟航标移位(HUNG CUONG 168 沉) |
| 174/2011 | 福州港 | 设置灯浮标(闽江口南沉 1、2 号) |
| 175/2011 | 海坛海峡 | 水上警戒(至 2013 年 2 月 28 日止) |
| 176/2011 | 湄州湾 | 泊位工程施工(至 2012 年 6 月 30 日止) |
| 288/2011 | 长江口 | 临时灯浮标移位(沉 25、26 号) |
| 289/2011 | 长江口 | 虚拟航标移位(新运盛 8 沉) |
| 296/2011 | 福州港 | 临时设置灯浮标(LQ1-LQ6) |
| 323/2011 | 舟山群岛 | 临时设置灯浮标(W63、W64 号) |
| 324/2011 | 舟山群岛 | 设置虚拟航标(浙普 01117 沉) |
| 380/2011 | 厦门港 | 临时封航(至 2012 年 12 月 31 日止) |
| 422/2011 | 杭州湾 | 临时设置灯浮标(风电 11、12 号) |

| | | |
|-----------|-------|--|
| 506/2011 | 长江口 | 临时设置虚拟航标(邦宏 96 沉) |
| 507/2011 | 长江口 | 临时设置灯浮标(W67、W68 号) |
| 514/2011 | 洞头列岛 | 临时设置灯桩(航洞临 1、2 号) |
| 536/2011 | 舟山群岛 | 大桥建造(至 2012 年 10 月 31 日止) |
| 549/2011 | 舟山群岛 | 临时设置虚拟航标(小峙山沉) |
| 550/2011 | 舟山群岛 | 临时设置灯浮标(小峙山沉 1、沉 2 号) |
| 553/2011 | 三门湾 | 桥涵标临时移位(健跳大桥 1 号、2 号、3 号、4 号) |
| 577/2011 | 温州港 | 码头建设(至 2012 年 5 月 30 日止) |
| 578/2011 | 玉环岛 | 渔港扩建施工(至 2012 年 6 月 7 日止) |
| 579/2011 | 乐清湾 | 桥梁建设(至 2013 年 5 月 31 日止) |
| 590/2011 | 宁波港 | 码头建造(至 2012 年 7 月 17 日止) |
| 616/2011 | 宁波港 | 设置灯桩(大榭二桥临 1-4 号) |
| 619/2011 | 厦门港 | 设置灯浮标(大嶝码头) |
| 629/2011 | 宁波港 | 海底钢管敷设(至 2012 年 9 月 5 日止) |
| 635/2011 | 湄州湾 | 疏浚作业(至 2012 年 7 月 31 日止) |
| 652/2011 | 温州港 | 大桥施工(至 2013 年 12 月 31 日止) |
| 672/2011 | 宁波港 | 吹填工程(至 2012 年 7 月 30 日止) |
| 700/2011 | 温州湾 | 临时设置灯浮标(ZW1 号、ZW2 号、ZW3 号、ZW4 号、ZW5 号) |
| 732/2011 | 舟山群岛 | 码头建造施工(至 2012 年 11 月 23 日止) |
| 734/2011 | 湄洲湾 | 泊位工程(至 2014 年 1 月 17 日止) |
| 782/2011 | 福州港 | 码头工程施工(至 2012 年 9 月 4 日止) |
| 808/2011 | 泉州湾 | 爆破作业(至 2012 年 8 月 18 日止) |
| 823/2011 | 衢山岛 | 护岸工程(至 2012 年 7 月 12 日止) |
| 827/2011 | 舟山 | 码头建造(至 2012 年 6 月 7 日止) |
| 859/2011 | 舟山群岛 | 引水工程(至 2012 年 9 月 2 日止) |
| 891/2011 | 三门湾 | 码头施工(至 2012 年 7 月 20 日止) |
| 897/2011 | 宁德港 | 泊位工程(至 2012 年 7 月 20 日止) |
| 962/2011 | 宁德港 | 码头施工(至 2012 年 8 月 21 日止) |
| 981/2011 | 长江口 | 采沙作业(至 2012 年 7 月 31 日止) |
| 990/2011 | 温州港 | 围垦工程(至 2013 年 8 月 30 日止) |
| 1023/2011 | 玉环岛东侧 | 临时设置灯浮标(玉环测风塔 5-8 号) |
| 1024/2011 | 湄州湾 | 码头工程(至 2013 年 2 月 2 日止) |
| 1042/2011 | 长江口 | 设置虚拟航标(国良 138 沉) |
| 1043/2011 | 长江口 | 临时设置灯浮标(W75、W76 号) |
| 1046/2011 | 宁波港 | 泊位建造工程(至 2012 年 11 月 16 日止) |
| 1060/2011 | 洞头洋 | 设置虚拟航标(骏旺 18 沉) |
| 1061/2011 | 洞头洋 | 设置灯浮标(虎头屿沉 3 号、4 号) |

| | | |
|-----------|---------|-----------------------------|
| 1062/2011 | 台州港 | 码头施工(至 2012 年 9 月 28 日止) |
| 1088/2011 | 长江口 | 围堤工程(至 2013 年 5 月 31 日止) |
| 1103/2011 | 舟山群岛 | 防波堤建造(至 2012 年 12 月 31 日止) |
| 1104/2011 | 舟山群岛 | 炸礁清礁作业(至 2012 年 7 月 29 日止) |
| 1105/2011 | 舟山群岛 | 码头建造施工(至 2012 年 7 月 13 日止) |
| 1106/2011 | 舟山群岛 | 填海作业(至 2013 年 8 月 15 日止) |
| 1107/2011 | 舟山群岛 | 码头建造施工(至 2012 年 12 月 31 日止) |
| 1108/2011 | 舟山群岛 | 码头建造施工(至 2012 年 12 月 31 日止) |
| 1109/2011 | 温州港 | 划定临时航道(自 2011 年 3 月 12 日起) |
| 1110/2011 | 温州港 | 围涂工程(至 2012 年 12 月 31 日止) |
| 1129/2011 | 舟山群岛 | 防波堤建造(至 2014 年 10 月 14 日止) |
| 1130/2011 | 舟山群岛 | 码头建造施工(至 2012 年 6 月 20 日止) |
| 1131/2011 | 朱家尖岛东北侧 | 防波堤建造(至 2012 年 7 月 20 日止) |
| 1132/2011 | 浙江沿海 | 设置灯浮标(邮轮码头临 1 号、2 号) |
| 1134/2011 | 飞云江口 | 吹填工程作业(至 2012 年 9 月 24 日止) |
| 1135/2011 | 飞云江口 | 促淤作业(至 2013 年 3 月 30 日止) |
| 1136/2011 | 虎头屿附近 | 设置虚拟航标(虎头沉) |
| 1138/2011 | 福建沿海 | 设置虚拟航标(金山岭沉) |
| 27/2012 | 宁波港 | 疏浚工程(至 2012 年 12 月 31 日止) |
| 28/2012 | 象山港 | 吊装作业(至 2012 年 7 月 30 日止) |
| 31/2012 | 温州港 | 灯桩倒塌(温州大桥北桥 11 号灯桩) |
| 32/2012 | 虎头屿附近 | 设置灯浮标(虎头屿沉 5 号、6 号) |
| 33/2012 | 湄州湾 | 回填作业(至 2012 年 8 月 30 日止) |
| 68/2012 | 长江口 | 大桥通航(自 2011 年 12 月 24 日起) |
| 70/2012 | 舟山群岛 | 高架建造施工(至 2013 年 12 月 31 日止) |
| 73/2012 | 宁波 | 大桥工程作业(至 2012 年 12 月 31 日止) |
| 74/2012 | 宁波 | 码头建造工程(至 2012 年 6 月 3 日止) |
| 75/2012 | 台州湾 | 吹填施工(至 2012 年 7 月 31 日止) |
| 80/2012 | 厦门港 | 码头建造(至 2012 年 6 月 21 日止) |
| 97/2012 | 洋山港 | 疏浚作业(至 2012 年 6 月 30 日止) |
| 98/2012 | 舟山群岛 | 吹填工程作业(至 2013 年 6 月 30 日止) |
| 100/2012 | 舟山群岛 | 围涂施工(至 2012 年 11 月 20 日止) |
| 103/2012 | 舟山群岛 | 码头建造工程(至 2012 年 6 月 10 日止) |
| 104/2012 | 舟山群岛 | 吹填作业(至 2012 年 6 月 30 日止) |
| 106/2012 | 象山港 | 大桥工程作业(至 2012 年 12 月 31 日止) |
| 108/2012 | 宁德港 | 海工工程施工(至 2012 年 12 月 31 日止) |
| 109/2012 | 湄州湾 | 码头工程(至 2012 年 12 月 31 日止) |

| | | |
|----------|--------|--------------------------------|
| 110/2012 | 湄州湾 | 爆破作业(至 2012 年 12 月 31 日止) |
| 111/2012 | 湄州湾 | 陆域形成及护岸工程(至 2012 年 11 月 30 日止) |
| 126/2012 | 舟山群岛 | 泊位工程(至 2013 年 1 月 31 日止) |
| 128/2012 | 象山港 | 码头建造(至 2012 年 7 月 28 日止) |
| 141/2012 | 舟山群岛 | 码头工程(至 2012 年 12 月 10 日止) |
| 145/2012 | 三门浦坝港 | 大桥工程作业(至 2013 年 9 月 30 日止) |
| 161/2012 | 围头湾 | 码头工程(至 2012 年 6 月 30 日止) |
| 174/2012 | 台州湾 | 围垦工程(至 2012 年 12 月 31 日止) |
| 209/2012 | 舟山群岛 | 船坞围堰施工(至 2012 年 10 月 30 日止) |
| 210/2012 | 舟山群岛 | 码头建造(至 2012 年 10 月 30 日止) |
| 211/2012 | 舟山群岛 | 码头建造(至 2012 年 6 月 10 日止) |
| 213/2012 | 瓯飞滩 | 吹填工程作业(至 2013 年 6 月 15 日止) |
| 226/2012 | 厦门港 | 吹填工程(至 2012 年 7 月 19 日止) |
| 227/2012 | 厦门港 | 疏浚工程(至 2012 年 8 月 10 日止) |
| 256/2012 | 长江口 | 采沙作业(至 2012 年 5 月 31 日止) |
| 257/2012 | 舟山港 | 码头工程(至 2012 年 6 月 30 日止) |
| 258/2012 | 舟山港 | 码头工程(至 2012 年 6 月 30 日止) |
| 260/2012 | 石浦港 | 码头建造工程(至 2012 年 8 月 10 日止) |
| 261/2012 | 甬江口 | 疏浚工程(至 2012 年 8 月 18 日止) |
| 262/2012 | 福建沿海 | 临时新设 AIS 虚拟航标(鑫源顺 6 沉) |
| 278/2012 | 舟山群岛 | 防波堤建造施工(至 2012 年 12 月 31 日止) |
| 280/2012 | 瓯江南口 | 促淤作业(至 2013 年 7 月 31 日止) |
| 282/2012 | 平潭海峡南部 | 泊位工程施工(至 2012 年 6 月 30 日止) |
| 283/2012 | 平海湾 | 勘测工程(至 2012 年 8 月 31 日止) |
| 284/2012 | 泉州湾 | 临时新设灯浮标(泉沉 1 号、2 号) |
| 301/2012 | 杭州湾 | 管道工程(至 2012 年 12 月 31 日止) |
| 302/2012 | 杭州湾 | 临时新设灯浮标(嘉测临 1 号、2 号、3 号) |
| 303/2012 | 舟山群岛 | 大桥建造施工(至 2012 年 6 月 30 日止) |
| 304/2012 | 象山港 | 码头建造工程(至 2013 年 2 月 28 日止) |
| 305/2012 | 台州湾 | 大桥建设工程(至 2013 年 7 月 21 日止) |
| 307/2012 | 湄州湾 | 泊位工程作业(至 2012 年 12 月 9 日止) |
| 347/2012 | 长江口 | 采沙吹填作业(至 2013 年 1 月 31 日止) |
| 348/2012 | 奉化江 | 拆除工程(至 2012 年 9 月 30 日止) |
| 350/2012 | 牛鼻山水道 | 围涂施工(至 2012 年 12 月 31 日止) |
| 395/2012 | 杭州湾 | 测量作业(至 2012 年 12 月 30 日止) |
| 396/2012 | 舟山群岛 | 大桥建造施工(至 2012 年 9 月 1 日止) |
| 397/2012 | 舟山群岛 | 防波堤建造(至 2012 年 12 月 30 日止) |

| | | |
|----------|-------|-----------------------------|
| 398/2012 | 舟山群岛 | 吹填工程作业(至 2013 年 8 月 15 日止) |
| 399/2012 | 舟山群岛 | 疏浚作业(至 2012 年 6 月 2 日止) |
| 401/2012 | 三门湾 | 工程施工(至 2012 年 12 月 31 日止) |
| 403/2012 | 泉州湾 | 爆破作业(至 2012 年 12 月 31 日止) |
| 404/2012 | 湄州湾 | 泊位工程作业(至 2012 年 12 月 9 日止) |
| 444/2012 | 舟山群岛 | 疏浚作业(至 2012 年 12 月 31 日止) |
| 445/2012 | 舟山群岛 | 疏浚作业(至 2012 年 12 月 31 日止) |
| 446/2012 | 舟山群岛 | 码头工程(至 2013 年 9 月 25 日止) |
| 467/2012 | 长江口 | 采砂吹填作业(至 2012 年 6 月 30 日止) |
| 468/2012 | 福州港 | 码头工程(至 2012 年 8 月 31 日止) |
| 469/2012 | 福州港 | 大桥施工(至 2012 年 6 月 30 日止) |
| 470/2012 | 厦门港 | 炸礁作业(至 2012 年 9 月 20 日止) |
| 471/2012 | 厦门港 | 航道扩建工程(至 2012 年 9 月 29 日止) |
| 472/2012 | 东山港 | 码头工程(至 2012 年 10 月 31 日止) |
| 507/2012 | 长江口 | 围堤工程作业(至 2013 年 12 月 31 日止) |
| 508/2012 | 海门港 | 大桥施工(至 2013 年 4 月 10 日止) |
| 510/2012 | 温州港 | 临时新设灯浮标(七都大桥临 1~6 号灯浮) |
| 529/2012 | 杭州湾 | 码头工程(至 2013 年 2 月 28 日止) |
| 530/2012 | 杭州湾 | 码头工程(至 2013 年 6 月 30 日止) |
| 531/2012 | 舟山群岛 | 疏浚作业(至 2012 年 7 月 25 日止) |
| 532/2012 | 舟山港 | 码头工程(至 2012 年 7 月 31 日止) |
| 533/2012 | 龙门港 | 航道工程(至 2012 年 9 月 30 日止) |
| 534/2012 | 温州港 | 大桥工程(至 2012 年 7 月 15 日止) |
| 535/2012 | 温州港 | 航道封航(至 9 月 30 日 17:00) |
| 536/2012 | 温州港 | 码头工程(至 2013 年 12 月 31 日止) |
| 537/2012 | 飞云江口 | 大桥工程(至 2012 年 8 月 31 日止) |
| 538/2012 | 福州港 | 泊位工程(至 2012 年 8 月 31 日止) |
| 539/2012 | 闽江口 | 疏浚作业(至 2012 年 12 月 25 日止) |
| 540/2012 | 福州港 | 泊位工程(至 2012 年 6 月 30 日止) |
| 541/2012 | 福州港 | 泊位工程(至 2012 年 9 月 30 日止) |
| 542/2012 | 湄州湾 | 回填作业(至 2013 年 2 月 3 日止) |
| 543/2012 | 围头湾 | 码头工程(至 2012 年 8 月 10 日止) |
| 544/2012 | 东山港 | 泊位工程(至 2013 年 2 月 20 日止) |
| 557/2012 | 长江口 | 导堤修复作业(至 2012 年 7 月 31 日止) |
| 558/2012 | 舟山群岛 | 码头工程(至 2013 年 2 月 28 日止) |
| 559/2012 | 舟山港 | 管线工程(至 2012 年 7 月 10 日止) |
| 560/2012 | 台州湾南部 | 码头工程(至 2012 年 9 月 15 日止) |

| | | |
|----------|-------|------------------------------------|
| 561/2012 | 鳌江口 | 疏浚作业(至 2012 年 7 月 18 日止) |
| 562/2012 | 福州港 | 炸礁作业(至 2012 年 6 月 22 日止) |
| 563/2012 | 三沙湾 | 围堰工程施工(至 2012 年 10 月 30 日止) |
| 564/2012 | 兴化湾 | 打捞作业(至 2012 年 6 月 30 日止) |
| 583/2012 | 舟山群岛 | 码头工程(至 2013 年 10 月 15 日止) |
| 584/2012 | 舟山群岛 | 吹填作业(至 2012 年 9 月 15 日止) |
| 585/2012 | 舟山群岛 | 码头建造施工(至 2012 年 8 月 31 日止) |
| 586/2012 | 椒江 | 码头工程(至 2013 年 3 月 25 日止) |
| 587/2012 | 温州港 | 码头工程(至 2013 年 5 月 20 日止) |
| 588/2012 | 鳌江 | 大桥工程(至 2012 年 11 月 15 日止) |
| 589/2012 | 东山港 | 测量作业(至 2012 年 6 月 30 日止) |
| 611/2012 | 舟山群岛 | 爆破清渣作业(至 2012 年 7 月 10 日止) |
| 612/2012 | 舟山群岛 | 沉船打捞清障作业(至 2013 年 4 月 27 日止) |
| 613/2012 | 舟山群岛 | 地质勘探作业(至 2012 年 7 月 9 日止) |
| 615/2012 | 椒江口 | 地质钻探(至 2013 年 5 月 7 日止) |
| 616/2012 | 台州湾 | 大桥施工(至 2013 年 4 月 30 日止) |
| 617/2012 | 浙江沿海 | 灯桩倒塌(甬台温灵江大桥 7 号、乐电 2 号、跨江大桥 4 号) |
| 618/2012 | 飞云江 | 灯桩倒塌(瑞安大桥 15 号) |
| 619/2012 | 闽江口 | 码头工程(至 2012 年 12 月 31 日止) |
| 620/2012 | 湄洲湾 | 炸礁作业(至 2013 年 4 月 30 日止) |
| 621/2012 | 湄洲湾 | 泊位工程作业(至 2014 年 2 月 10 日止) |
| 622/2012 | 东山港附近 | 临时灯浮标移位(东玻璃临 1~3 号) |
| 660/2012 | 舟山群岛 | 沉船探摸作业(至 2012 年 8 月 7 日止) |
| 661/2012 | 舟山群岛 | 沉桩安装作业(至 2012 年 7 月 30 日止) |
| 662/2012 | 舟山群岛 | 海堤建造施工(至 2015 年 4 月 1 日止) |
| 663/2012 | 飞云江 | 临时新设灯浮标(飞云江六桥临 1、2、7、8,警临 1、2 号灯浮) |
| 664/2012 | 温州港 | 工程施工(至 2012 年 9 月 30 日止) |
| 665/2012 | 台湾海峡 | 勘察作业(至 2012 年 8 月 30 日止) |

(4)南海

| | | |
|-----------|--------|-----------------|
| 419/2003 | 广州港 | 锚地暂停使用(南河道 5 号) |
| 210/2004 | 珠江口 | 存在沉船(内伶仃岛西北处) |
| 494/2004 | 深圳港 | 设置海上交通严管区(临) |
| 204/2005 | 湛江港 | 存在沉船(木质渔船) |
| 273/2006 | 深圳港 | 船舶进出港及在港作业 |
| 416/2006 | 大星山角附近 | 存在沉船(渔船) |
| 1037/2007 | 珠江口 | 划定候泊位(南沙港驳船) |

| | | |
|-----------|--------|-------------------------|
| 399/2008 | 湛江港 | 临时撤除灯浮标(C5) |
| 442/2008 | 珠江口 | 临时设置灯浮标(澳门港附近) |
| 475/2008 | 珠江口 | 临时设置灯浮标 |
| 514/2008 | 广州港 | 临时设置灯浮标(X1号~X4号) |
| 590/2008 | 广州港 | 临时设置灯浮标(G1~G3号). |
| 737/2009 | 珠江口 | 设置锚地(珠江口临1、2、3号锚地) |
| 789/2009 | 湛江港东方 | 设置临时灯浮标 |
| 852/2009 | 珠江口 | 设置临时灯浮标(临1-5) |
| 878/2009 | 广州港 | 临时设置灯浮标(1-4号) |
| 955/2009 | 珠江口 | 灯桩暂停发光(大铲水道3号灯桩) |
| 957/2009 | 珠江口 | 临时设置灯浮标(临9、10号) |
| 958/2009 | 珠江口 | 临时设置灯浮标(临7号) |
| 959/2009 | 珠江口 | 临时设置灯浮标(临5号) |
| 202/2010 | 湛江港东北方 | 临时设置灯浮标(临1-8号) |
| 204/2010 | 大虎水道 | 存在浅水深(临) |
| 592/2010 | 湛江港 | 灯浮标变更(东海岛Q1、Q2、Q4号) |
| 593/2010 | 湛江港 | 临时撤除灯浮标(Q5) |
| 600/2010 | 湛江港 | 灯桩暂停使用(南三岛引导灯桩西前、后) |
| 648/2010 | 海南岛 | 设置安全作业区(至2012年7月15日止) |
| 676/2010 | 川山群岛南方 | 设置灯浮标(QF303) |
| 1019/2010 | 珠江口 | 设置灯浮标(2号) |
| 1020/2010 | 珠江口 | 灯桩暂停使用(2号) |
| 119/2011 | 深圳港 | 工程施工(至2012年9月30日止) |
| 243/2011 | 珠海港西南方 | 设置灯浮标(1、2号) |
| 305/2011 | 北部湾 | 航道工程施工(至2012年8月23日止) |
| 332/2011 | 湛江港 | 灯桩暂停发光(东头山引导灯桩前、后) |
| 366/2011 | 海南岛 | 工程施工(至2012年10月30日止) |
| 434/2011 | 海南岛 | 建桥施工(至2012年12月30日止) |
| 467/2011 | 珠江口 | 临时撤除灯浮标(广州港13、15、17、19) |
| 469/2011 | 珠江口 | 临时撤除灯浮标(广州港21、23) |
| 555/2011 | 珠江口 | 划定安全作业区(至2012年12月31日) |
| 600/2011 | 湛江港 | 工程施工(至2012年12月25日止) |
| 620/2011 | 珠江口 | 建水闸施工(至2012年6月30日止) |
| 784/2011 | 珠江口 | 建桥施工(至2012年7月31日止) |
| 786/2011 | 湛江港 | 设置AIS虚拟航标 |
| 809/2011 | 深圳港 | 疏浚施工(至2012年6月21日止) |
| 830/2011 | 担杆列岛 | 清淤工程施工(至2012年8月20日止) |

| | | |
|-----------|---------|--|
| 843/2011 | 外罗门水道附近 | 设置沉船示位标 |
| 882/2011 | 甲子角东方 | 设置应急沉船示位标 |
| 913/2011 | 深圳港 | 疏浚施工(至 2012 年 9 月 14 日止) |
| 915/2011 | 珠江口 | 采沙作业(至 2012 年 9 月 19 日止) |
| 997/2011 | 珠江口 | 工程施工(至 2012 年 10 月 30 日止) |
| 1066/2011 | 深圳港 | 工程施工(至 2012 年 11 月 6 日止) |
| 1098/2011 | 雷州半岛西部 | 钻井作业(至 2012 年 7 月 15 日止) |
| 1111/2011 | 深圳港 | 工程施工(至 2012 年 6 月 5 日止) |
| 1112/2011 | 珠江口 | 疏浚施工(至 2012 年 11 月 30 日止) |
| 1139/2011 | 珠海港 | 吹填施工(至 2012 年 11 月 30 日止) |
| 1140/2011 | 大铲湾港区 | 建桥施工(至 2012 年 6 月 30 日止) |
| 34/2012 | 珠江口 | 灯船暂停工作(马友石灯船) |
| 35/2012 | 珠江口 | 采沙作业(至 2012 年 6 月 17 日止) |
| 36/2012 | 珠海港 | 灯浮标移位(高栏港 H7 号、H7-1 号) |
| 37/2012 | 湛江港 | 灯浮标漂失(湛江港 7 号灯浮) |
| 81/2012 | 广州港 | 航道工程施工(至 2012 年 6 月 30 日止) |
| 83/2012 | 广州港 | 疏浚施工(至 2012 年 6 月 30 日止) |
| 84/2012 | 广州港 | 疏浚施工(至 2012 年 6 月 30 日止) |
| 86/2012 | 珠江口 | 吹填施工(至 2012 年 6 月 30 日止) |
| 87/2012 | 雷州半岛西岸 | 灯桩暂停发光(流沙港内引导灯桩前、后) |
| 112/2012 | 珠江口 | 工程施工(至 2012 年 11 月 30 日止) |
| 114/2012 | 八所港 | 疏浚施工(至 2012 年 12 月 30 日止) |
| 129/2012 | 珠海港 | 吹填施工(至 2012 年 6 月 30 日止) |
| 130/2012 | 湛江港 | 疏浚施工(至 2012 年 12 月 31 日止) |
| 147/2012 | 珠海港 | 灯浮标移位(高栏港区 14-1 号、珠海高栏港 16 号灯浮) |
| 162/2012 | 珠江口 | 工程施工(至 2012 年 12 月 31 日止) |
| 163/2012 | 珠江口 | 工程施工(至 2012 年 9 月 30 日止) |
| 176/2012 | 珠江口 | 疏浚施工(至 2012 年 12 月 20 日止) |
| 177/2012 | 珠海港 | 灯浮标移位(高栏港区 1 号、3 号、5 号、7 号、9 号、11 号、H2 号、B2 号灯浮) |
| 178/2012 | 珠海港 | 工程施工(至 2012 年 12 月 31 日止) |
| 179/2012 | 海南岛 | 工程施工(至 2012 年 12 月 30 日止) |
| 228/2012 | 潮州港 | 灯浮标移位(大唐电厂 12 号灯浮) |
| 229/2012 | 担杆岛西南方 | 设置 AIS 虚拟航标(Lixinpai) |
| 231/2012 | 珠江口 | 设置 AIS 虚拟航标(JIANG XIA JIN) |
| 232/2012 | 珠江口 | 设置应急沉船示位标(1 号灯浮、2 号灯浮) |
| 234/2012 | 大襟岛北方 | 设置应急沉船示位标(大襟岛沉船 1 号灯浮、2 号灯浮) |

| | | |
|----------|--------|--------------------------------|
| 263/2012 | 珠江口 | 工程施工(至 2012 年 12 月 15 日止) |
| 264/2012 | 珠江口 | 采沙作业(至 2012 年 6 月 30 日止) |
| 265/2012 | 珠江口 | 采沙作业(至 2012 年 6 月 30 日止) |
| 267/2012 | 琼州海峡东部 | 雷达应答器暂停使用(琼州海峡北水道 1 号) |
| 285/2012 | 深圳港 | 疏浚施工(至 2012 年 6 月 30 日止) |
| 308/2012 | 汕头港 | 设置应急沉船示位标(“互通 9”沉船 1 号、2 号) |
| 309/2012 | 珠江口 | 采沙作业(至 2012 年 6 月 30 日止) |
| 310/2012 | 珠江口 | 采沙作业(至 2012 年 6 月 30 日止) |
| 311/2012 | 珠江口 | 建桥施工(至 2012 年 7 月 16 日止) |
| 312/2012 | 珠江口 | 采沙作业(至 2012 年 6 月 30 日止) |
| 313/2012 | 北部湾 | 工程施工(至 2015 年 2 月 18 日止) |
| 351/2012 | 珠江口 | 敷设海底管道作业(至 2012 年 11 月 15 日止) |
| 352/2012 | 珠江口 | 灯浮标暂停发光(利成号沉船灯浮) |
| 353/2012 | 深圳港 | 工程施工(至 2012 年 6 月 26 日止) |
| 354/2012 | 珠江口 | 采沙作业(至 2012 年 6 月 30 日止) |
| 356/2012 | 珠海港 | 码头工程施工(至 2012 年 12 月 31 日止) |
| 357/2012 | 湛江港 | 码头工程施工(至 2012 年 11 月 10 日止) |
| 358/2012 | 海南岛 | 工程施工(至 2012 年 12 月 31 日止) |
| 406/2012 | 珠江口 | 抛石回填作业(至 2012 年 10 月 30 日止) |
| 411/2012 | 琼州海峡 | 地质勘探作业(至 2012 年 9 月 12 日止) |
| 412/2012 | 铁山港 | 工程施工(至 2015 年 2 月 18 日止) |
| 413/2012 | 八所新港 | 灯浮标移位(八所新港 2 号灯浮) |
| 415/2012 | 洋浦港 | 码头及护岸工程施工(至 2012 年 12 月 31 日止) |
| 447/2012 | 雷州半岛西部 | 地震数据采集作业(至 2012 年 10 月 10 日止) |
| 473/2012 | 珠海港 | 码头工程(至 2012 年 12 月 31 日止) |
| 512/2012 | 北海港 | 吹填施工(至 2013 年 3 月 31 日止) |
| 566/2012 | 珠江 | 工程施工(至 2012 年 12 月 30 日止) |
| 567/2012 | 珠江口 | 工程施工(至 2012 年 12 月 31 日止) |
| 568/2012 | 珠海港 | 疏浚施工(至 2012 年 6 月 30 日止) |
| 569/2012 | 北部湾 | 海底管线施工(至 2012 年 12 月 31 日止) |
| 570/2012 | 北部湾 | 工程施工(至 2012 年 12 月 31 日止) |
| 590/2012 | 三门岛南方 | 敷设海底光缆(至 2012 年 7 月 15 日止) |
| 591/2012 | 珠江口 | 海底管道敷设作业(至 2012 年 12 月 31 日止) |
| 592/2012 | 海南岛 | 勘察作业(至 2012 年 9 月 30 日止) |
| 624/2012 | 青洲水道 | 工程施工(至 2012 年 8 月 26 日止) |
| 625/2012 | 雷州半岛东部 | 地震数据采集作业(至 2012 年 6 月 27 日止) |
| 626/2012 | 琼州海峡 | 疏浚施工(至 2012 年 8 月 30 日止) |

| | | |
|----------|-----|--|
| 666/2012 | 深圳港 | 设置灯浮标(蛇口高速客轮临时航道 L1~L10 号) |
| 667/2012 | 深圳港 | 灯浮标移位(高速客船航道 G3、G4 灯浮) |
| 668/2012 | 深圳港 | 灯浮标变更(蛇口港 8 号、9 号灯浮) |
| 669/2012 | 深圳港 | 撤除灯浮标(高速客船航道 G5、G6 灯浮、蛇口港 10 号、11 号灯浮) |
| 670/2012 | 珠江口 | 敷设海底管道(至 2012 年 12 月 31 日止) |

海区情况报告表

报告者单位及姓名

通信地址及联系电话

报告题目

地理区域

位置或范围(概位请注明)

.....

关系图号及图名

内容详述:

建议和要求

.....

.....

报告者签名:

单位盖章:

年 月 日

《海区情况报告表》使用说明

一、报告内容

- 1.暗礁、浅滩、沉船等碍航物的发现及其位置、范围、深度等变化情况。
- 2.漂浮物体(如浮标、系船浮筒、大面积渔栅、未沉遇难船舶等)、异常磁区、变色海水、浪花等的发现和变化情况。
- 3.各类航行设施的增设和变化情况。
- 4.与船舶航行、系泊有关的港湾设施(如阻浪堤、海底电缆、架空电缆、码头、系船浮筒等)的设置和变动情况。
- 5.航道、锚地界线和航线等变动情况。
- 6.图上内容与实际不符等情况。

二、填写要求

- 1.测定的位置或范围应注明所使用的测量仪器、测量方法和测量时间,并注明点位坐标的坐标系统(1954 北京坐标系、WGS-84 坐标系)。
- 2.所报的位置,如果采用方位距离表示,应注明起算点的位置;如果是从海图上量取的,应注明所用图的图号(或图名)、版次和出版机关。
- 3.测定的障碍物、浅水深等应注明所使用的测量工具、测量方法和测量时间,并注明深度的起算面、是否经潮汐改算。
- 4.航标的高程应注明其起算面,灯高应注明是灯顶高度还是灯光中心高度。
- 5.报告表应有报告者签名并加盖单位印章。

三、备注

- 1.报告者提供的资料经核实并在《改正通告》中刊登后,我们将对报告者给予一定的奖励。
- 2.报告请寄:上海市杨浦区共青路 82 弄 7 号 上海海事局测绘处。