



中国沿海港口航道图

改正通告

第 26 期(总第 559 期)

项数(763-793)

2012 年 6 月 25 日

目 录

- (1) 航行公告
- (2) 索引
- (3) 改正通告
- (4) 临时通告

为了使中华人民共和国海事局出版的中国沿海港口航道图能够根据海区航行要素的变化得到及时、准确的补充和改正,保持中国沿海港口航道图航行要素的现势性,以保障船舶航行安全,请各有关部门和用图单位配合做好《改正通告》信息资料的收集工作,及时向我局提供与航行有关的海区变化信息以及使用中国沿海港口航道图时发现的图上内容与实际不符的情况。沿海各海事局发布的航行通告、航行警告、航标动态等信息应按所在海区分别及时抄送天津、上海、广东海事局测绘处。各有关部门和用图单位订阅《改正通告》请与上海海事局航海图书印制中心或天津、上海、广东海事局测绘处联系,也可直接从下列网站下载。

天津海事局测绘处 地址:天津市河西区郁江道 21 号 1 号楼 106 E-mail: hcdd@tjmsa.gov.cn

电话: (022)88112597

传真: (022)28110144 邮编: 300222

上海海事局航海图书印制中心 地址:上海市杨浦区共青路 82 弄 7 号 E-mail: gztg@shmsa.gov.cn

电话: (021)65806386

传真: (021)65679011 邮编: 200090

广东海事局测绘处 地址:广州市海珠区仓头环村东路 438 号 E-mail: hcmail@gdmsa.gov.cn

电话: (020)34084083

传真: (020)34084020 邮编: 510320

中国海事航海图书资料发行网站 网址: www.chart.gov.cn

中国海道测绘网

网址: www.hydro.gov.cn

中华人民共和国海事局

说 明

一、本通告刊登的中国沿海海区航行要素变化信息以及海上施工作业信息,主要用以改正中华人民共和国海事局出版的中国沿海港口航道图,并为广大航海用户提供有关航行安全的服务信息。

二、本通告所刊登的信息,主要来源于海事管理部门发布的航行通告、航行警告、航标动态以及海事测绘成果,航运、航道、海洋、港务、渔政等部门正式发布或提供的相关信息作为其补充来源。

三、本通告所刊登的信息内容包括航行公告、改正通告、临时通告三类:

(一)航行公告的信息内容包括航行规章、航法的实施、废除、变更信息,航海图书的出版、改版、作废信息以及海事管理部门发布的有关通航安全的通告类信息,其不涉及沿海港口航道图的改正,主要为航海用户提供航海信息服务。

(二)改正通告的信息内容用以改正其所列关系图幅的图上航行要素,关系图幅的图号后小括号内的数字表示该图只改正本项内容中的某几个小项,图号后中括号内的数字表示涉及该图前一次改正的通告的年份和项号。

(三)临时通告的信息内容包括航行要素的临时性设置、撤销、变更、划定等信息和海上施工作业信息,其一般不改正所涉及的沿海港口航道图,列出关系图幅的图号,主要为航海用户获取相关航行安全信息提供方便。

四、本通告所标注的位置坐标采用 2000 国家大地坐标系,其航海用途等同于 WGS-84 世界大地坐标系;深度基准采用理论最低潮面;高程采用 1985 国家高程基准;方位采用真方位,其中航标导航线和光弧的方位系指海上视航标的真方位;灯塔和灯桩的灯光中心高度以平均大潮高潮面为基准。

五、本通告所使用的图式符号参照《中国海图图式 GB12319-1998》绘制。

六、本通告所使用的计量单位为国际标准计量单位,并用符号和英文字母代替汉字:度($^{\circ}$)、分($'$)、秒($''$)、海里(M)、千米(km)、米(m)。

航行公告

一、出版物信息

1、新版港口航道图

序号	图号	图名	比例尺	出版日期	备注
1	23001	渤海湾	1:150000	2012年5月第2版	
2	44121	长江口深水航道(一)	1:25000	2012年6月第2版	
3	44122	长江口深水航道(二)	1:25000	2012年6月第2版	
4	44123	长江口深水航道(三)	1:25000	2012年6月第2版	
5	44125	圆圆沙至吴淞口	1:25000	2012年5月第2版	
6	44126	吴淞口至浏河口	1:25000	2012年6月第2版	
7	44127	南槽航道(一)	1:25000	2012年6月第2版	
8	44128	南槽航道(二)	1:25000	2012年6月第2版	
9	44129	南槽航道(三)	1:25000	2012年6月第2版	

2、作废港口航道图

序号	图号	图名	比例尺	出版日期
1	23001	渤海湾	1:150000	2011年4月第1版
2	44121	长江口深水航道(一)	1:25000	2012年3月第1版
3	44122	长江口深水航道(二)	1:25000	2012年3月第1版
4	44123	长江口深水航道(三)	1:25000	2012年2月第1版
5	44125	圆圆沙至吴淞口	1:25000	2012年2月第1版
6	44126	吴淞口至浏河口	1:25000	2012年3月第1版
7	44127	南槽航道(一)	1:25000	2012年2月第1版
8	44128	南槽航道(二)	1:25000	2012年2月第1版
9	44129	南槽航道(三)	1:25000	2012年2月第1版

索 引

1、地理区域索引

渤海	天津港	(763)、(778)、(779)
	秦皇岛港东方	(764)
黄海	黄海南部	(780)
东海	杭州湾	(765)、(781)
	舟山群岛	(766)、(767)、(782)、(783)、(784)、(785)
	六横岛东侧	(768)
	台州湾	(769)
	温州港	(770)、(771)
	石浦港	(786)
	温州港	(787)
	厦门港	(788)、(789)、(790)
南海	汕头港	(772)、(791)
	广州港	(773)
	湛江港	(792)
	海南岛	(774)、(775)、(776)、(777)
北部湾	涠洲岛西南方	(793)



2、关系图幅索引

图 号	改正通告项号	临时通告项号
21001	764	
23001	763	
23101	763	
23111	763	
23113	763	
23114	763	
23117		778、779
1303	764	
1306		780
40302		780
41001		780
42001		780
50406		786
50501	769	
51001	765	781、783
51121	765	
52001		781、783
52131		782
52135	766、767	
52137		784、785
52141	768	
53001	766、767	783
53342	768	
54001	769	
55123	770、771	
55251		787
65111		788、789、790
65112		789、790
65131		788、789、790
66121		788、789
2307		780
2308	766、767	
80107	772	791

改正通告

763.渤海 天津港——设置灯浮标

在下列位置处加绘灯浮标:

名称	位置	内容
(1)临港一港池 C1 号灯浮	38°56′26″.7N、117°46′50″.4E	(C1)  闪红 4s
(2)临港一港池 C2 号灯浮	38°56′10″.9N、117°46′43″.4E	(C2)  甚快(9)10s 黄黑黄
图 号	23001(1)[2012-629] 23101(1)[2012-628] 23111[2012-363] 23113[2012-363] 23114[2012-363]	

资料来源 津 2012 年标通字 020 号

764.渤海 秦皇岛港东方——存在沉船


在 39°54′29″.4N、120°29′51″.0E 处加绘沉船“”。

图 号 21001[2012-] 1303[2012-595]

资料来源 航海通告 2012-(23)-690

765.东海 杭州湾——撤除雷达应答器

删除 30°41′29″.6N、121°25′15″.8E 处大金山岛灯桩上的“ 雷康(0)”。

图 号 51001[2012-634] 51121[2012-634]

资料来源 沪 2012 年航标字 048 号

766.东海 舟山群岛 长白水道——浅点变更


(1)删除 30°09′28″.1N、122°01′24″.6E 处的水深“6”及 10 米等深线。

(2)在 30°09′28″.7N、122°01′26″.3E 处加绘水深“11”并连好 20 米等深线。

图 号 52135[2011-1051] 53001[2012-744] 2308[2012-744]

资料来源 上海海事局海测大队

767.东海 舟山群岛 长白水道——变更障碍物

(1)删除 30°09′28″.4N、122°02′06″.2E 处的“ 长白礁”。

(2)在 30°09′27″.9N、122°02′05″.6E 处加绘“ 长白礁”。

图 号 52135[2012-766] 53001[2012-766] 2308[2012-766]


资料来源 上海海事局海测大队

768.东海 六横岛东侧——新设灯浮标

在下列位置处加绘灯浮标:

名称	位置
(1)武港 1 号灯浮	29°44'46".0N、122°10'09".7E
(2)武港 2 号灯浮	29°44'17".8N、122°10'14".6E
(3)武港 3 号灯浮	29°43'45".3N、122°11'12".9E
(4)武港 4 号灯浮	29°43'07".6N、122°11'55".0E

图 号 52141(3,4)[2012-744] 53342[2012-482]
资料来源 沪 2012 年航标字 048 号

内容
(武港 1)  甚快(9)10s AIS
(2)  闪红 4s AIS
(3)  闪红 4s AIS
(4)  快

769.东海 台州湾——新设灯浮标


在 28°44'20".0N、121°43'17".0E 处加绘羊角礁灯浮“”。

图 号 54001[2012-] 50501[2012-451]
资料来源 沪 2012 年航标字 048 号

770.东海 温州港——新设航标

在下列位置处加绘航标：















名称	位置	内容
(1)104 国道瓯江大桥 3 号	28°03'59".9N、120°35'39".7E	 闪红 4s
(2)104 国道瓯江大桥 5 号	28°03'59".1N、120°35'47".5E	 闪绿 4s
(3)东欧大桥 1 号灯桩	28°01'31".7N、120°37'15".2E	 快黄
(4)东欧大桥 2 号灯桩	28°01'32".6N、120°37'15".2E	 快黄
(5)东欧大桥 3 号灯桩	28°01'34".5N、120°37'18".0E	 快黄
(6)东欧大桥 4 号灯桩	28°01'34".9N、120°37'15".4E	 快黄
(7)东欧大桥 5 号桥涵标	28°01'35".1N、120°37'17".1E	 闪(2)红 6s
(8)东欧大桥 6 号桥涵标	28°01'35".2N、120°37'16".3E	 闪(3)红 10s
(9)东欧大桥 7 号桥涵标	28°01'36".4N、120°37'17".3E	 定绿
(10)东欧大桥 8 号桥涵标	28°01'36".5N、120°37'16".5E	 定绿
(11)东欧大桥 9 号桥涵标	28°01'37".5N、120°37'17".5E	 闪(2)绿 6s
(12)东欧大桥 10 号桥涵标	28°01'37".6N、120°37'16".7E	 闪(3)绿 10s
(13)东欧大桥 11 号桥涵标	28°01'37".7N、120°37'18".3E	 快黄
(14)东欧大桥 12 号桥涵标	28°01'38".0N、120°37'16".0E	 快黄

图 号 55123(1~3,9)[2012-636]
资料来源 沪 2012 年航标字 048 号

771.东海 温州港——撤除航标

删除下列位置处的航标：

名称	位置
(1)温州三桥护桥墩 1 号	28°01'37".6N、120°37'18".3E
(2)温州三桥护桥墩 2 号	28°01'34".7N、120°37'18".1E
(3)温州三桥护桥墩 3 号	28°01'38".2N、120°37'15".9E
(4)温州三桥护桥墩 4 号	28°01'35".1N、120°37'15".3E
(5)瓯江三桥 2 号灯桩	28°01'31".7N、120°37'15".2E
(6)瓯江三桥 4 号灯桩	28°01'32".6N、120°37'15".2E
(7)瓯江三桥 1 号桥涵标	28°01'37".1N、120°37'17".7E
(8)瓯江三桥 2 号桥涵标	28°01'36".3N、120°37'17".5E
(9)瓯江三桥 3 号桥涵标	28°01'35".2N、120°37'17".4E
(10)瓯江三桥 4 号桥涵标	28°01'37".3N、120°37'16".5E
(11)瓯江三桥 5 号桥涵标	28°01'36".4N、120°37'16".4E
(12)瓯江三桥 6 号桥涵标	28°01'35".3N、120°37'16".3E

图 号 55123(5、9、10)[2012-770]

资料来源 沪 2012 年航标字 048 号

772.南海 汕头港 南澳岛西方——撤除沉船

删除 23°26'36".0N、116°55'24".0E 处的“概位标志(2012)”。

图 号 80107[2012-677] 3313[2012-677]

资料来源 粤航警(2012)0179 号

773.南海 广州港 琶洲大桥——设置桥涵标

在下列位置设置桥涵标:

名称	位置	内容	备注
(1)琶洲大桥 1 号桥涵标	23°06'35".5N、113°22'07".4E	(1)☒ ^{定红}	桥孔禁航标
(2)琶洲大桥 2 号桥涵标	23°06'35".5N、113°22'06".3E	(2)☒ ^{定红}	桥孔禁航标
(3)琶洲大桥 3 号桥涵标	23°06'37".7N、113°22'08".0E	(3)★ ^{快黄}	桥墩警示标
(4)琶洲大桥 4 号桥涵标	23°06'37".8N、113°22'06".0E	(4)★ ^{快黄}	桥墩警示标
(5)琶洲大桥 5 号桥涵标	23°06'38".0N、113°22'07".4E	(5)★ ^{快黄}	桥墩警示标
(6)琶洲大桥 6 号桥涵标	23°06'38".1N、113°22'06".5E	(6)★ ^{快黄}	桥墩警示标
(7)琶洲大桥 7 号桥涵标	23°06'38".2N、113°22'07".8E	(7)★ ^{快黄}	桥墩警示标
(8)琶洲大桥 8 号桥涵标	23°06'38".2N、113°22'06".2E	(8)★ ^{快黄}	桥墩警示标
(9)琶洲大桥 9 号桥涵标	23°06'38".4N、113°22'07".5E	(9)■ ^{闪红 4s}	通航桥孔左侧标
(10)琶洲大桥 10 号桥涵标	23°06'38".5N、113°22'06".5E	(10)■ ^{闪红 4s}	通航桥孔左侧标
(11)琶洲大桥 11 号桥涵标	23°06'40".4N、113°22'07".7E	(11)☒ ^{定绿}	双向通航桥孔标

(12) 琶洲大桥 12 号桥涵标	23°06'40".4N、113°22'06".6E	(12) 定绿	双向通航桥孔标
(13) 琶洲大桥 13 号桥涵标	23°06'42".3N、113°22'07".8E	(13) 闪绿 4s	通航桥孔右侧标
(14) 琶洲大桥 14 号桥涵标	23°06'42".4N、113°22'06".7E	(14) 闪绿 4s	通航桥孔右侧标
(15) 琶洲大桥 15 号桥涵标	23°06'42".5N、113°22'08".0E	(15) 快黄	桥墩警示标
(16) 琶洲大桥 16 号桥涵标	23°06'42".6N、113°22'06".5E	(16) 快黄	桥墩警示标
(17) 琶洲大桥 17 号桥涵标	23°06'42".7N、113°22'07".7E	(17) 快黄	桥墩警示标
(18) 琶洲大桥 18 号桥涵标	23°06'42".8N、113°22'06".8E	(18) 快黄	桥墩警示标
(19) 琶洲大桥 19 号桥涵标	23°06'42".9N、113°22'08".3E	(19) 快黄	桥墩警示标
(20) 琶洲大桥 20 号桥涵标	23°06'43".0N、113°22'06".3E	(20) 快黄	桥墩警示标
(21) 琶洲大桥 21 号桥涵标	23°06'44".4N、113°22'07".9E	(21) 定红	桥孔禁航标
(22) 琶洲大桥 22 号桥涵标	23°06'44".5N、113°22'06".8E	(22) 定红	桥孔禁航标

图 号 84217(2、3、10、13、22)[2012-713] 84238(1~4、9~14、19~22)[2012-713]

资料来源 2012 年广标字 085 号

774.南海 海南岛 陵水角附近 分界洲——设置灯桩

在 18°34'54".1N、110°11'40".2E 处加绘“ 闪 3s16m10M”。

图 号 00503[2012-748] 3317[2012-748]

资料来源 琼海标动字(2012)022 号

775.南海 海南岛 马村港——灯浮标移位

下列位置的灯浮标移位,其它不变:

名称	原位置	新位置
(1)马村港 1 号灯浮	20°06'47".3N、110°02'49".7E	20°06'06".0N、110°02'49".7E
(2)马村港 2 号灯浮	20°05'17".3N、110°03'25".7E	20°04'59".6N、110°03'25".7E
(3)马村港 3 号灯浮	20°05'17".3N、110°02'49".7E	20°04'59".6N、110°02'49".7E
(4)马村港 15 号灯浮	19°58'36".6N、110°02'07".0E	19°58'33".6N、110°02'02".0E

图 号 01103(1~3)[2012-688] 88001(1)[2012-646] 88402(1~3)[2012-223]

01106(4)[2010-] 3315(1)[2012-645]

资料来源 琼海标动字(2012)023 号

776.南海 海南岛 马村港——灯浮标改灯质

下列位置的灯浮标改变灯质:

名称	位置	新内容
(1)兴 1 号灯浮	19°58'18".1N、110°02'07".3E	(1) 闪 2 绿 6s(同闪)

- (2)兴 2 号灯浮 19°58'18".2N、110°02'14".9E
- (3)兴 3 号灯浮 19°58'04".8N、110°02'07".3E
- (4)兴 4 号灯浮 19°58'04".0N、110°02'14".5E
- (5)兴 5 号灯浮 19°57'52".3N、110°02'07".6E
- (6)兴 6 号灯浮 19°58'00".1N、110°02'21".1E

- (2)  闪(2)红 6s(同闪)
- (3)  闪(2)绿 6s(同闪)
- (4)  闪(2)红 6s(同闪)
- (5)  闪(2)绿 6s(同闪)
- (6)  闪(2)红 6s(同闪)

图 号 01106〔2012-775〕

资料来源 琼海标动字(2012)023 号

777.南海 海南岛 马村港——灯浮标变更

下列位置的灯浮标改变编号及灯质:

位 置	原编号	新编号	新 灯 质
(1)19°58'10".5N、110°01'56".0E	(2)	(3)	闪绿 4s(同闪)
(2)19°58'09".1N、110°02'00".9E	(3)	(2)	闪红 4s(同闪)
(3)19°57'51".2N、110°01'45".9E	(4)	(5)	闪绿 4s(同闪)
(4)19°57'52".2N、110°02'00".9E	(5)	(4)	闪红 4s(同闪)

图 号 01106〔2012-776〕

资料来源 琼海标动字(2012)023 号

临时通告

778.渤海 天津港——工程作业(临)

自 2012 年 6 月 9 日至 7 月 21 日昼夜在以下几点连线所括水域进行天津滨海旅游区临海新城围海造陆三区吹填工程:

(1)39°06'18".0N、117°47'44".0E

(2)39°06'16".0N、117°48'31".0E

(3)39°06'49".0N、117°49'21".0E

(4)39°07'16".0N、117°48'34".0E

施工船按规定悬挂信号,并保持 VHF09、VHF05 频道守听。

图 号 23117

资料来源 津海事(2012)航字第 021 号

779.渤海 天津港——工程作业(临)

自 2012 年 6 月 9 日至 8 月 3 日,昼夜在以下几点连线所括水域进行天津滨海旅游区临海新城围海造陆四区围堤、吹填及 500 米合拢工程:

(1)39°05'42".0N、117°50'08".0E

(2)39°06'09".0N、117°50'30".0E

(3)39°06'30".0N、117°49'53".0E

(4)39°06'08".0N、117°49'29".0E

施工船按规定悬挂信号,并保持 VHF09、VHF05 频道守听。

图 号 23117

资料来源 津海事(2012)航字第 022 号

780.黄海 黄海南部——地震勘探作业(临)

自 2012 年 6 月 15 日至 9 月 30 日,在黄海南部盐城东侧,即下列八点连线水域内进行南海海盐城东侧海域二维地震采集作业:

(1)34°05'00".0N、120°34'00".0E

(2)34°05'00".0N、121°10'15".0E

(3)33°23'00".0N、121°10'15".0E

(4)33°23'00".0N、120°42'00".0E

(5)33°26'00".0N、120°42'00".0E

(6)33°26'00".0N、120°39'00".0E

(7)33°41'00".0N、120°39'00".0E

(8)33°41'00".0N、120°34'00".0E

施工船舶按规定显示信号,保持 VHF16 频道守听。航经及靠离附近泊位的船舶应加强瞭望和联系,注意安全。

图 号 40302 41001 42001 1306 2307

资料来源 云海航(2012)087 号

781.东海 杭州湾 东海大桥两侧——沉桩安装作业(临)

自 2012 年 6 月 7 日至 8 月 20 日,在东海大桥两侧水域,即以下列两点为圆心、半径 800 米的水域范围内进行测风塔沉桩安装作业。

(1)30°41'00"N、121°49'42"E(概位)

(2)30°43'42"N、122°08'42"E(概位)

施工船舶按规定显示信号保持 VHF 频道守听。

图 号 51001 52001

资料来源 沪海航(2012)117 号

782.东海 舟山群岛——码头工程(临)

自 2012 年 6 月 6 日至 2013 年 5 月 20 日,在舟山海区中柱山西侧附近水域,即下列四点连线水域范围内进行嵊泗县泗礁岛货运码头扩建施工作业:

(1)30°41'27"N、122°25'16"E

(2)30°41'27"N、122°25'12"E

(3)30°41'18"N、122°25'12"E

(4)30°41'18"N、122°25'16"E

施工船舶按规定显示信号,保持 VHF16 频道守听。作业水域内禁止无关船舶进入;航经船舶应加强瞭望并距施工水域 200 米外缓速通过。

图 号 52131

资料来源 舟海航(2012)081 号

783.东海 舟山群岛 双合山南侧附近——码头工程(临)

自 2011 年 12 月 18 日至 2012 年 9 月 15 日,在舟山海区双合山南侧附近水域,以下三点连线水域范围内,进行浙江宏鹰拆船有限公司材料码头建造施工:

(1)30°17'28"N、122°03'52"E

(2)30°17'26"N、122°03'56"E

(3)30°17'31"N、122°04'01"E

施工船舶按规定显示信号,保持 VHF16 频道畅通,作业水域内禁止无关船舶进入,航经船舶应加强值班瞭望并距施工水域 150 米外缓速通过。

图 号 53001 51001 52001

资料来源 舟海航(2011)271号 &(2012)088号

784.东海 舟山群岛——码头工程(临)

自2012年6月10日至2013年5月20日,在舟山海区盘峙岛东北侧附近水域,即下列四点连线水域范围内进行舟山港海通轮驳有限责任公司盘峙基地码头改造施工作业:

- (1)29°59'39"N、122°04'52"E
- (2)29°59'43"N、122°04'56"E
- (3)29°59'38"N、122°05'02"E
- (4)29°59'34"N、122°04'58"E

施工船舶按规定显示信号,保持VHF16频道守听。作业水域内禁止无关船舶进入;航经船舶应加强瞭望并距施工水域200米外缓速通过。

图 号 52137

资料来源 舟海航(2012)082号

785.东海 舟山群岛——围堤施工作业(临)

自2012年6月15日至2013年12月15日,在舟山海区凤凰山至皇地基岛之间水域,即下列四点连线水域范围内进行舟山碧海蓝天凤凰岛围堤施工作业:

- (1)29°58'38"N、122°08'08"E
- (2)29°58'43"N、122°07'43"E
- (3)29°58'36"N、122°07'54"E
- (4)29°58'48"N、122°07'58"E

施工船舶按规定显示信号,保持VHF16频道守听。作业水域内禁止无关船舶进入;航经船舶应加强瞭望并距施工水域100米外缓速通过。

图 号 52137

资料来源 舟海航(2012)080号

786.东海 石浦港——码头工程(临)

自2012年6月16日至10月30日,在宁波舟山港石浦港区,即下列两点连线与北侧岸线之间的水域范围内进行象山县石浦横峙加油站渔船停靠码头建造施工作业:

- (1)29°11'06".8N、121°54'00".5E
- (2)29°11'06".3N、121°53'59".3E

施工船舶按规定显示信号,保持VHF16频道守听。航经及靠离附近泊位的船舶应加强瞭望和联系,与作业船舶保持安全距离并缓速通过。

图 号 50406

资料来源 甬海航(2012)086号

787.东海 温州港——码头工程(临)

自2011年6月11日至2013年12月30日,每日05:00~24:00时在乐清湾南岳镇东沙头村钟山打水湾附近水域,即下列四点依次连线水域范围内进行温州港乐清湾港区一期工程码头及引桥施工作业:

(1)28°09′32″.7N、121°06′17″.9E

(2)28°09′00″.0N、121°06′05″.9E

(3)28°09′08″.0N、121°05′38″.9E

(4)28°09′40″.3N、121°05′50″.6E

施工船舶按规定显示信号,保持VHF16频道守听。航经及靠离附近泊位的船舶应加强瞭望和联系,与作业船舶保持安全距离并缓速通过。

图 号 55251

资料来源 温海航(2012)026号

788.东海 厦门港——清淤作业(临)

自2010年11月24日至2012年11月24日,在下列六点连线水域内进行厦门海沧湾海域清淤整治工程Ⅱ标段作业:

(1)24°28′13″.0N、118°03′08″.0E

(2)24°28′35″.0N、118°02′05″.0E

(3)24°29′37″.0N、118°03′07″.0E

(4)24°29′57″.0N、118°03′39″.0E

(5)24°29′50″.0N、118°03′52″.0E

(6)24°28′58″.0N、118°03′28″.0E

作业船舶按规定显示信号,保持VHF08频道守听(联系电话:18627712357);过往船舶应加强瞭望,注意识别作业船舶动态,与作业船舶保持安全距离,缓速通过,如需作业船避让,应提前与作业船舶联系采取安全措施后方可通过,以策安全。

图 号 65111 65131 66121

资料来源 闽海事厦航(2010)035号 &(2011)063号 &(2012)022号

789.东海 厦门港——清淤作业(临)

自2010年11月24日至2012年11月24日,在下列五点连线水域内进行厦门海沧湾海域清淤整治工程Ⅰ标段作业:

(1)24°28′13″.0N、118°03′08″.0E

(2)24°28'35".0N、118°02'05".0E

(3)24°28'05".0N、118°01'58".0E

(4)24°27'33".0N、118°02'15".0E

(5)24°27'20".0N、118°02'42".0E

作业船舶按规定显示信号,保持 VHF08 频道守听(联系电话:15960808726);过往船舶应加强瞭望,注意识别作业船舶动态,与作业船舶保持安全距离,缓速通过,如需作业船避让,应提前与作业船舶联系采取安全措施后方可通过,以策安全。

图 号 65111 65112 65131 66121

资料来源 闽海事厦航(2011)065 号 &(2012)021 号

790.东海 厦门港——码头工程(临)

自 2012 年 6 月 1 日至 9 月 30 日,在以下两处各点连线水域范围内进行厦门市轮渡码头扩建及配套工程作业:

一、鼓浪屿轮渡候船平台扩建作业水域:

(1)24°26'57".5N、118°03'59".7E

(2)24°26'59".1N、118°04'02".5E

(3)24°26'57".7N、118°04'03".5E

(4)24°26'57".7N、118°04'03".9E

(5)24°26'57".0N、118°04'04".0E

二、三丘田码头扩建作业水域:

(1)24°27'11".3N、118°03'47".7E

(2)24°27'17".3N、118°03'55".6E

(3)24°27'09".0N、118°04'02".4E

(4)24°27'04".2N、118°03'51".8E

施工船舶按规定显示信号,保持 VHF08 频道守听。航经及靠离附近泊位的船舶应加强瞭望和联系,与作业船舶保持安全距离并缓速通过(联系电话:13806023951)。

图 号 65111 65112 65131

资料来源 闽海事厦航(2012)025 号

791.南海 汕头港 南澳岛西方——撤除应急沉船示位标(临)

删去下列位置的灯浮标符号及注记:

名称	位置
(1)“互通 9”沉船 1 号灯浮	23°26'38".8N、116°55'31".7E
(2)“互通 9”沉船 2 号灯浮	23°26'26".1N、116°55'32".5E

备注:撤销 2012 年 12 期第 308 项临时通告。

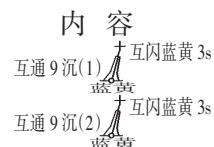


图 号 80107 3313

资料来源 粤航警(2012)0179 号

792.南海 湛江港——疏浚施工(临)

自 2012 年 6 月 6 日至 9 月 27 日,在下列区域内进行疏浚施工:

(1)作业区:

湛江港 30 万吨级航道 15 号灯浮至东海岛灯船之间航道水域

湛江港 30 万吨级航道 36 号灯浮至 44 号灯浮之间航道水域

(2)抛泥区:

以 $20^{\circ}53'00''N$ 、 $110^{\circ}45'00''E$ 为中心,1 海里为半径的水域范围。

施工船舶均按规定显示信号;航经附近的船舶应加强瞭望,注意避让。

图 号 88102 88103 88104 88105 88106

资料来源 粤航警(2012)0183 号

793.北部湾 涠洲岛西南方——钻井作业(临)

自 2012 年 6 月 20 日至 8 月 30 日,“海洋石油 941”钻井平台在以 $20^{\circ}45'19''N$ 、 $108^{\circ}45'15''E$ 为中心,2000 米为半径的水域范围内进行钻井作业;作业平台按规定显示信号;过往船舶应加强瞭望,避免进入平台作业水域,以策安全。

图 号 3316

资料来源 北海航通(2012)008 号

本月失效的临时通告清单:

(1)渤海

335/2012	秦皇岛港	疏浚工程(至 2012 年 6 月 30 日止)
578/2012	天津港	地震采集(至 2012 年 6 月 30 日止)

(2)黄海

94/2012	连云港港	疏浚作业(至 2012 年 6 月 30 日止)
253/2012	连云港港	疏浚施工(至 2012 年 6 月 30 日止)
255/2012	连云港港	疏浚施工(至 2012 年 6 月 30 日止)
298/2012	烟台港	疏浚工程(至 2012 年 6 月 30 日止)
299/2012	青岛港	疏浚施工(至 2012 年 6 月 18 日止)
342/2012	日照港	疏浚工程(至 2012 年 6 月 30 日止)
345/2012	连云港港	临时撤除灯浮标(23 号)
346/2012	连云港港	新设灯浮标(23-1 号)
388/2012	连云港港	新设 AIS 虚拟航标(23、25、31、33 号)
389/2012	连云港港	临时撤除灯浮标(25、31、33 号)
392/2012	连云港港	临时设置灯浮标(25-1)
393/2012	连云港港	疏浚施工(至 2012 年 6 月 30 日止)
527/2012	青岛港	疏浚工程(至 2012 年 6 月 8 日止)

(3)东海

701/2010	湄州湾	吹砂填海及护岸工程(至 2012 年 6 月 19 日止)
77/2011	湄州湾	爆破及水工作业(至 2012 年 6 月 30 日止)
80/2011	湄州湾	水工作业(至 2012 年 6 月 20 日止)
176/2011	湄州湾	泊位工程施工(至 2012 年 6 月 30 日止)
577/2011	温州港	码头建设(至 2012 年 5 月 30 日止)
578/2011	玉环岛	渔港扩建施工(至 2012 年 6 月 7 日止)
827/2011	舟山	码头建造(至 2012 年 6 月 7 日止)
1130/2011	舟山群岛	码头建造施工(至 2012 年 6 月 20 日止)
74/2012	宁波	码头建造工程(至 2012 年 6 月 3 日止)
80/2012	厦门港	码头建造(至 2012 年 6 月 21 日止)
97/2012	洋山港	疏浚作业(至 2012 年 6 月 30 日止)
103/2012	舟山群岛	码头建造工程(至 2012 年 6 月 10 日止)
104/2012	舟山群岛	吹填作业(至 2012 年 6 月 30 日止)
161/2012	围头湾	码头工程(至 2012 年 6 月 30 日止)
211/2012	舟山群岛	码头建造(至 2012 年 6 月 10 日止)

257/2012	舟山港	码头工程(至 2012 年 6 月 30 日止)
258/2012	舟山港	码头工程(至 2012 年 6 月 30 日止)
282/2012	平潭海峡南部	泊位工程施工(至 2012 年 6 月 30 日止)
303/2012	舟山群岛	大桥建造施工(至 2012 年 6 月 30 日止)
399/2012	舟山群岛	疏浚作业(至 2012 年 6 月 2 日止)
467/2012	长江口	采砂吹填作业(至 2012 年 6 月 30 日止)
469/2012	福州港	大桥施工(至 2012 年 6 月 30 日止)
540/2012	福州港	泊位工程(至 2012 年 6 月 30 日止)
562/2012	福州港	炸礁作业(至 2012 年 6 月 22 日止)
564/2012	兴化湾	打捞作业(至 2012 年 6 月 30 日止)
589/2012	东山港	测量作业(至 2012 年 6 月 30 日止)

(4)南海

592/2010	湛江港	灯浮标变更(东海岛 Q1、Q2、Q4 号)
593/2010	湛江港	临时撤除灯浮标(Q5)
620/2011	珠江口	建水闸施工(至 2012 年 6 月 30 日止)
809/2011	深圳港	疏浚施工(至 2012 年 6 月 21 日止)
1111/2011	深圳港	工程施工(至 2012 年 6 月 5 日止)
1140/2011	大铲湾港区	建桥施工(至 2012 年 6 月 30 日止)
35/2012	珠江口	采沙作业(至 2012 年 6 月 17 日止)
81/2012	广州港	航道工程施工(至 2012 年 6 月 30 日止)
83/2012	广州港	疏浚施工(至 2012 年 6 月 30 日止)
84/2012	广州港	疏浚施工(至 2012 年 6 月 30 日止)
86/2012	珠江口	吹填施工(至 2012 年 6 月 30 日止)
129/2012	珠海港	吹填施工(至 2012 年 6 月 30 日止)
264/2012	珠江口	采沙作业(至 2012 年 6 月 30 日止)
265/2012	珠江口	采沙作业(至 2012 年 6 月 30 日止)
285/2012	深圳港	疏浚施工(至 2012 年 6 月 30 日止)
308/2012	汕头港	设置应急沉船示位标(“互通 9”沉船 1 号、2 号)
309/2012	珠江口	采沙作业(至 2012 年 6 月 30 日止)
310/2012	珠江口	采沙作业(至 2012 年 6 月 30 日止)
312/2012	珠江口	采沙作业(至 2012 年 6 月 30 日止)
353/2012	深圳港	工程施工(至 2012 年 6 月 26 日止)
354/2012	珠江口	采沙作业(至 2012 年 6 月 30 日止)
568/2012	珠海港	疏浚施工(至 2012 年 6 月 30 日止)
625/2012	雷州半岛东部	地震数据采集作业(至 2012 年 6 月 27 日止)

有效临时通告索引

(1)渤海

851/2006	渤海海峡	划定安全区(临)
383/2010	天津港	临时设置灯浮标(防波堤 RT 施工区、新港 L1、L2、L3)
284/2011	天津港	临时设置灯浮标(南港工业区东、南防波堤)
17/2012	大连港	冬季换标(临)
22/2012	黄骅港	冬季换标(临)
58/2012	庄河港	冬季换标(临)
60/2012	葫芦岛北港	冬季换标(临)
61/2012	菊花岛港	冬季换标(临)
225/2012	曹妃甸港区	曹妃甸油田临时油轮锚地(自 2012 年 2 月 1 日起)
334/2012	辽东湾	地震勘探作业(至 2012 年 10 月 31 日止)
336/2012	黄骅港	疏浚工程(至 2012 年 12 月 31 日止)
337/2012	黄骅港	吹填工程(至 2012 年 10 月 31 日止)
338/2012	莱州湾	钻井作业(至 2012 年 12 月 31 日止)
339/2012	莱州湾	钻井作业(至 2012 年 12 月 31 日止)
383/2012	老铁山水道	地震勘探作业(至 2012 年 9 月 30 日止)
384/2012	洋河口	填海作业(至 2013 年 3 月 8 日止)
385/2012	黄骅港	疏浚作业 & 码头工程(至 2012 年 7 月 31 日止)
462/2012	天津港	码头工程(至 2012 年 9 月 21 日止)
463/2012	东营港	地震勘探作业(至 2012 年 11 月 15 日止)
464/2012	东营港	防洪堤工程(至 2012 年 12 月 31 日止)
524/2012	天津港	泊位工程(至 2012 年 9 月 21 日止)
525/2012	莱州港	航道工程(至 2012 年 12 月 31 日止)
526/2012	莱州港	航道工程(至 2012 年 7 月 31 日止)
555/2012	长兴岛附近	工程作业(至 2012 年 12 月 30 日止)
575/2012	葫芦岛港	疏浚工程(至 2012 年 7 月 31 日止)
576/2012	曹妃甸港	设置测风塔专用标(至 2012 年 12 月 31 日止)
577/2012	天津港	疏浚作业(至 2012 年 10 月 16 日止)
650/2012	天津港	工程作业(至 2012 年 10 月 23 日止)
651/2012	天津港	工程作业(至 2012 年 11 月 3 日止)
652/2012	天津港	工程作业(至 2012 年 11 月 10 日止)
653/2012	唐山港	疏浚作业(至 2012 年 10 月 31 日止)
654/2012	黄骅港	工程作业(至 2012 年 12 月 31 日止)
655/2012	黄骅港	围堰工程(至 2012 年 9 月 14 日止)
719/2012	黄骅港附近	清淤工程(至 2012 年 8 月 30 日止)

720/2012	黄骅港附近	钻井作业(至 2012 年 7 月 30 日止)
721/2012	黄骅港	工程作业(至 2012 年 7 月 14 日止)
722/2012	黄骅港	疏浚工程(至 2012 年 12 月 31 日止)
778/2012	天津港	工程作业(至 2012 年 7 月 21 日止)
779/2012	天津港	工程作业(至 2012 年 8 月 3 日止)

(2) 黄海

99/2002	青岛港	设置灯浮标(临 2)
391/2008	青岛港	划定引航员登轮点(临)
70/2010	日照港	设置临时航道锚地
500/2010	连云港港	灯浮标临时移位(103 号)
501/2010	连云港港	划定临时航道(老港区临时航道)
502/2010	江苏沿海	新建测风塔(临)
553/2010	大连港附近	存在沉船(盛洲 5 号、上源 9 号)
582/2010	烟台港	设置灯桩(西港区液体化工码头临时灯桩)
1183/2010	江苏沿海	设置虚拟航标(信成 823 沉、德龙沉、先锋海 1 沉)
21/2011	江苏沿海	临时灯浮标移位(沉 79、80 号)
46/2011	江苏沿海	灯桩暂停发光(遥望港左)
285/2011	连云港港	临时撤除灯浮标(40 号)
286/2011	连云港港	设置 AIS 虚拟航标(连云港 40 号)
628/2011	江苏沿海	设置 AIS 虚拟航标(苏启渔 04827 沉)
819/2011	射阳河口	设置灯浮(云沉 12 号、13 号)
820/2011	射阳河口	灯浮变更(射阳港 T4 号)
836/2011	射阳河口	设置虚拟航标(苏射渔 01336 沉、苏连海 668 沉 AIS 虚拟航标)
955/2011	双洋港口东方	设置灯浮标(NY 海洋气象 6 号,延期至 2012 年 6 月 30 日)(已漂失)
1087/2011	江苏沿海	设置虚拟航标(苏启渔 02559 沉[已移位])
1128/2011	江苏沿海	虚拟航标移位(苏启渔 02559 沉)
67/2012	江苏沿海	设置灯浮标(洋沉 5 号、6 号)
95/2012	连云港港	灯浮标移位(连云港港主航道 24 号)
159/2012	双洋港口东方	灯浮标漂失(NY 海洋气象 6 号)
208/2012	连云港港	疏浚施工(至 2012 年 7 月 16 日止)
254/2012	连云港港	航道疏浚施工(至 2012 年 8 月 15 日止)
300/2012	青岛港	爆破作业(至 2012 年 7 月 12 日止)
340/2012	日照港	疏浚工程(至 2012 年 8 月 31 日止)
341/2012	日照港	码头工程(至 2012 年 10 月 10 日止)
386/2012	南长山岛至北长山岛	大桥建造施工(至 2012 年 12 月 31 日止)
394/2012	盐城港	导堤建造及疏浚施工(至 2012 年 7 月 16 日止)

461/2012	大连港	工程作业(至 2012 年 11 月 30 日止)
465/2012	日照港	疏浚作业(至 2012 年 12 月 20 日止)
466/2012	灌河口	新设灯浮标(黄海测量 1、2 号灯浮)
503/2012	连云港港	码头建造(至 2012 年 10 月 6 日止)
504/2012	连云港港	临时撤除灯浮标(43 号灯浮标)
505/2012	连云港港	临时新设灯浮标(43-1 号灯浮标)
506/2012	连云港港	临时新设 AIS 虚拟航标(43 号)
528/2012	日照港	疏浚工程(至 2012 年 12 月 20 日止)
579/2012	连云港港	灯浮标撤换(连云港港口门)
580/2012	连云港港	疏浚施工(至 2012 年 8 月 31 日止)
581/2012	连云港港	疏浚施工(至 2012 年 9 月 20 日止)
582/2012	大丰港	码头工程(至 2012 年 8 月 30 日止)
608/2012	灌河口	导堤建造施工(至 2012 年 7 月 30 日止)
609/2012	灌河	舾装作业(至 2012 年 7 月 30 日止)
656/2012	烟台港西港区	疏浚作业(至 2012 年 12 月 31 日止)
657/2012	烟台港西港区	扫测作业(至 2012 年 11 月 30 日止)
689/2012	连云港港	码头施工(至 2012 年 11 月 6 日止)
690/2012	连云港港	疏浚施工(至 2012 年 11 月 6 日止)
693/2012	黄海南部	地质勘探(至 2012 年 8 月 30 日止)
723/2012	青岛港	工程施工(至 2012 年 11 月 28 日止)
724/2012	青岛港	沉船打捞(至 2012 年 9 月 30 日止)
725/2012	连云港港	疏浚施工(至 2012 年 8 月 10 日止)
726/2012	盐城港	码头施工(至 2012 年 9 月 19 日止)
750/2012	连云港港	临时撤除灯浮标(20、22、24、30、32、34 号)
751/2012	连云港港	临时新设灯浮标(20-1、22-1、24-1、30-1、32-1、34-1 号)
752/2012	连云港港	临时新设 AIS 虚拟航标(20、22、24、30、32、34HAO)
780/2012	黄海南部	地震勘探作业(至 2012 年 9 月 30 日止)

(3)东海

117/1997	长江口	临时设置灯浮标(沉 12〔沉 11 已撤除、沉 10、沉 13 已更名〕)
104/2002	杭州湾	临时设置灯浮标(沉 31)
304/2002	厦门港	临时设置系船浮筒(A、B)
91/2003	杭州湾	临时设置灯浮标(沉 39 号〔37 号、38 号已撤除〕)
322/2003	舟山	系船浮筒变更(海警 1、海警 2)
22/2004	长江口	划定锚地(〔分流咀已撤除〕、北导堤南、南导堤北疏浚船 A、B)
148/2004	长江口	划定临时抛泥区(9 号临时抛泥区)
152/2004	宁波港	临时设置灯桩(〔金桩 1、金桩 2 已撤除〕金桩 3)

644/2004	长江口	临时设置灯浮标(W34)
131/2005	大戢洋	临时设置灯浮标(W35、W36)
466/2006	温州港	临时设置灯桩(瓯标 2、〔1、3 已撤除〕)
487/2006	长江口	临时设置灯浮标(原 1〔已撤除〕、原 2〔已移位〕)
542/2006	厦门港	灯浮标临时移位(35、39)
738/2006	浙江沿海	设置临时灯浮标(牛鼻山沉 1)
852/2006	长江口	临时设置灯浮标(W41)
106/2007	浙江沿海	临时设置灯浮标(金塘沉 2、沉 3 号)
354/2007	杭州湾	存在沉船(2 艘)
389/2007	长江口	临时设置灯浮标(沉 109、沉 110 号)
400/2007	福建沿海	临时设置灯桩(嵩屿港区码头堤头)
543/2007	舟山群岛	划定临时锚地(台州港)
547/2007	福建沿海	临时设置灯浮标(公铁大桥临 1、2 号)
583/2007	福建沿海	临时设置灯桩(施 1~8 号)
584/2007	福建沿海	临时设置灯浮标(集美大桥临 1~6 号〔已变更〕)
712/2007	福建沿海	临时设置灯浮标(沉 10、11〔已移位〕、12 号)
751/2007	福建沿海	临时灯浮标改变灯质(集美大桥临 1~6 号)
876/2007	浙江沿海	临时设置灯浮标(岱山沉 1)
877/2007	舟山群岛	临时设置灯浮标(岱山沉 2、岱山沉 3)
941/2007	长江口	临时设置灯浮标(沉 2 号、沉 3 号)
997/2007	浙江沿海	临时设置灯浮标(黄岙 1~3 号)
1077/2007	舟山群岛	临时设置灯浮标(大桥 1、2 号)
1079/2007	浙江沿海	临时设置系船浮筒(缉私 1、2 号)
87/2008	福建沿海	临时灯浮标移位(闽江口沉 11 号)
170/2008	舟山群岛	临时设置灯浮标(鱼山沉 1~3 号〔渔山沉 3 号已撤除〕)
280/2008	长江口	临时设置灯浮标(W19、W20 号)
281/2008	长江口	设置虚拟航标(金朋沉)
436/2008	浙江沿海	设置虚拟航标(新杭州沉)
441/2008	福建沿海	设置虚拟航标(南泰 17 沉)
463/2008	长江口	临时灯浮标移位(长警 5 号〔已撤除〕、原 2 号)
496/2008	舟山群岛	临时设置灯浮标(沉 4、沉 5 号)
693/2008	长江口	临时设置灯浮标(W51 号)
694/2008	长江口	设置虚拟航标(吉利来 866 沉)
1063/2008	长江口	临时设置灯浮标(沉 4、沉 5 号)
1125/2008	杭州湾	设置临时灯浮标(B3A、B3B、B3C、B3D 号)
1160/2008	浙江沿海	设置虚拟航标(HELIOS 3 CHEN)
1218/2008	福建沿海	临时设置灯浮标(北警 1~8 号、M1-1~M1-6 号)

1364/2008	福建沿海	临时设置灯浮标(储运 1 号)
1406/2008	长江口	临时设置灯浮标(沉 7、沉 8 号)
1407/2008	长江口	设置虚拟航标(南支沉)
1408/2008	浙江沿海	临时设置灯浮标(老鼠山沉 1 号)
101/2009	浙江沿海	临时设置灯浮标(江围 1~4 号)
293/2009	舟山群岛	临时设置灯浮标(徐公岛沉 1、2 号)
294/2009	舟山群岛	设置虚拟航标(海凌 2 沉)
727/2009	浙江沿海	临时设置灯浮标(象山港大桥 1~8 号)
728/2009	浙江沿海	划定临时航道(象山港大桥)
729/2009	浙江沿海	临时设置灯浮标(象山港大桥 9~20 号,[9 号已撤除])
872/2009	浙江沿海	临时设置灯浮标(虾峙沉 3、沉 4 号)
873/2009	浙江沿海	设置虚拟航标(星碧海 58 沉)
894/2009	福建沿海	航道临时通航(泉州湾深水航道)
924/2009	舟山群岛	设置虚拟航标(浙岱 82267 沉)
925/2009	福建沿海	设置临时锚地(宁德核电)
927/2009	福建沿海	设置虚拟航标(强宇 12 沉)
929/2009	福建沿海	临时设置灯浮标(厦漳大桥北警 9、10 号)
1120/2009	长江口	临时设置灯浮标(沉 25、26 号)[已移位]
1121/2009	长江口	设置虚拟航标(新运盛 8 沉)[已移位]
1191/2009	福建沿海	设置临时灯浮标(福宁湾沉 1 号)
1227/2009	浙江沿海	封航通告(从 2009 年 10 月 31 日起)
1273/2009	舟山群岛	设置虚拟航标(全兴 98 沉)
1274/2009	浙江沿海	临时设置灯浮标(椒二桥 1 号、6 号[已移位])
1318/2009	舟山群岛	临时设置灯浮标(洋鞍沉 1、2 号)
1319/2009	浙江沿海	临时设置灯桩(椒二桥临 2~5 号)
1321/2009	福建沿海	临时设置灯浮标(东玻璃临 1~3 号[已移位])
1403/2009	福建沿海	临时设置灯浮标(海澳 1 号)
200/2010	浙江沿海	围垦工程(至 2013 年 12 月 17 日止)
291/2010	飞云江口外	设置虚拟航标(南楼礁)
698/2010	福州港	灯桩暂停发光(牛礁灯桩)
699/2010	福州港	设置灯浮标(牛礁北、牛礁南)
700/2010	福州港	设置虚拟航标(牛礁)
702/2010	泉州湾	灯桩暂停发光(内港 SB 坝头)
721/2010	罗源湾	滩涂填方作业(至 2012 年 7 月 11 日止)
723/2010	松下港	灯浮标移位(松下港 6 号)
733/2010	舟山群岛	防波堤建造(延期至 2012 年 7 月 2 日止)
735/2010	舟山群岛	水域封航(临)

737/2010	舟山群岛	爆破作业(延期至 2012 年 7 月 11 日止)
762/2010	福建沿海	设置临时灯浮标(一德码头)
788/2010	泉州湾	疏浚作业(至 2012 年 8 月 11 日止)
818/2010	海门港	调整灯浮标(椒二桥临 1 号、临 6 号)
857/2010	舟山群岛	设置 AIS 虚拟航标(佛渡 3 号)
889/2010	泉州湾	灯桩熄灭(港心礁)
908/2010	温州港	大桥施工(至 2012 年 12 月 31 日止)
1016/2010	三门湾	设置灯浮标(海洋监测)
1043/2010	海坛岛东方	设置虚拟航标(SHENG JIA 16 沉)
1115/2010	沙埕港	设置 AIS 虚拟航标(闽宁德货 0138)
1165/2010	牛鼻山水道	临时设置灯浮标(牛鼻山沉 6、7 号)
1166/2010	牛鼻山水道	设置虚拟航标(浙临海货 2018 沉)
1188/2010	沙埕港	设置灯浮标(冬瓜屿沉 1、2 号)
1220/2010	舟山群岛	划定锚地(衢山临时锚地)
1227/2010	洞头列岛	围涂工程(至 2013 年 5 月 11 日止)
25/2011	舟山群岛	设置虚拟航标(ZHU JIA JIAN DONG (朱家尖东))[已移位]
26/2011	洞头列岛	设置灯浮标(鹿西沉 1、2 号)
27/2011	洞头列岛	设置灯浮标(JIN YU CHEN(金鱼沉))
59/2011	闽江口附近	设置虚拟航标(HUNG CUONG 168 沉)[已移位]
79/2011	湄州湾	爆破及水工作业(至 2012 年 8 月 31 日止)
113/2011	舟山群岛	虚拟航标移位(朱家尖东)
137/2011	温州港	设置灯浮标(跨江大桥 1、2、7-12 号)
165/2011	乐清湾	堤坝工程作业(至 2012 年 12 月 30 日止)
169/2011	长江口	设置灯浮标(W58、W59、W60 号)
173/2011	福州港	虚拟航标移位(HUNG CUONG 168 沉)
174/2011	福州港	设置灯浮标(闽江口南沉 1、2 号)
175/2011	海坛海峡	水上警戒(至 2013 年 2 月 28 日止)
288/2011	长江口	临时灯浮标移位(沉 25、26 号)
289/2011	长江口	虚拟航标移位(新运盛 8 沉)
296/2011	福州港	临时设置灯浮标(LQ1-LQ6)
323/2011	舟山群岛	临时设置灯浮标(W63、W64 号)
324/2011	舟山群岛	设置虚拟航标(浙普 01117 沉)
380/2011	厦门港	临时封航(至 2012 年 12 月 31 日止)
422/2011	杭州湾	临时设置灯浮标(风电 11、12 号)
506/2011	长江口	临时设置虚拟航标(邦宏 96 沉)
507/2011	长江口	临时设置灯浮标(W67、W68 号)
514/2011	洞头列岛	临时设置灯桩(航洞临 1、2 号)

536/2011	舟山群岛	大桥建造(至 2012 年 10 月 31 日止)
549/2011	舟山群岛	临时设置虚拟航标(小峙山沉)
550/2011	舟山群岛	临时设置灯浮标(小峙山沉 1、沉 2 号)
553/2011	三门湾	桥涵标临时移位(健跳大桥 1 号、2 号、3 号、4 号)
579/2011	乐清湾	桥梁建设(至 2013 年 5 月 31 日止)
590/2011	宁波港	码头建造(至 2012 年 7 月 17 日止)
616/2011	宁波港	设置灯桩(大榭二桥临 1-4 号)
619/2011	厦门港	设置灯浮标(大嶝码头)
629/2011	宁波港	海底钢管敷设(至 2012 年 9 月 5 日止)
635/2011	湄州湾	疏浚作业(至 2012 年 7 月 31 日止)
652/2011	温州港	大桥施工(至 2013 年 12 月 31 日止)
672/2011	宁波港	吹填工程(至 2012 年 7 月 30 日止)
700/2011	温州湾	临时设置灯浮标(ZW1 号、ZW2 号、ZW3 号、ZW4 号、ZW5 号)
732/2011	舟山群岛	码头建造施工(至 2012 年 11 月 23 日止)
734/2011	湄洲湾	泊位工程(至 2014 年 1 月 17 日止)
782/2011	福州港	码头工程施工(至 2012 年 9 月 4 日止)
808/2011	泉州湾	爆破作业(至 2012 年 8 月 18 日止)
823/2011	衢山岛	护岸工程(至 2012 年 7 月 12 日止)
859/2011	舟山群岛	引水工程(至 2012 年 9 月 2 日止)
891/2011	三门湾	码头施工(至 2012 年 7 月 20 日止)
897/2011	宁德港	泊位工程(至 2012 年 7 月 20 日止)
962/2011	宁德港	码头施工(至 2012 年 8 月 21 日止)
981/2011	长江口	采沙作业(至 2012 年 7 月 31 日止)
990/2011	温州港	围垦工程(至 2013 年 8 月 30 日止)
1023/2011	玉环岛东侧	临时设置灯浮标(玉环测风塔 5-8 号)
1024/2011	湄州湾	码头工程(至 2013 年 2 月 2 日止)
1042/2011	长江口	设置虚拟航标(国良 138 沉)
1043/2011	长江口	临时设置灯浮标(W75、W76 号)
1046/2011	宁波港	泊位建造工程(至 2012 年 11 月 16 日止)
1060/2011	洞头洋	设置虚拟航标(骏旺 18 沉)
1061/2011	洞头洋	设置灯浮标(虎头屿沉 3 号、4 号)
1062/2011	台州港	码头施工(至 2012 年 9 月 28 日止)
1088/2011	长江口	围堤工程(至 2013 年 5 月 31 日止)
1103/2011	舟山群岛	防波堤建造(至 2012 年 12 月 31 日止)
1104/2011	舟山群岛	炸礁清礁作业(至 2012 年 7 月 29 日止)
1105/2011	舟山群岛	码头建造施工(至 2012 年 7 月 13 日止)
1106/2011	舟山群岛	填海作业(至 2013 年 8 月 15 日止)

1107/2011	舟山群岛	码头建造施工(至 2012 年 12 月 31 日止)
1108/2011	舟山群岛	码头建造施工(至 2012 年 12 月 31 日止)
1109/2011	温州港	划定临时航道(自 2011 年 3 月 12 日起)
1110/2011	温州港	围涂工程(至 2012 年 12 月 31 日止)
1129/2011	舟山群岛	防波堤建造(至 2014 年 10 月 14 日止)
1131/2011	朱家尖岛东北侧	防波堤建造(至 2012 年 7 月 20 日止)
1132/2011	浙江沿海	设置灯浮标(邮轮码头临 1 号、2 号)
1134/2011	飞云江口	吹填工程作业(至 2012 年 9 月 24 日止)
1135/2011	飞云江口	促淤作业(至 2013 年 3 月 30 日止)
1136/2011	虎头屿附近	设置虚拟航标(虎头沉)
1138/2011	福建沿海	设置虚拟航标(金山岭沉)
27/2012	宁波港	疏浚工程(至 2012 年 12 月 31 日止)
28/2012	象山港	吊装作业(至 2012 年 7 月 30 日止)
31/2012	温州港	灯桩倒塌(温州大桥北桥 11 号灯桩)
32/2012	虎头屿附近	设置灯浮标(虎头屿沉 5 号、6 号)
33/2012	湄州湾	回填作业(至 2012 年 8 月 30 日止)
68/2012	长江口	大桥通航(自 2011 年 12 月 24 日起)
70/2012	舟山群岛	高架建造施工(至 2013 年 12 月 31 日止)
73/2012	宁波	大桥工程作业(至 2012 年 12 月 31 日止)
75/2012	台州湾	吹填施工(至 2012 年 7 月 31 日止)
98/2012	舟山群岛	吹填工程作业(至 2013 年 6 月 30 日止)
100/2012	舟山群岛	围涂施工(至 2012 年 11 月 20 日止)
106/2012	象山港	大桥工程作业(至 2012 年 12 月 31 日止)
108/2012	宁德港	海工工程施工(至 2012 年 12 月 31 日止)
109/2012	湄州湾	码头工程(至 2012 年 12 月 31 日止)
110/2012	湄州湾	爆破作业(至 2012 年 12 月 31 日止)
111/2012	湄州湾	陆域形成及护岸工程(至 2012 年 11 月 30 日止)
126/2012	舟山群岛	泊位工程(至 2013 年 1 月 31 日止)
128/2012	象山港	码头建造(至 2012 年 7 月 28 日止)
141/2012	舟山群岛	码头工程(至 2012 年 12 月 10 日止)
145/2012	三门浦坝港	大桥工程作业(至 2013 年 9 月 30 日止)
174/2012	台州湾	围垦工程(至 2012 年 12 月 31 日止)
209/2012	舟山群岛	船坞围堰施工(至 2012 年 10 月 30 日止)
210/2012	舟山群岛	码头建造(至 2012 年 10 月 30 日止)
213/2012	瓯飞滩	吹填工程作业(至 2013 年 6 月 15 日止)
226/2012	厦门港	吹填工程(至 2012 年 7 月 19 日止)
227/2012	厦门港	疏浚工程(至 2012 年 8 月 10 日止)

256/2012	长江口	采沙作业(至 2012 年 5 月 31 日止)
260/2012	石浦港	码头建设工程(至 2012 年 8 月 10 日止)
261/2012	甬江口	疏浚工程(至 2012 年 8 月 18 日止)
262/2012	福建沿海	临时新设 AIS 虚拟航标(鑫源顺 6 沉)
278/2012	舟山群岛	防波堤建造施工(至 2012 年 12 月 31 日止)
280/2012	瓯江南口	促淤作业(至 2013 年 7 月 31 日止)
283/2012	平海湾	勘测工程(至 2012 年 8 月 31 日止)
284/2012	泉州湾	临时新设灯浮标(泉沉 1 号、2 号)
301/2012	杭州湾	管道工程(至 2012 年 12 月 31 日止)
302/2012	杭州湾	临时新设灯浮标(嘉测临 1 号、2 号、3 号)
304/2012	象山港	码头建设工程(至 2013 年 2 月 28 日止)
305/2012	台州湾	大桥建设工程(至 2013 年 7 月 21 日止)
307/2012	湄州湾	泊位工程作业(至 2012 年 12 月 9 日止)
347/2012	长江口	采沙吹填作业(至 2013 年 1 月 31 日止)
348/2012	奉化江	拆除工程(至 2012 年 9 月 30 日止)
350/2012	牛鼻山水道	围涂施工(至 2012 年 12 月 31 日止)
395/2012	杭州湾	测量作业(至 2012 年 12 月 30 日止)
396/2012	舟山群岛	大桥建造施工(至 2012 年 9 月 1 日止)
397/2012	舟山群岛	防波堤建造(至 2012 年 12 月 30 日止)
398/2012	舟山群岛	吹填工程作业(至 2013 年 8 月 15 日止)
401/2012	三门湾	工程施工(至 2012 年 12 月 31 日止)
403/2012	泉州湾	爆破作业(至 2012 年 12 月 31 日止)
404/2012	湄州湾	泊位工程作业(至 2012 年 12 月 9 日止)
444/2012	舟山群岛	疏浚作业(至 2012 年 12 月 31 日止)
445/2012	舟山群岛	疏浚作业(至 2012 年 12 月 31 日止)
446/2012	舟山群岛	码头工程(至 2013 年 9 月 25 日止)
468/2012	福州港	码头工程(至 2012 年 8 月 31 日止)
470/2012	厦门港	炸礁作业(至 2012 年 9 月 20 日止)
471/2012	厦门港	航道扩建工程(至 2012 年 9 月 29 日止)
472/2012	东山港	码头工程(至 2012 年 10 月 31 日止)
507/2012	长江口	围堤工程作业(至 2013 年 12 月 31 日止)
508/2012	海门港	大桥施工(至 2013 年 4 月 10 日止)
510/2012	温州港	临时新设灯浮标(七都大桥临 1~6 号灯浮)
529/2012	杭州湾	码头工程(至 2013 年 2 月 28 日止)
530/2012	杭州湾	码头工程(至 2013 年 6 月 30 日止)
531/2012	舟山群岛	疏浚作业(至 2012 年 7 月 25 日止)
532/2012	舟山港	码头工程(至 2012 年 7 月 31 日止)

533/2012	龙门港	航道工程(至 2012 年 9 月 30 日止)
534/2012	温州港	大桥工程(至 2012 年 7 月 15 日止)
535/2012	温州港	航道封航(至 9 月 30 日 17:00)
536/2012	温州港	码头工程(至 2013 年 12 月 31 日止)
537/2012	飞云江口	大桥工程(至 2012 年 8 月 31 日止)
538/2012	福州港	泊位工程(至 2012 年 8 月 31 日止)
539/2012	闽江口	疏浚作业(至 2012 年 12 月 25 日止)
541/2012	福州港	泊位工程(至 2012 年 9 月 30 日止)
542/2012	湄州湾	回填作业(至 2013 年 2 月 3 日止)
543/2012	围头湾	码头工程(至 2012 年 8 月 10 日止)
544/2012	东山港	泊位工程(至 2013 年 2 月 20 日止)
557/2012	长江口	导堤修复作业(至 2012 年 7 月 31 日止)
558/2012	舟山群岛	码头工程(至 2013 年 2 月 28 日止)
559/2012	舟山港	管线工程(至 2012 年 7 月 10 日止)
560/2012	台州湾南部	码头工程(至 2012 年 9 月 15 日止)
561/2012	鳌江口	疏浚作业(至 2012 年 7 月 18 日止)
563/2012	三沙湾	围堰工程施工(至 2012 年 10 月 30 日止)
583/2012	舟山群岛	码头工程(至 2013 年 10 月 15 日止)
584/2012	舟山群岛	吹填作业(至 2012 年 9 月 15 日止)
585/2012	舟山群岛	码头建造施工(至 2012 年 8 月 31 日止)
586/2012	椒江	码头工程(至 2013 年 3 月 25 日止)
587/2012	温州港	码头工程(至 2013 年 5 月 20 日止)
588/2012	鳌江	大桥工程(至 2012 年 11 月 15 日止)
611/2012	舟山群岛	爆破清渣作业(至 2012 年 7 月 10 日止)
612/2012	舟山群岛	沉船打捞清障作业(至 2013 年 4 月 27 日止)
613/2012	舟山群岛	地质勘探作业(至 2012 年 7 月 9 日止)
615/2012	椒江口	地质钻探(至 2013 年 5 月 7 日止)
616/2012	台州湾	大桥施工(至 2013 年 4 月 30 日止)
617/2012	浙江沿海	灯桩倒塌(甬台温灵江大桥 7 号、乐电 2 号、跨江大桥 4 号)
618/2012	飞云江	灯桩倒塌(瑞安大桥 15 号)
619/2012	闽江口	码头工程(至 2012 年 12 月 31 日止)
620/2012	湄洲湾	炸礁作业(至 2013 年 4 月 30 日止)
621/2012	湄洲湾	泊位工程作业(至 2014 年 2 月 10 日止)
622/2012	东山港附近	临时灯浮标移位(东玻璃临 1~3 号)
660/2012	舟山群岛	沉船探摸作业(至 2012 年 8 月 7 日止)
661/2012	舟山群岛	沉桩安装作业(至 2012 年 7 月 30 日止)
662/2012	舟山群岛	海堤建造施工(至 2015 年 4 月 1 日止)

663/2012	飞云江	临时新设灯浮标(飞云江六桥临 1、2、7、8,警临 1、2 号灯浮)
664/2012	温州港	工程施工(至 2012 年 9 月 30 日止)
665/2012	台湾海峡	勘察作业(至 2012 年 8 月 30 日止)
694/2012	大榭岛东侧	码头工程(至 2012 年 7 月 31 日止)
695/2012	三门湾	地质勘探作业(至 2012 年 7 月 20 日止)
696/2012	台州湾	大桥工程(至 2013 年 5 月 23 日止)
697/2012	海门港	码头工程(至 2012 年 11 月 18 日止)
698/2012	温州港	工程施工(至 2013 年 2 月 28 日止)
699/2012	湄洲湾	码头工程(至 2013 年 12 月 30 日止)
700/2012	湄洲湾	爆破清除(至 2014 年 5 月 21 日止)
701/2012	泉州湾	爆破清除(至 2012 年 12 月 31 日止)
727/2012	小洋山北侧	地质勘探(至 2012 年 8 月 5 日止)
728/2012	舟山港	围垦作业(至 2012 年 11 月 28 日止)
729/2012	舟山港	围垦作业(至 2012 年 11 月 30 日止)
730/2012	舟山群岛	码头工程(至 2012 年 12 月 27 日止)
731/2012	牛鼻山水道	围涂作业(至 2013 年 5 月 28 日止)
732/2012	三门湾	勘察作业(至 2012 年 8 月 24 日止)
733/2012	兴化湾	吹填作业(至 2012 年 12 月 31 日止)
734/2012	湄洲湾	管道作业(至 2012 年 10 月 14 日止)
735/2012	围头湾	爆破清除(至 2013 年 4 月 10 日止)
753/2012	长江口	采砂作业(至 2012 年 9 月 30 日止)
754/2012	舟山群岛	炸、清礁作业(至 2012 年 9 月 30 日止)
755/2012	舟山群岛	促淤堤建造(至 2015 年 4 月 6 日止)
756/2012	舟山群岛	敷设海底管线(至 2012 年 10 月 20 日止)
757/2012	温州港	码头工程(至 2012 年 9 月 30 日止)
758/2012	飞云江	栈桥工程(至 2012 年 8 月 31 日止)
781/2012	杭州湾	沉桩安装作业(至 2012 年 8 月 20 日止)
782/2012	舟山群岛	码头工程(至 2013 年 5 月 20 日止)
783/2012	舟山群岛	码头工程(至 2012 年 9 月 15 日止)
784/2012	舟山群岛	码头工程(至 2013 年 5 月 20 日止)
785/2012	舟山群岛	围堤工程作业(至 2013 年 12 月 15 日止)
786/2012	石浦港	码头工程(至 2012 年 10 月 30 日止)
787/2012	温州港	码头工程(至 2013 年 12 月 30 日止)
788/2012	厦门港	清淤作业(至 2012 年 11 月 24 日止)
789/2012	厦门港	清淤作业(至 2012 年 11 月 24 日止)
790/2012	厦门港	码头工程(至 2012 年 9 月 30 日止)

(4)南海

419/2003	广州港	锚地暂停使用(南河道 5 号)
210/2004	珠江口	存在沉船(内伶仃岛西北处)
494/2004	深圳港	设置海上交通严管区(临)
204/2005	湛江港	存在沉船(木质渔船)
273/2006	深圳港	船舶进出港及在港作业
416/2006	大星山角附近	存在沉船(渔船)
1037/2007	珠江口	划定候泊位(南沙港驳船)
399/2008	湛江港	临时撤除灯浮标(C5)
442/2008	珠江口	临时设置灯浮标(澳门港附近)
475/2008	珠江口	临时设置灯浮标
514/2008	广州港	临时设置灯浮标(X1 号~X4 号)
590/2008	广州港	临时设置灯浮标(G1~G3 号).
737/2009	珠江口	设置锚地(珠江口临 1、2、3 号锚地)
789/2009	湛江港东方	设置临时灯浮标
852/2009	珠江口	设置临时灯浮标(临 1-5)
878/2009	广州港	临时设置灯浮标(1-4 号)
955/2009	珠江口	灯桩暂停发光(大铲水道 3 号灯桩)
957/2009	珠江口	临时设置灯浮标(临 9、10 号)
958/2009	珠江口	临时设置灯浮标(临 7 号)
959/2009	珠江口	临时设置灯浮标(临 5 号)
202/2010	湛江港东北方	临时设置灯浮标(临 1-8 号)
204/2010	大虎水道	存在浅水深(临)
600/2010	湛江港	灯桩暂停使用(南三岛引导灯桩西前、后)
648/2010	海南岛	设置安全作业区(至 2012 年 7 月 15 日止)
676/2010	川山群岛南方	设置灯浮标(QF303)
1019/2010	珠江口	设置灯浮标(2 号)
1020/2010	珠江口	灯桩暂停使用(2 号)
119/2011	深圳港	工程施工(至 2012 年 9 月 30 日止)
243/2011	珠海港西南方	设置灯浮标(1、2 号)
305/2011	北部湾	航道工程施工(至 2012 年 8 月 23 日止)
332/2011	湛江港	灯桩暂停发光(东头山引导灯桩前、后)
366/2011	海南岛	工程施工(至 2012 年 10 月 30 日止)
434/2011	海南岛	建桥施工(至 2012 年 12 月 30 日止)
467/2011	珠江口	临时撤除灯浮标(广州港 13、15、17、19)
469/2011	珠江口	临时撤除灯浮标(广州港 21、23)
555/2011	珠江口	划定安全作业区(至 2012 年 12 月 31 日)

600/2011	湛江港	工程施工(至 2012 年 12 月 25 日止)
784/2011	珠江口	建桥施工(至 2012 年 7 月 31 日止)
786/2011	湛江港	设置 AIS 虚拟航标
830/2011	担杆列岛	清淤工程施工(至 2012 年 8 月 20 日止)
843/2011	外罗门水道附近	设置沉船示位标
882/2011	甲子角东方	设置应急沉船示位标
913/2011	深圳港	疏浚施工(至 2012 年 9 月 14 日止)
915/2011	珠江口	采沙作业(至 2012 年 9 月 19 日止)
997/2011	珠江口	工程施工(至 2012 年 10 月 30 日止)
1066/2011	深圳港	工程施工(至 2012 年 11 月 6 日止)
1098/2011	雷州半岛西部	钻井作业(至 2012 年 7 月 15 日止)
1112/2011	珠江口	疏浚施工(至 2012 年 11 月 30 日止)
1139/2011	珠海港	吹填施工(至 2012 年 11 月 30 日止)
34/2012	珠江口	灯船暂停工作(马友石灯船)
36/2012	珠海港	灯浮标移位(高栏港 H7 号、H7-1 号)
37/2012	湛江港	灯浮标漂失(湛江港 7 号灯浮)
87/2012	雷州半岛西岸	灯桩暂停发光(流沙港内引导灯桩前、后)
112/2012	珠江口	工程施工(至 2012 年 11 月 30 日止)
114/2012	八所港	疏浚施工(至 2012 年 12 月 30 日止)
130/2012	湛江港	疏浚施工(至 2012 年 12 月 31 日止)
147/2012	珠海港	灯浮标移位(高栏港区 14-1 号、珠海高栏港 16 号灯浮)
162/2012	珠江口	工程施工(至 2012 年 12 月 31 日止)
163/2012	珠江口	工程施工(至 2012 年 9 月 30 日止)
176/2012	珠江口	疏浚施工(至 2012 年 12 月 20 日止)
177/2012	珠海港	灯浮标移位(高栏港区 1 号、3 号、5 号、7 号、9 号、11 号、H2 号、B2 号灯浮)
178/2012	珠海港	工程施工(至 2012 年 12 月 31 日止)
179/2012	海南岛	工程施工(至 2012 年 12 月 30 日止)
228/2012	潮州港	灯浮标移位(大唐电厂 12 号灯浮)
229/2012	担杆岛西南方	设置 AIS 虚拟航标(Lixinpai)
231/2012	珠江口	设置 AIS 虚拟航标(JIANG XIA JIN)
232/2012	珠江口	设置应急沉船示位标(1 号灯浮、2 号灯浮)
234/2012	大襟岛北方	设置应急沉船示位标(大襟岛沉船 1 号灯浮、2 号灯浮)
263/2012	珠江口	工程施工(至 2012 年 12 月 15 日止)
267/2012	琼州海峡东部	雷达应答器暂停使用(琼州海峡北水道 1 号)
311/2012	珠江口	建桥施工(至 2012 年 7 月 16 日止)
313/2012	北部湾	工程施工(至 2015 年 2 月 18 日止)

351/2012	珠江口	敷设海底管道作业(至 2012 年 11 月 15 日止)
352/2012	珠江口	灯浮标暂停发光(利成号沉船灯浮)
356/2012	珠海港	码头工程施工(至 2012 年 12 月 31 日止)
357/2012	湛江港	码头工程施工(至 2012 年 11 月 10 日止)
358/2012	海南岛	工程施工(至 2012 年 12 月 31 日止)
406/2012	珠江口	抛石回填作业(至 2012 年 10 月 30 日止)
411/2012	琼州海峡	地质勘探作业(至 2012 年 9 月 12 日止)
412/2012	铁山港	工程施工(至 2015 年 2 月 18 日止)
413/2012	八所新港	灯浮标移位(八所新港 2 号灯浮)
415/2012	洋浦港	码头及护岸工程施工(至 2012 年 12 月 31 日止)
447/2012	雷州半岛西部	地震数据采集作业(至 2012 年 10 月 10 日止)
473/2012	珠海港	码头工程(至 2012 年 12 月 31 日止)
512/2012	北海港	吹填施工(至 2013 年 3 月 31 日止)
566/2012	珠江	工程施工(至 2012 年 12 月 30 日止)
567/2012	珠江口	工程施工(至 2012 年 12 月 31 日止)
569/2012	北部湾	海底管线施工(至 2012 年 12 月 31 日止)
570/2012	北部湾	工程施工(至 2012 年 12 月 31 日止)
590/2012	三门岛南方	敷设海底光缆(至 2012 年 7 月 15 日止)
591/2012	珠江口	海底管道敷设作业(至 2012 年 12 月 31 日止)
592/2012	海南岛	勘察作业(至 2012 年 9 月 30 日止)
624/2012	青洲水道	工程施工(至 2012 年 8 月 26 日止)
626/2012	琼州海峡	疏浚施工(至 2012 年 8 月 30 日止)
666/2012	深圳港	设置灯浮标(蛇口高速客轮临时航道 L1~L10 号)
667/2012	深圳港	灯浮标移位(高速客船航道 G3、G4 灯浮)
668/2012	深圳港	灯浮标变更(蛇口港 8 号、9 号灯浮)
669/2012	深圳港	撤除灯浮标(高速客船航道 G5、G6 灯浮、蛇口港 10 号、11 号灯浮)
670/2012	珠江口	敷设海底管道(至 2012 年 12 月 31 日止)
702/2012	大亚湾	灯浮标漂失(马鞭洲水道 12-1 号)
703/2012	珠江口	工程施工(至 2012 年 11 月 15 日止)
704/2012	湛江港	临时撤除灯船(ZHAN JIANG GANG)
705/2012	湛江港	临时设置灯浮(30-1 号)
706/2012	海南岛	工程施工(至 2013 年 5 月 30 日止)
736/2012	珠海港	疏浚施工(至 2012 年 12 月 31 日止)
737/2012	深圳港	建桥施工(至 2012 年 7 月 25 日止)
738/2012	珠江口	建桥施工(至 2012 年 7 月 23 日止)
740/2012	广州港	设置灯浮标(临 5 号~8 号)
759/2012	广州港	设置 AIS 应答器(广州港 1 号)

760/2012	珠江口	采沙作业(至 2012 年 8 月 31 日止)
761/2012	深圳港	疏浚施工(至 2012 年 12 月 1 日止)
762/2012	深圳港	水下爆破作业(至 2012 年 8 月 27 日止)
792/2012	湛江港	疏浚施工(至 2012 年 9 月 27 日止)
793/2012	北部湾	钻井作业(至 2012 年 8 月 30 日止)

海区情况报告表

报告者单位及姓名

通信地址及联系电话

报告题目

地理区域

位置或范围(概位请注明)

.....

关系图号及图名

内容详述:

建议和要求

.....

.....

报告者签名:

单位盖章:

年 月 日

《海区情况报告表》使用说明

一、报告内容

- 1.暗礁、浅滩、沉船等碍航物的发现及其位置、范围、深度等变化情况。
- 2.漂浮物体(如浮标、系船浮筒、大面积渔栅、未沉遇难船舶等)、异常磁区、变色海水、浪花等的发现和变化情况。
- 3.各类航行设施的增设和变化情况。
- 4.与船舶航行、系泊有关的港湾设施(如阻浪堤、海底电缆、架空电缆、码头、系船浮筒等)的设置和变动情况。
- 5.航道、锚地界线和航线等变动情况。
- 6.图上内容与实际不符等情况。

二、填写要求

- 1.测定的位置或范围应注明所使用的测量仪器、测量方法和测量时间,并注明点位坐标的坐标系统(1954北京坐标系、WGS-84坐标系)。
- 2.所报的位置,如果采用方位距离表示,应注明起算点的位置;如果是从海图上量取的,应注明所用图的图号(或图名)、版次和出版机关。
- 3.测定的障碍物、浅水深等应注明所使用的测量工具、测量方法和测量时间,并注明深度的起算面、是否经潮汐改算。
- 4.航标的高程应注明其起算面,灯高应注明是灯顶高度还是灯光中心高度。
- 5.报告表应有报告者签名并加盖单位印章。

三、备注

- 1.报告者提供的资料经核实并在《改正通告》中刊登后,我们将对报告者给予一定的奖励。
- 2.报告请寄:上海市杨浦区共青路82弄7号 上海海事局测绘处。