



中国沿海港口航道图

改正通告

第 31 期(总第 564 期)

项数(911-945)

2012 年 7 月 30 日

目 录

- (1) 航行公告
- (2) 索引
- (3) 改正通告
- (4) 临时通告

为了使中华人民共和国海事局出版的中国沿海港口航道图能够根据海区航行要素的变化得到及时、准确的补充和改正,保持中国沿海港口航道图航行要素的现势性,以保障船舶航行安全,请各有关部门和用图单位配合做好《改正通告》信息资料的收集工作,及时向我局提供与航行有关的海区变化信息以及使用中国沿海港口航道图时发现的图上内容与实际不符的情况。沿海各海事局发布的航行通告、航行警告、航标动态等信息应按所在海区分别及时抄送天津、上海、广东海事局测绘处。各有关部门和用图单位订阅《改正通告》请与上海海事局航海图书印制中心或天津、上海、广东海事局测绘处联系,也可直接从下列网站下载。

天津海事局测绘处 地址:天津市河西区郁江道 21 号 1 号楼 106 E-mail: hcdd@tjmsa.gov.cn

电话: (022)88112597

传真: (022)28110144 邮编: 300222

上海海事局航海图书印制中心 地址:上海市杨浦区共青路 82 弄 7 号 E-mail: gztg@shmsa.gov.cn

电话: (021)65806386

传真: (021)65679011 邮编: 200090

广东海事局测绘处 地址:广州市海珠区仓头环村东路 438 号 E-mail: hcmail@gdmsa.gov.cn

电话: (020)34084083

传真: (020)34084020 邮编: 510320

中国海事航海图书资料发行网站 网址: www.chart.gov.cn

中国海道测绘网

网址: www.hydro.gov.cn

中华人民共和国海事局

说 明

一、本通告刊登的中国沿海海区航行要素变化信息以及海上施工作业信息,主要用以改正中华人民共和国海事局出版的中国沿海港口航道图,并为广大航海用户提供有关航行安全的服务信息。

二、本通告所刊登的信息,主要来源于海事管理部门发布的航行通告、航行警告、航标动态以及海事测绘成果,航运、航道、海洋、港务、渔政等部门正式发布或提供的相关信息作为其补充来源。

三、本通告所刊登的信息内容包括航行公告、改正通告、临时通告三类:

(一)航行公告的信息内容包括航行规章、航法的实施、废除、变更信息,航海图书的出版、改版、作废信息以及海事管理部门发布的有关通航安全的通告类信息,其不涉及沿海港口航道图的改正,主要为航海用户提供航海信息服务。

(二)改正通告的信息内容用以改正其所列关系图幅的图上航行要素,关系图幅的图号后小括号内的数字表示该图只改正本项内容中的某几个小项,图号后中括号内的数字表示涉及该图前一次改正的通告的年份和项号。

(三)临时通告的信息内容包括航行要素的临时性设置、撤销、变更、划定等信息和海上施工作业信息,其一般不改正所涉及的沿海港口航道图,列出关系图幅的图号,主要为航海用户获取相关航行安全信息提供方便。

四、本通告所标注的位置坐标采用 2000 国家大地坐标系,其航海用途等同于 WGS-84 世界大地坐标系;深度基准采用理论最低潮面;高程采用 1985 国家高程基准;方位采用真方位,其中航标导航线和光弧的方位系指海上视航标的真方位;灯塔和灯桩的灯光中心高度以平均大潮高潮面为基准。

五、本通告所使用的图式符号参照《中国海图图式 GB12319-1998》绘制。

六、本通告所使用的计量单位为国际标准计量单位,并用符号和英文字母代替汉字:度($^{\circ}$)、分($'$)、秒($''$)、海里(M)、千米(km)、米(m)。

航行公告

一、出版物信息

1、新版港口航道图

序号	图号	图名	比例尺	出版日期	备注
1	36126	黄岛油港区	1:10000	2012年7月第2版	
2	36127	黄岛前湾港区	1:10000	2012年7月第2版	
3	44211	吴淞口至高桥港	1:10000	2012年7月第3版	
4	44257	杨树浦锚地及附近	1:5000	2012年7月第2版	
5	84227	伶仃航道(一)	1:10000	2012年7月第4版	
6	84228	伶仃航道(二)	1:10000	2012年7月第4版	
7	84230	伶仃航道(四)	1:10000	2012年7月第4版	
8	85001	上川岛至海陵岛	1:150000	2012年7月第1版	

2、作废港口航道图

序号	图号	图名	比例尺	出版日期
1	36126	黄岛油港区	1:10000	2011年7月第1版
2	36127	黄岛前湾港区	1:10000	2010年11月第1版
3	44211	吴淞口至高桥港	1:10000	2011年8月第2版
4	44257	杨树浦锚地及附近	1:5000	2010年3月第1版
5	84227	伶仃航道(一)	1:10000	2011年11月第3版
6	84228	伶仃航道(二)	1:10000	2011年11月第3版
7	84230	伶仃航道(四)	1:10000	2011年11月第3版
8	85001	高栏岛至南鹏岛	1:120000	2008年7月第2版

二、通航信息

1.东海 椒江——设置灯桩及桥涵标

在下列位置处设置灯桩及桥涵标:

名称	位置	内容
(1)台缙高速桥 1 号桥涵标	28°44'13".8N、121°18'41".4E	(1)☒定红
(2)台缙高速桥 2 号灯桩	28°44'14".7N、121°18'39".7E	(2)★快黄 6.1m2M
(3)台缙高速桥 3 号灯桩	28°44'13".8N、121°18'43".1E	(3)★快黄 7.9m2M
(4)台缙高速桥 4 号桥涵标	28°44'14".7N、121°18'41".3E	(4)☒定红
(5)台缙高速桥 5 号桥涵标	28°44'13".7N、121°18'43".7E	(5)■闪(2)红 6s(同闪)
(6)台缙高速桥 6 号灯桩	28°44'14".6N、121°18'43".1E	(6)★快黄 7.9m2M
(7)台缙高速桥 7 号桥涵标	28°44'13".7N、121°18'45".9E	(7)☒定绿
(8)台缙高速桥 8 号桥涵标	28°44'14".6N、121°18'43".7E	(8)■闪(3)红 10s(同闪)
(9)台缙高速桥 9 号桥涵标	28°44'13".6N、121°18'47".9E	(9)▲闪(2)绿 6s(同闪)
(10)台缙高速桥 10 号桥涵标	28°44'14".5N、121°18'45".9E	(10)☒定绿
(11)台缙高速桥 11 号灯桩	28°44'13".6N、121°18'48".7E	(11)★快黄 7.9m2M
(12)台缙高速桥 12 号桥涵标	28°44'14".4N、121°18'48".1E	(12)▲闪(3)绿 10s(同闪)
(13)台缙高速桥 13 号桥涵标	28°44'13".5N、121°18'51".5E	(13)☒定红
(14)台缙高速桥 14 号灯桩	28°44'14".4N、121°18'48".7E	(14)★快黄 7.9m2M
(15)台缙高速桥 15 号灯桩	28°44'13".4N、121°18'54".3E	(15)★快黄 7.9m2M
(16)台缙高速桥 16 号桥涵标	28°44'14".4N、121°18'49".3E	(16)■闪(2)红 6s(同闪)
(17)台缙高速桥 17 号桥涵标	28°44'13".3N、121°18'54".9E	(17)■闪红 4s(同闪)
(18)台缙高速桥 18 号桥涵标	28°44'14".3N、121°18'51".5E	(18)☒定绿
(19)台缙高速桥 19 号桥涵标	28°44'13".2N、121°18'57".1E	(19)☒定绿
(20)台缙高速桥 20 号桥涵标	28°44'14".2N、121°18'53".7E	(20)▲闪(2)绿 6s(同闪)
(21)台缙高速桥 21 号桥涵标	28°44'13".2N、121°18'59".2E	(21)▲闪绿 4s(同闪)
(22)台缙高速桥 22 号灯桩	28°44'14".2N、121°18'54".3E	(22)★快黄 7.9m2M
(23)台缙高速桥 23 号灯桩	28°44'13".2N、121°18'59".9E	(23)★快黄 7.9m2M
(24)台缙高速桥 24 号桥涵标	28°44'14".1N、121°18'57".1E	(24)☒定红
(25)台缙高速桥 25 号桥涵标	28°44'13".1N、121°19'01".6E	(25)☒定红
(26)台缙高速桥 26 号灯桩	28°44'14".0N、121°18'59".9E	(26)★快黄 7.9m2M
(27)台缙高速桥 28 号桥涵标	28°44'13".9N、121°19'01".6E	(27)☒定红

资料来源 沪航标字(2012)056 号

2.东海 椒江——撤除灯桩

撤除下列位置处的临时灯桩:

名称	位置
(1)台缙高速桥 1 号临时灯桩	28°44′12″.8N、121°18′58″.9E
(2)台缙高速桥 2 号临时灯桩	28°44′12″.4N、121°18′54″.3E
(3)台缙高速桥 3 号临时灯桩	28°44′14″.2N、121°18′59″.1E
(4)台缙高速桥 4 号临时灯桩	28°44′13″.8N、121°18′54″.6E
(5)台缙高速桥 5 号临时灯桩	28°44′13″.1N、121°18′49″.7E
(6)台缙高速桥 6 号临时灯桩	28°44′13″.3N、121°18′44″.4E

资料来源 沪航标字(2012)056 号

3.东海 椒江——撤除灯浮标

撤除下列位置处的灯浮标:

名称	位置
(1)椒采沉 1 号灯浮	28°42′05″.4N、121°20′00″.1E
(2)椒采沉 2 号灯浮	28°42′13″.2N、121°19′48″.8E

资料来源 沪航标字(2012)056 号

索 引

1、地理区域索引

渤海	长山水道	(911)
黄海	烟台港	(934)、(935)、(936)、(937)
	洋口港	(938)
	吕四港	(912)
东海	长江口北角	(913)
	长江口	(914)
	杭州湾	(915)
	大洋山附近	(939)
	衢山岛北侧	(916)
	金塘岛南侧	(917)
	西白莲山西侧	(918)
	虾峙门附近	(919)
	六横岛东侧	(920)
	六横岛西南侧	(921)、(922)
	舟山群岛	(940)、(941)、(942)
	台州湾	(923)、(924)
	温州湾	(925)
	闽江	(926)
	湄洲湾	(927)、(943)
	九龙江口	(944)
台湾海峡	厦门岛北侧	(928)

南海	潮州港	(929)、(930)
	大亚湾	(931)
	九洲港	(932)
	湛江港	(933)
	珠江口	(945)

2、关系图幅索引

图 号	改正通告项号	临时通告项号
34001	911	935、936、937
34166		934
1302	911	
43001	912、913	
43132		938
44001	913、914	
44125	914	
44126	914	
44133	914	
44134	914	
44135	914	
44174	914	
44211	914	
44251	914	
50611	923、924	
51001	915	
51121	915	
52001	914、916	939、940
52132		939
52137	919	942
52141	919、920	
53001	917、918、919、921、922	942
53002	921、922	
53132	917	941
53342	918、920、921、922	
54001	923、924	
55001	925	
62314	926	
63001	927	
63131	927	
64111		943
65112		944
65131	928	
66121		944

改正通告

911.渤海 长山水道——设置警戒区

用警戒区界线连接下列各点:

- (1)38°03'18".0N、120°37'12".0E
- (2)38°02'30".0N、120°42'00".0E
- (3)37°59'36".0N、120°41'12".0E
- (4)38°00'24".0N、120°36'18".0E

图 号 34001〔2012-631〕 1302〔2012-631〕

资料来源 烟海监管字(2012)081 号

912.黄海 吕四港——设置灯浮标

在下列位置处加绘灯浮标:






名称	位置	内容
(1)吕四测量 1 号灯浮	32°11'00"N、121°58'00"E	测量(1)莫(0)黄 12s 
(2)吕四测量 2 号灯浮	32°00'00"N、121°56'24"E	(2)莫(0)黄 12s 
(3)吕四测量 3 号灯浮	31°54'00"N、122°06'00"E	(3)莫(0)黄 12s 
(4)吕四测量 4 号灯浮	32°02'12"N、122°17'00"E	(4)莫(0)黄 12s 
(5)吕四测量 5 号灯浮	31°47'24"N、122°17'24"E	(5)莫(0)黄 12s 

图 号 43001〔2012- 〕

资料来源 沪航标字(2012)053 号

913.东海 长江口北角——设置灯浮标

在下列位置处加绘灯浮标:



名称	位置	内容
(1)启东测量 1 号灯浮	31°36'19"N、122°16'48"E	测量(1)莫(0)黄 12s 
(2)启东测量 2 号灯浮	31°41'54"N、122°05'12"E	(2)莫(0)黄 12s 

图 号 43001(2)〔2012-912〕 44001〔2012-880〕

资料来源 沪航标字(2012)053 号

914.东海 长江口——设置 AIS 航标

在下列位置处的航标上加绘“”:

名称	位置
(1)吴淞口灯塔	31°23'47".2N、121°31'08".4E
(2)上海港 68 号灯浮	31°25'22".8N、121°29'45".0E

- (3)上海港 78 号灯浮 31°29'35".1N、121°25'24".9E
- (4)上海港 79 号灯浮 31°30'00".1N、121°25'50".0E
- (5)上海港 611 号灯浮 31°23'05".5N、121°47'04".0E
- (6)洋山港 Y36 号灯浮 30°46'40".3N、122°09'37".0E

图 号 44001(1)[2012-913] 44125(1,2)[2012-879] 44126(1~4)[2012-878]
 44133(5)[2012-879] 44134(3,4)[2012-878] 44135(5)[2012-46]
 44174(1~5)[2012-879] 44211(1)[2011-654] 44251(1)[2012-179]
 52001(6)[2012-881]

资料来源 沪航标字(2012)056 号

915.东海 杭州湾 金山咀附近——灯浮标变更

下列位置处的灯浮标改变灯质:





名称	位置	原内容	新内容
(1)独航 1 号灯浮	30°39'02".3N、121°17'14".9E		
(2)独航 2 号灯浮	30°37'56".0N、121°17'50".4E		

图 号 51001[2012-881] 51121[2012-765]

资料来源 沪航标字(2012)055 号

916.东海 衢山岛北侧——灯桩改建

30°28'23".7N、122°22'44".7E 处的石子咀灯桩改建完成并将位置调整至 30°28'49".2N、122°22'11".1E,内容:“★^{闪(2)8s8.5m3M}”。

图 号 52001[2012-914]

资料来源 沪航标字(2012)056 号

917.东海 金塘岛南侧——灯桩改建

29°58'24".1N、121°50'53".0E 处的外湾山嘴灯桩改建完成,新内容:“★^{闪4s21m7M}”。

图 号 53001[2012-836] 53132[2012-329]

资料来源 沪航标字(2012)056 号

918.东海 西白莲山西侧——加绘水深

在下列位置处加绘水深:

位置	内容
(1)29°47'54".6N、122°09'16".3E	9 ₄ 及 10m 等深线
(2)29°48'09".8N、122°08'54".2E	10 ₁
(3)29°48'49".7N、122°09'26".7E	8 ₃ 及 10m 等深线

图 号 53001〔2012-917〕 53342〔2012-840〕

资料来源 上海海事局海测大队

919.东海 虾峙门附近——灯桩改建

29°48′18″.1N、122°21′23″.6E 处的半潮礁水中灯桩改建完成,新内容:“闪(2)5s18m4M”。

图 号 52137〔2012-836〕 52141〔2012-768〕 53001〔2012-918〕

资料来源 沪航标字(2012)054 号

920.东海 六横岛东侧——设置灯桩

在下列位置处加绘灯桩:





名称	位置	内容
(1)武港码头 1 号灯桩	29°43′46″.2N、122°12′29″.9E	武港码头(1)  莫(C)黄 12s15m3M(同闪)
(2)武港码头 2 号灯桩	29°43′52″.3N、122°12′13″.9E	(2)  莫(C)黄 12s15m3M(同闪)
(3)武港码头 3 号灯桩	29°43′28″.4N、122°11′48″.6E	(3)  莫(C)黄 15s13m3M(同闪)
(4)武港码头 4 号灯桩	29°43′19″.3N、122°12′07″.7E	(4)  莫(C)黄 15s13m3M(同闪)

图 号 52141〔2012-919〕 53342〔2012-918〕

资料来源 沪航标字(2012)055 号

921.东海 六横岛西南侧——新设灯桩

在 29°42′48″.9N、122°02′42″.5E 处加绘六横分水礁灯桩,内容:“闪(2)5s9.1m7M”。

图 号 53001〔2012-919〕 53002〔2012-882〕 53342〔2012-920〕

资料来源 沪航标字(2012)054 号

922.东海 六横岛西南侧——撤除立标

删除 29°42′48″N、122°02′42″E 处的六横岛分水礁立标。

图 号 53001〔2012-921〕 53002〔2012-921〕 53342〔2012-921〕

资料来源 沪航标字(2012)054 号

923.东海 台州湾 黄礁岛东侧——灯桩改建

28°27′31″.1N、121°40′00″.2E 处的湖屿灯桩改建完成,内容:“闪 5s27m4M”。

图 号 50611〔2012-883〕 54001〔2012-769〕

资料来源 沪航标字(2012)056 号

924.东海 台州湾 南港山东侧——灯桩改建

28°25′22″.7N、121°40′12″.2E 处的南港山东灯桩改建完成并将位置调整至 28°25′22″.7N、

121°40'12".3E,内容:“★^{闪(2)6s31m4M}”。

图 号 50611[2012-923] 54001[2012-923]

资料来源 沪航标字(2012)056 号

925.东海 温州湾 洞头岛西南侧——灯桩改建

27°48'35".8N、121°05'39".7E 处的小瞿岛灯桩改建完成并将位置调整至 27°48'36".0N、121°05'39".7E,内容:“★^{闪(3)10s13m4M}”。

图 号 55001[2012-891]

资料来源 沪航标字(2012)054 号

926.东海 闽江——设置灯桩

在下列位置处加绘灯桩:

名称	位置	内容
(1)乌龙江特大桥 11 号桥墩警示灯桩	25°57'40".1N、119°24'25".8E	(11)★ ^{快黄}
(2)乌龙江特大桥 12 号桥墩警示灯桩	25°57'40".3N、119°24'24".8E	(12)★ ^{快黄}
(3)乌龙江特大桥 17 号桥墩警示灯桩	25°57'43".6N、119°24'26".6E	(17)★ ^{快黄}
(4)乌龙江特大桥 18 号桥墩警示灯桩	25°57'43".8N、119°24'25".7E	(18)★ ^{快黄}
(5)乌龙江特大桥 23 号桥墩警示灯桩	25°57'47".1N、119°24'27".6E	(23)★ ^{快黄}
(6)乌龙江特大桥 24 号桥墩警示灯桩	25°57'47".3N、119°24'26".5E	(24)★ ^{快黄}

图 号 62314(3、4)[2012-487]

资料来源 沪航标字(2012)053 号

927.东海 湄洲湾——设置灯浮标

在下列位置处加绘灯浮标:




名称	位置	内容
(1)峰尾 1 号灯浮	25°06'50".4N、118°58'43".1E	峰尾(1)  闪(3)红 10s
(2)峰尾 2 号灯浮	25°06'59".0N、118°58'19".1E	(2)  闪(3)绿 10s
(3)峰尾 3 号灯浮	25°06'58".6N、118°57'59".5E	(3)  莫(0)黄 12s

图 号 63001(1)[2012-884] 63131[2012-453]

资料来源 沪航标字(2012)053 号

928.台湾海峡 厦门岛北侧——撤除灯桩

删除 24°33'26".8N、118°08'26".8E 处的小离亩(浦)礁灯桩。

图 号 65131[2012-888]

资料来源 沪航标字(2012)056 号

929.南海 潮州港——设置灯浮标

在下列位置加绘灯浮标:






名称	位置	内容
(1)亚太 Y1 号灯浮标	23°32'37".0N、117°06'36".0E	(Y1)  快红
(2)亚太 Y2 号灯浮标	23°33'00".6N、117°05'59".6E	(Y2)  闪(3)红 10s
(3)亚太 Y3 号灯浮标	23°33'06".5N、117°06'04".5E	(Y3)  闪(3)绿 10s
(4)亚太 Y4 号灯浮标	23°33'06".8N、117°05'43".6E	(Y4)  闪红 4s
(5)亚太 Y5 号灯浮标	23°33'21".7N、117°05'41".5E	(Y5)  闪(2)红 6s

图 号 81101(1,4)[2012-550] 81102[2011-]

资料来源 2012 年粤海事标字 065 号

930.南海 潮州港——灯浮标变更


23°33'00".6N、117°06'09".8E 处的大唐电厂 12 号灯浮移位至 23°33'01".0N、117°06'13".1E 处,内容改为“(12)  闪(2+1)红 6s”。

图 号 81101[2012-929] 81102[2012-929]

资料来源 2012 年粤海事标字 065 号

931.南海 大亚湾——灯浮标变更

下列位置的灯浮标改变形状,其它不变:









名称	位置	浮标形状
(1)大亚湾电站航道 1 号灯浮	22°34'41".5N、114°34'00".2E	
(2)大亚湾电站航道 2 号灯浮	22°35'03".7N、114°32'37".9E	
(3)大亚湾电站航道 3 号灯浮	22°35'01".9N、114°32'33".2E	
(4)大亚湾电站航道 4 号灯浮	22°35'16".3N、114°32'38".0E	
(5)大亚湾电站航道 5 号灯浮	22°35'16".3N、114°32'31".9E	

图 号 80203(1)[2012-745] 83101(1,2,5)[2012-678]

资料来源 2012 年粤海事标字 070 号

932.南海 九洲港——灯浮标变更

下列位置的灯浮标改变形状,其它不变:

名称	位置	浮标形状
(1)九洲港 1 号灯浮	22°09'22".4N、113°38'14".0E	
(2)九洲港 2 号灯浮	22°10'26".4N、113°37'39".0E	
(3)九洲港 3 号灯浮	22°10'23".4N、113°37'34".0E	

- (4)九洲港 4 号灯浮 22°11'27".4N、113°37'00".0E
- (5)九洲港 5 号灯浮 22°11'24".4N、113°36'55".0E
- (6)九洲港 6 号灯浮 22°12'28".4N、113°36'20".0E
- (7)九洲港 7 号灯浮 22°12'25".4N、113°36'15".0E
- (8)九洲港 8 号灯浮 22°13'24".4N、113°35'44".0E
- (9)九洲港 9 号灯浮 22°13'21".4N、113°35'39".0E
- (10)九洲港 10 号灯浮 22°14'13".4N、113°35'13".0E



图 号 84001(1,4,9)[2012-890] 84002(1,4,9)[2012-890] 84204(1,4)[2012-816]
 84206(1,4,9)[2012-890] 84218(1~9)[2012-890] 84248(8~10)[2012-714]
 3314(1)[2012-890]

资料来源 2012 年粤海事标字 066 号

933.南海 湛江港——灯浮标变更

下列位置的灯浮标移位并改变内容:



名 称	原 位 置	新 位 置	新内容
(1)霞海港 E1 号灯浮	21°15'41".5N、110°24'20".9E	21°15'38".9N、110°24'20".4E	(E1)  闪红 4s
(2)霞海港 E2 号灯浮	21°15'40".0N、110°24'14".9E	不变	(E2)  闪(2)红 6s

图 号 88103(1)[2012-687] 88108[2012-]

资料来源 2012 年粤海事标字 069 号

临时通告

934. 黄海 烟台港——吹填工程(临)

自 2012 年 7 月 3 日至 12 月 31 日, 在以下几点连线所括水域进行烟台牟平滨海地段疏港区吹填工程:

1、区域一:

(1) $37^{\circ}26'56''.8N$ 、 $121^{\circ}33'42''.0E$

(2) $37^{\circ}26'22''.6N$ 、 $121^{\circ}33'45''.6E$

(3) $37^{\circ}26'44''.2N$ 、 $121^{\circ}34'06''.7E$

(4) $37^{\circ}26'59''.6N$ 、 $121^{\circ}34'03''.5E$

2、区域二:

(1) $37^{\circ}26'25''.7N$ 、 $121^{\circ}35'55''.9E$

(2) $37^{\circ}26'47''.9N$ 、 $121^{\circ}38'59''.3E$

(3) $37^{\circ}28'20''.0N$ 、 $121^{\circ}39'10''.3E$

(4) $37^{\circ}26'51''.6N$ 、 $121^{\circ}35'45''.8E$

施工船按规定显示信号, 并保持 VHF09、16 频道守听。

图 号 34166

资料来源 烟海事航通(2012)031 号

935. 黄海 烟台港——疏浚工程(临)

自 2012 年 7 月 10 日至 12 月 5 日, 在以下几点连线所括水域进行庙岛湾内段航道疏浚工程作业:

(1) $37^{\circ}55'49''.0N$ 、 $120^{\circ}42'57''.0E$

(2) $37^{\circ}58'25''.0N$ 、 $120^{\circ}41'24''.0E$

(3) $37^{\circ}58'21''.0N$ 、 $120^{\circ}41'21''.0E$

(4) $37^{\circ}55'19''.0N$ 、 $120^{\circ}41'53''.0E$

施工船按规定悬挂信号, 并保持 VHF11 频道守听。

图 号 34001

资料来源 烟海事航通(2012)035 号

936. 黄海 烟台港——码头建设(临)

自 2012 年 7 月 3 日至 9 月 30 日, 在以下几点连线所括水域进行招远春雨旅游码头建设:

(1) $37^{\circ}30'50''.7N$ 、 $120^{\circ}12'11''.6E$

(2) $37^{\circ}31'07''.5N$ 、 $120^{\circ}12'34''.5E$

(3) $37^{\circ}31'31''.7N$ 、 $120^{\circ}12'09''.5E$

(4)37°31′19″.0N、120°11′41″.4E。

施工船按规定悬挂信号,并保持 VHF16 频道守听。

图 号 34001

资料来源 烟海事航通(2012)033 号

937.黄海 烟台港——地震采集工程(临)

自 2012 年 7 月 3 日至 12 月 31 日,在以下几点连线所括水域进行庙岛群岛西南区带三维地震资料采集工程:

(1)38°05′23″.0N、120°21′25″.0E

(2)38°05′21″.0N、120°03′34″.0E

(3)38°17′48″.0N、119°47′46″.0E

(4)38°17′58″.0N、120°04′26″.0E

施工船按规定悬挂信号,并保持 VHF16 频道守听。

图 号 34001

资料来源 烟海事通航(2012)032 号

938.黄海 洋口港——码头工程(临)

自 2012 年 7 月 11 日至 9 月 7 日,在洋口港西太阳沙人工岛北侧、LNG 码头西侧,即下列四点连线水域范围内进行南通港洋口港区 10 万吨级石化码头工程施工作业:

(1)32°33′06″N、121°24′59″E

(2)32°33′06″N、121°25′30″E

(3)32°31′54″N、121°25′30″E

(4)32°31′54″N、121°24′59″E

施工船舶按规定显示信号,保持 VHF16 频道守听。作业水域内禁止无关船舶进入。航经船舶应加强瞭望和联系,缓速远离通过,以策安全。

图 号 43132

资料来源 通海航(2012)129 号

939.东海 大洋山附近——设置灯浮标(临)

在下列位置处设置临时灯浮标:




名称	位置	内容
(1)沈客临 1 号灯浮	30°36′11″.1N、122°08′28″.4E	(沈客临 1)  *莫(C)黄 12s(同闪)
(2)沈客临 2 号灯浮	30°36′02″.9N、122°08′22″.7E	(2)  *莫(C)黄 12s(同闪)
(3)沈客临 3 号灯浮	30°36′08″.6N、122°08′11″.9E	(3)  *莫(C)黄 12s(同闪)

图 号 52001(1) 52132

资料来源 沪航标字(2012)054 号

940.东海 舟山群岛 蛇移门航道——炸礁清礁作业(临)

自 2011 年 9 月 24 日至 2012 年 11 月 30 日,在舟山海区蛇移门航道附近水域,即以下六点连线水域内,进行水下炸礁、清礁施工作业:

(1)30°25′36″N、122°26′29″E

(2)30°25′38″N、122°26′38″E

(3)30°25′40″N、122°26′39″E

(4)30°25′47″N、122°26′34″E

(5)30°25′42″N、122°26′31″E

(6)30°25′40″N、122°26′28″E

作业船舶按规定显示信号,施工中保持 VHF16 频道畅通;凡接近上述水域的任何船舶,均应服从现场警戒船舶的指挥。爆破期间,距施工区域 500 米内禁止一切无关船舶航行、作业或锚泊;作业水域 2000 米内禁止一切潜水作业。清礁期间,过往船舶应在施工区域 200 米外慢速通过。

图 号 52001

资料来源 舟海航(2011)203&(2012)111 号

941.东海 舟山群岛 金塘岛——码头工程(临)

自 2012 年 7 月 18 日至 12 月 12 日,在舟山海区金塘岛沥港港内水域,即以下四点连线水域范围内,进行定海金塘沥港码头改建施工作业:

(1)30°04′15″.2N、121°51′10″.1E

(2)30°04′00″.2N、121°51′02″.7E

(3)30°04′00″.2N、121°51′00″.7E

(4)30°04′15″.2N、121°51′08″.1E

作业船舶按规定显示信号;作业水域内禁止无关船舶进入。

图 号 53132

资料来源 舟海航(2012)117 号

942.东海 舟山群岛——沉桩安装作业(临)

自 2012 年 5 月 11 日至 9 月 15 日,在舟山海区沈家门内港水域,即以下四点连线水域范围内,进行舟山沈家门中心渔港二期工程沉桩作业:

(1)29°56′28″N、122°16′40″E

(2)29°56′25″N、122°16′40″E

(3)29°56′24″N、122°16′57″E

(4)29°56′27″N、122°16′57″E

作业船舶按规定显示信号,确保 VHF16 频道畅通,加强值班瞭望;过往船舶应加强瞭望,并距施工水域 200 米外缓速通过。作业水域内禁止无关船舶进入。

图 号 52137 53001

资料来源 舟海航(2012)062&114 号

943.东海 湄洲湾——管道作业(临)

自 2012 年 7 月 20 日至 2013 年 10 月 27 日,在下列四点依次连线海域范围内进行泉惠石化园区配套污水排放管系统工程作业:

(1)25°00′40″.4N、118°59′41″.8E

(2)25°00′26″.9N、119°02′04″.0E

(3)24°59′54″.6N、119°02′00″.1E

(4)25°00′08″.0N、118°59′38″.0E

施工船舶按规定显示信号,保持 VHF16&10 频道守听。过往船舶应加强瞭望。

图 号 64111

资料来源 闽海事泉航告(2012)031 号

944.东海 九龙江口——码头工程(临)

自 2012 年 7 月 19 日至 2013 年 3 月 4 日,在漳州招商局开发区一比疆海域,即下列四点连线水域范围内进行石码港区添鸿码头工程施工作业:

(1)24°24′07″.4N、117°58′38″.8E

(2)24°24′10″.8N、117°58′51″.5E

(3)24°24′08″.0N、117°58′52″.4E

(4)24°24′04″.5N、117°58′39″.8E

施工船舶按规定显示信号,保持 VHF16 频道守听(联系电话:18760321139)。航经及靠离附近泊位的船舶应加强瞭望和联系,与作业船舶保持安全距离并缓速通过。

图 号 65112 66121

资料来源 漳海事航(2012)019 号

945.南海 珠江口 矾石浅滩——采沙作业(临)

自 2012 年 7 月 7 日至 12 月 31 日,在珠江口矾石浅滩附近,即以下四点连线范围内进行采沙作业:

(1)22°27′36″N、113°50′36″E

(2)22°26′55″N、113°51′04″E

(3)22°26′55″N、113°51′21″E

(4)22°27′36″N、113°50′52″E

作业船舶按规定显示信号,并保持 VHF69 频道守听;航经附近的船舶应加强瞭望,注意避让。联系电话:13925180571。

图 号 84213 84220 84225

资料来源 深海事航字(2012)091 号

本月失效的临时通告清单:

(1)渤海

58/2012	庄河港	冬季换标(临)
385/2012	黄骅港	疏浚作业 & 码头工程(至 2012 年 7 月 31 日止)
526/2012	莱州港	航道工程(至 2012 年 7 月 31 日止)
575/2012	葫芦岛港	疏浚工程(至 2012 年 7 月 31 日止)
720/2012	黄骅港附近	钻井作业(至 2012 年 7 月 30 日止)
721/2012	黄骅港	工程作业(至 2012 年 7 月 14 日止)
778/2012	天津港	工程作业(至 2012 年 7 月 21 日止)

(2)黄海

208/2012	连云港港	疏浚施工(至 2012 年 7 月 16 日止)
300/2012	青岛港	爆破作业(至 2012 年 7 月 12 日止)
394/2012	盐城港	导堤建造及疏浚施工(至 2012 年 7 月 16 日止)
466/2012	灌河口	新设灯浮标(黄海测量 1、2 号灯浮)
579/2012	连云港港	灯浮标撤换(连云港港口门)
608/2012	灌河口	导堤建造施工(至 2012 年 7 月 30 日止)
609/2012	灌河	舾装作业(至 2012 年 7 月 30 日止)

(3)东海

721/2010	罗源湾	滩涂填方作业(至 2012 年 7 月 11 日止)
733/2010	舟山群岛	防波堤建造(延期至 2012 年 7 月 2 日止)
737/2010	舟山群岛	爆破作业(延期至 2012 年 7 月 11 日止)
590/2011	宁波港	码头建造(至 2012 年 7 月 17 日止)
635/2011	湄州湾	疏浚作业(至 2012 年 7 月 31 日止)
672/2011	宁波港	吹填工程(至 2012 年 7 月 30 日止)
823/2011	衢山岛	护岸工程(至 2012 年 7 月 12 日止)
891/2011	三门湾	码头施工(至 2012 年 7 月 20 日止)
897/2011	宁德港	泊位工程(至 2012 年 7 月 20 日止)
981/2011	长江口	采沙作业(至 2012 年 7 月 31 日止)
1104/2011	舟山群岛	炸礁清礁作业(至 2012 年 7 月 29 日止)
1105/2011	舟山群岛	码头建造施工(至 2012 年 7 月 13 日止)
1131/2011	朱家尖岛东北侧	防波堤建造(至 2012 年 7 月 20 日止)
28/2012	象山港	吊装作业(至 2012 年 7 月 30 日止)
75/2012	台州湾	吹填施工(至 2012 年 7 月 31 日止)
128/2012	象山港	码头建造(至 2012 年 7 月 28 日止)

226/2012	厦门港	吹填工程(至 2012 年 7 月 19 日止)
256/2012	长江口	采沙作业(至 2012 年 5 月 31 日止)
302/2012	杭州湾	临时新设灯浮标(嘉测临 1 号、2 号、3 号)
531/2012	舟山群岛	疏浚作业(至 2012 年 7 月 25 日止)
532/2012	舟山港	码头工程(至 2012 年 7 月 31 日止)
534/2012	温州港	大桥工程(至 2012 年 7 月 15 日止)
557/2012	长江口	导堤修复作业(至 2012 年 7 月 31 日止)
559/2012	舟山港	管线工程(至 2012 年 7 月 10 日止)
561/2012	鳌江口	疏浚作业(至 2012 年 7 月 18 日止)
611/2012	舟山群岛	爆破清渣作业(至 2012 年 7 月 10 日止)
613/2012	舟山群岛	地质勘探作业(至 2012 年 7 月 9 日止)
661/2012	舟山群岛	沉桩安装作业(至 2012 年 7 月 30 日止)
694/2012	大榭岛东侧	码头工程(至 2012 年 7 月 31 日止)
695/2012	三门湾	地质勘探作业(至 2012 年 7 月 20 日止)

(4)南海

648/2010	海南岛	设置安全作业区(至 2012 年 7 月 15 日止)
784/2011	珠江口	建桥施工(至 2012 年 7 月 31 日止)
1098/2011	雷州半岛西部	钻井作业(至 2012 年 7 月 15 日止)
311/2012	珠江口	建桥施工(至 2012 年 7 月 16 日止)
590/2012	三门岛南方	敷设海底光缆(至 2012 年 7 月 15 日止)
704/2012	湛江港	临时撤除灯船(ZHAN JIANG GANG)
705/2012	湛江港	临时设置灯浮(30-1 号)
737/2012	深圳港	建桥施工(至 2012 年 7 月 25 日止)
738/2012	珠江口	建桥施工(至 2012 年 7 月 23 日止)

有效临时通告索引

(1)渤海

851/2006	渤海海峡	划定安全区(临)
383/2010	天津港	临时设置灯浮标(防波堤 RT 施工区、新港 L1、L2、L3)
284/2011	天津港	临时设置灯浮标(南港工业区东、南防波堤)
17/2012	大连港	冬季换标(临)
22/2012	黄骅港	冬季换标(临)
60/2012	葫芦岛北港	冬季换标(临)
61/2012	菊花岛港	冬季换标(临)
225/2012	曹妃甸港区	曹妃甸油田临时油轮锚地(自 2012 年 2 月 1 日起)
334/2012	辽东湾	地震勘探作业(至 2012 年 10 月 31 日止)
336/2012	黄骅港	疏浚工程(至 2012 年 12 月 31 日止)
337/2012	黄骅港	吹填工程(至 2012 年 10 月 31 日止)
338/2012	莱州湾	钻井作业(至 2012 年 12 月 31 日止)
339/2012	莱州湾	钻井作业(至 2012 年 12 月 31 日止)
383/2012	老铁山水道	地震勘探作业(至 2012 年 9 月 30 日止)
384/2012	洋河口	填海作业(至 2013 年 3 月 8 日止)
462/2012	天津港	码头工程(至 2012 年 9 月 21 日止)
463/2012	东营港	地震勘探作业(至 2012 年 11 月 15 日止)
464/2012	东营港	防洪堤工程(至 2012 年 12 月 31 日止)
524/2012	天津港	泊位工程(至 2012 年 9 月 21 日止)
525/2012	莱州港	航道工程(至 2012 年 12 月 31 日止)
555/2012	长兴岛附近	工程作业(至 2012 年 12 月 30 日止)
576/2012	曹妃甸港	设置测风塔专用标(至 2012 年 12 月 31 日止)
577/2012	天津港	疏浚作业(至 2012 年 10 月 16 日止)
650/2012	天津港	工程作业(至 2012 年 10 月 23 日止)
651/2012	天津港	工程作业(至 2012 年 11 月 3 日止)
652/2012	天津港	工程作业(至 2012 年 11 月 10 日止)
653/2012	唐山港	疏浚作业(至 2012 年 10 月 31 日止)
654/2012	黄骅港	工程作业(至 2012 年 12 月 31 日止)
655/2012	黄骅港	围堰工程(至 2012 年 9 月 14 日止)
719/2012	黄骅港附近	清淤工程(至 2012 年 8 月 30 日止)
722/2012	黄骅港	疏浚工程(至 2012 年 12 月 31 日止)
779/2012	天津港	工程作业(至 2012 年 8 月 3 日止)
821/2012	丹东港	工程作业(至 2012 年 12 月 25 日止)
842/2012	唐山港	地震采集(至 2012 年 11 月 15 日止)

843/2012	黄骅港	吹填工程(至 2012 年 12 月 31 日止)
894/2012	天津港	地震采集(至 2012 年 12 月 31 日止)

(2) 黄海

99/2002	青岛港	设置灯浮标(临 2)
391/2008	青岛港	划定引航员登轮点(临)
70/2010	日照港	设置临时航道锚地
500/2010	连云港港	灯浮标临时移位(103 号)
501/2010	连云港港	划定临时航道(老港区临时航道)
502/2010	江苏沿海	新建测风塔(临)
553/2010	大连港附近	存在沉船(盛洲 5 号、上源 9 号)
582/2010	烟台港	设置灯桩(西港区液体化工码头临时灯桩)
1183/2010	江苏沿海	设置虚拟航标(信成 823 沉、德龙沉、先锋海 1 沉)
21/2011	江苏沿海	临时灯浮标移位(沉 79、80 号)
46/2011	江苏沿海	灯桩暂停发光(遥望港左)
285/2011	连云港港	临时撤除灯浮标(40 号)
286/2011	连云港港	设置 AIS 虚拟航标(连云港 40 号)
628/2011	江苏沿海	设置 AIS 虚拟航标(苏启渔 04827 沉)
819/2011	射阳河口	设置灯浮(云沉 12 号、13 号)
820/2011	射阳河口	灯浮变更(射阳港 T4 号)
836/2011	射阳河口	设置虚拟航标(苏射渔 01336 沉、苏连海 668 沉 AIS 虚拟航标)
955/2011	双洋港口东方	设置灯浮标(NY 海洋气象 6 号,延期至 2012 年 6 月 30 日)(已漂失)
1087/2011	江苏沿海	设置虚拟航标(苏启渔 02559 沉(已移位))
1128/2011	江苏沿海	虚拟航标移位(苏启渔 02559 沉)
67/2012	江苏沿海	设置灯浮标(洋沉 5 号、6 号)
95/2012	连云港港	灯浮标移位(连云港港主航道 24 号)
159/2012	双洋港口东方	灯浮标漂失(NY 海洋气象 6 号)
254/2012	连云港港	航道疏浚施工(至 2012 年 8 月 15 日止)
340/2012	日照港	疏浚工程(至 2012 年 8 月 31 日止)
341/2012	日照港	码头工程(至 2012 年 10 月 10 日止)
386/2012	南长山岛至北长山岛	大桥建造施工(至 2012 年 12 月 31 日止)
461/2012	大连港	工程作业(至 2012 年 11 月 30 日止)
465/2012	日照港	疏浚作业(至 2012 年 12 月 20 日止)
503/2012	连云港港	码头建造(至 2012 年 10 月 6 日止)
504/2012	连云港港	临时撤除灯浮标(43 号灯浮标)
505/2012	连云港港	临时新设灯浮标(43-1 号灯浮标)
506/2012	连云港港	临时新设 AIS 虚拟航标(43 号)

528/2012	日照港	疏浚工程(至 2012 年 12 月 20 日止)
580/2012	连云港港	疏浚施工(至 2012 年 8 月 31 日止)
581/2012	连云港港	疏浚施工(至 2012 年 9 月 20 日止)
582/2012	大丰港	码头工程(至 2012 年 8 月 30 日止)
656/2012	烟台港西港区	疏浚作业(至 2012 年 12 月 31 日止)
657/2012	烟台港西港区	扫测作业(至 2012 年 11 月 30 日止)
689/2012	连云港港	码头施工(至 2012 年 11 月 6 日止)
690/2012	连云港港	疏浚施工(至 2012 年 11 月 6 日止)
693/2012	黄海南部	地质勘探(至 2012 年 8 月 30 日止)
723/2012	青岛港	工程施工(至 2012 年 11 月 28 日止)
724/2012	青岛港	沉船打捞(至 2012 年 9 月 30 日止)
725/2012	连云港港	疏浚施工(至 2012 年 8 月 10 日止)
726/2012	盐城港	码头施工(至 2012 年 9 月 19 日止)
750/2012	连云港港	临时撤除灯浮标(20、22、24、30、32、34 号)
751/2012	连云港港	临时新设灯浮标(20-1、22-1、24-1、30-1、32-1、34-1 号)
752/2012	连云港港	临时新设 AIS 虚拟航标(20、22、24、30、32、34HAO)
780/2012	黄海南部	地震勘探作业(至 2012 年 9 月 30 日止)
803/2012	连云港港	疏浚施工(至 2012 年 10 月 31 日止)
844/2012	烟台港	码头工程(至 2012 年 12 月 31 日止)
845/2012	烟台港	防波堤建造(至 2013 年 1 月 20 日止)
846/2012	烟台港	工程施工(绿潮拦截围网)
847/2012	青岛港	疏浚施工(至 2012 年 12 月 31 日止)
848/2012	青岛港	防波堤建造(至 2012 年 12 月 11 日止)
849/2012	日照港	防波堤建造(至 2012 年 12 月 30 日止)
851/2012	黄海中南部	地质勘探(至 2012 年 9 月 30 日止)
852/2012	连云港港	灯桩熄灭(连云港主航道甲段引导灯桩右边前)
853/2012	连云港港	疏浚作业(至 2012 年 12 月 31 日止)
854/2012	盐城港	码头建造施工(至 2012 年 10 月 12 日止)
893/2012	大连港	工程作业(至 2012 年 8 月 30 日止)
895/2012	威海港	工程作业(至 2012 年 10 月 3 日止)
896/2012	石岛港	划定临时航道(石岛新港临时航道)
897/2012	连云港港	灯桩暂停发光(竹岛、西连岛堤头、八码头北端、烧香河口右、烧香河口左灯桩)
934/2012	烟台港	吹填工程(至 2012 年 12 月 31 日止)
935/2012	烟台港	疏浚工程(至 2012 年 12 月 5 日止)
936/2012	烟台港	码头建设(至 2012 年 9 月 30 日止)
937/2012	烟台港	地震采集工程(至 2012 年 12 月 31 日止)

938/2012 洋口港 码头工程(至 2012 年 9 月 7 日止)

(3)东海

117/1997 长江口 临时设置灯浮标(沉 12[沉 11 已撤除、沉 10、沉 13 已更名])

104/2002 杭州湾 临时设置灯浮标(沉 31)

304/2002 厦门港 临时设置系船浮筒(A、B)

91/2003 杭州湾 临时设置灯浮标(沉 39 号[37 号、38 号已撤除])

322/2003 舟山 系船浮筒变更(海警 1、海警 2)

22/2004 长江口 划定锚地([分流咀已撤除]、北导堤南、南导堤北疏浚船 A、B)

148/2004 长江口 划定临时抛泥区(9 号临时抛泥区)

152/2004 宁波港 临时设置灯桩([金桩 1、金桩 2 已撤除]金桩 3)

644/2004 长江口 临时设置灯浮标(W34)

131/2005 大戢洋 临时设置灯浮标(W35、W36)

466/2006 温州港 临时设置灯桩(瓯标 2、[1、3 已撤除])

487/2006 长江口 临时设置灯浮标(原 1[已撤除]、原 2[已移位])

542/2006 厦门港 灯浮标临时移位(35、39)

738/2006 浙江沿海 设置临时灯浮标(牛鼻山沉 1)

852/2006 长江口 临时设置灯浮标(W41)

106/2007 浙江沿海 临时设置灯浮标(金塘沉 2、沉 3 号)

354/2007 杭州湾 存在沉船(2 艘)

389/2007 长江口 临时设置灯浮标(沉 109、沉 110 号)

400/2007 福建沿海 临时设置灯桩(嵩屿港区码头堤头)

543/2007 舟山群岛 划定临时锚地(台州港)

547/2007 福建沿海 临时设置灯浮标(公铁大桥临 1、2 号)

583/2007 福建沿海 临时设置灯桩(施 1~8 号)

584/2007 福建沿海 临时设置灯浮标(集美大桥临 1~6 号[已变更])

712/2007 福建沿海 临时设置灯浮标(沉 10、11[已移位]、12 号)

751/2007 福建沿海 临时灯浮标改变灯质(集美大桥临 1~6 号)

876/2007 浙江沿海 临时设置灯浮标(岱山沉 1)

877/2007 舟山群岛 临时设置灯浮标(岱山沉 2、岱山沉 3)

941/2007 长江口 临时设置灯浮标(沉 2 号、沉 3 号)

997/2007 浙江沿海 临时设置灯浮标(黄岙 1~3 号)

1077/2007 舟山群岛 临时设置灯浮标(大桥 1、2 号)

1079/2007 浙江沿海 临时设置系船浮筒(缉私 1、2 号)

87/2008 福建沿海 临时灯浮标移位(闽江口沉 11 号)

170/2008 舟山群岛 临时设置灯浮标(鱼山沉 1~3 号[渔山沉 3 号已撤除])

280/2008 长江口 临时设置灯浮标(W19、W20 号)

281/2008	长江口	设置虚拟航标(金朋沉)
436/2008	浙江沿海	设置虚拟航标(新杭州沉)
441/2008	福建沿海	设置虚拟航标(南泰 17 沉)
463/2008	长江口	临时灯浮标移位(长警 5 号〔已撤除〕、原 2 号)
496/2008	舟山群岛	临时设置灯浮标(沉 4、沉 5 号)
693/2008	长江口	临时设置灯浮标(W51 号)
694/2008	长江口	设置虚拟航标(吉利来 866 沉)
1063/2008	长江口	临时设置灯浮标(沉 4、沉 5 号)
1125/2008	杭州湾	设置临时灯浮标(B3A、B3B、B3C、B3D 号)
1160/2008	浙江沿海	设置虚拟航标(HELIOS 3 CHEN)
1218/2008	福建沿海	临时设置灯浮标(北警 1~8 号、M1-1~M1-6 号)
1364/2008	福建沿海	临时设置灯浮标(储运 1 号)
1406/2008	长江口	临时设置灯浮标(沉 7、沉 8 号)
1407/2008	长江口	设置虚拟航标(南支沉)
1408/2008	浙江沿海	临时设置灯浮标(老鼠山沉 1 号)
101/2009	浙江沿海	临时设置灯浮标(江围 1~4 号)
293/2009	舟山群岛	临时设置灯浮标(徐公岛沉 1、2 号)
294/2009	舟山群岛	设置虚拟航标(海凌 2 沉)
727/2009	浙江沿海	临时设置灯浮标(象山港大桥 1~8 号)
728/2009	浙江沿海	划定临时航道(象山港大桥)
729/2009	浙江沿海	临时设置灯浮标(象山港大桥 9~20 号,〔9 号已撤除〕)
872/2009	浙江沿海	临时设置灯浮标(虾峙沉 3、沉 4 号)
873/2009	浙江沿海	设置虚拟航标(星碧海 58 沉)
894/2009	福建沿海	航道临时通航(泉州湾深水航道)
924/2009	舟山群岛	设置虚拟航标(浙岱 82267 沉)
925/2009	福建沿海	设置临时锚地(宁德核电)
927/2009	福建沿海	设置虚拟航标(强宇 12 沉)
929/2009	福建沿海	临时设置灯浮标(厦漳大桥北警 9、10 号)
1120/2009	长江口	临时设置灯浮标(沉 25、26 号)〔已移位〕
1121/2009	长江口	设置虚拟航标(新运盛 8 沉)〔已移位〕
1191/2009	福建沿海	设置临时灯浮标(福宁湾沉 1 号)
1227/2009	浙江沿海	封航通告(从 2009 年 10 月 31 日起)
1273/2009	舟山群岛	设置虚拟航标(全兴 98 沉)
1274/2009	浙江沿海	临时设置灯浮标(椒二桥 1 号、6 号〔已移位〕)
1318/2009	舟山群岛	临时设置灯浮标(洋鞍沉 1、2 号)
1319/2009	浙江沿海	临时设置灯桩(椒二桥临 2-5 号)
1321/2009	福建沿海	临时设置灯浮标(东玻璃临 1-3 号〔已移位〕)

1403/2009	福建沿海	临时设置灯浮标(海澳 1 号)
200/2010	浙江沿海	围垦工程(至 2013 年 12 月 17 日止)
291/2010	飞云江口外	设置虚拟航标(南楼礁)
698/2010	福州港	灯桩暂停发光(牛礁灯桩)
699/2010	福州港	设置灯浮标(牛礁北、牛礁南)
700/2010	福州港	设置虚拟航标(牛礁)
702/2010	泉州湾	灯桩暂停发光(内港 SB 坝头)
723/2010	松下港	灯浮标移位(松下港 6 号)
735/2010	舟山群岛	水域封航(临)
762/2010	福建沿海	设置临时灯浮标(一德码头)
788/2010	泉州湾	疏浚作业(至 2012 年 8 月 11 日止)
818/2010	海门港	调整灯浮标(椒二桥临 1 号、临 6 号)
857/2010	舟山群岛	设置 AIS 虚拟航标(佛渡 3 号)
889/2010	泉州湾	灯桩熄灭(港心礁)
908/2010	温州港	大桥施工(至 2012 年 12 月 31 日止)
1016/2010	三门湾	设置灯浮标(海洋监测)
1043/2010	海坛岛东方	设置虚拟航标(SHENG JIA 16 沉)
1115/2010	沙埕港	设置 AIS 虚拟航标(闽宁德货 0138)
1165/2010	牛鼻山水道	临时设置灯浮标(牛鼻山沉 6、7 号)
1166/2010	牛鼻山水道	设置虚拟航标(浙临海货 2018 沉)
1188/2010	沙埕港	设置灯浮标(冬瓜屿沉 1、2 号)
1220/2010	舟山群岛	划定锚地(衢山临时锚地)
1227/2010	洞头列岛	围涂工程(至 2013 年 5 月 11 日止)
25/2011	舟山群岛	设置虚拟航标(ZHU JIA JIAN DONG (朱家尖东))[已移位]
26/2011	洞头列岛	设置灯浮标(鹿西沉 1、2 号)
27/2011	洞头列岛	设置灯浮标(JIN YU CHEN(金鱼沉))
59/2011	闽江口附近	设置虚拟航标(HUNG CUONG 168 沉)[已移位]
79/2011	湄州湾	爆破及水工作业(至 2012 年 8 月 31 日止)
113/2011	舟山群岛	虚拟航标移位(朱家尖东)
137/2011	温州港	设置灯浮标(跨江大桥 1、2、7-12 号)
165/2011	乐清湾	堤坝工程作业(至 2012 年 12 月 30 日止)
169/2011	长江口	设置灯浮标(W58、W59、W60 号)
173/2011	福州港	虚拟航标移位(HUNG CUONG 168 沉)
174/2011	福州港	设置灯浮标(闽江口南沉 1、2 号)
175/2011	海坛海峡	水上警戒(至 2013 年 2 月 28 日止)
288/2011	长江口	临时灯浮标移位(沉 25、26 号)
289/2011	长江口	虚拟航标移位(新运盛 8 沉)

296/2011	福州港	临时设置灯浮标(LQ1-LQ6)
323/2011	舟山群岛	临时设置灯浮标(W63、W64号)
324/2011	舟山群岛	设置虚拟航标(浙普 01117 沉)
380/2011	厦门港	临时封航(至 2012 年 12 月 31 日止)
422/2011	杭州湾	临时设置灯浮标(风电 11、12 号)
506/2011	长江口	临时设置虚拟航标(邦宏 96 沉)
507/2011	长江口	临时设置灯浮标(W67、W68 号)
514/2011	洞头列岛	临时设置灯桩(航洞临 1、2 号)
536/2011	舟山群岛	大桥建造(至 2012 年 10 月 31 日止)
549/2011	舟山群岛	临时设置虚拟航标(小峙山沉)
550/2011	舟山群岛	临时设置灯浮标(小峙山沉 1、沉 2 号)
553/2011	三门湾	桥涵标临时移位(健跳大桥 1 号、2 号、3 号、4 号)
579/2011	乐清湾	桥梁建设(至 2013 年 5 月 31 日止)
616/2011	宁波港	设置灯桩(大榭二桥临 1-4 号)
619/2011	厦门港	设置灯浮标(大嶝码头)
629/2011	宁波港	海底钢管敷设(至 2012 年 9 月 5 日止)
652/2011	温州港	大桥施工(至 2013 年 12 月 31 日止)
700/2011	温州湾	临时设置灯浮标(ZW1 号、ZW2 号、ZW3 号、ZW4 号、ZW5 号)
732/2011	舟山群岛	码头建造施工(至 2012 年 11 月 23 日止)
734/2011	湄洲湾	泊位工程(至 2014 年 1 月 17 日止)
782/2011	福州港	码头工程施工(至 2012 年 9 月 4 日止)
808/2011	泉州湾	爆破作业(至 2012 年 8 月 18 日止)
859/2011	舟山群岛	引水工程(至 2012 年 9 月 2 日止)
962/2011	宁德港	码头施工(至 2012 年 8 月 21 日止)
990/2011	温州港	围垦工程(至 2013 年 8 月 30 日止)
1023/2011	玉环岛东侧	临时设置灯浮标(玉环测风塔 5-8 号)
1024/2011	湄洲湾	码头工程(至 2013 年 2 月 2 日止)
1042/2011	长江口	设置虚拟航标(国良 138 沉)
1043/2011	长江口	临时设置灯浮标(W75、W76 号)
1046/2011	宁波港	泊位建造工程(至 2012 年 11 月 16 日止)
1060/2011	洞头洋	设置虚拟航标(骏旺 18 沉)
1061/2011	洞头洋	设置灯浮标(虎头屿沉 3 号、4 号)
1062/2011	台州港	码头施工(至 2012 年 9 月 28 日止)
1088/2011	长江口	围堤工程(至 2013 年 5 月 31 日止)
1103/2011	舟山群岛	防波堤建造(至 2012 年 12 月 31 日止)
1106/2011	舟山群岛	填海作业(至 2013 年 8 月 15 日止)
1107/2011	舟山群岛	码头建造施工(至 2012 年 12 月 31 日止)

1108/2011	舟山群岛	码头建造施工(至 2012 年 12 月 31 日止)
1109/2011	温州港	划定临时航道(自 2011 年 3 月 12 日起)
1110/2011	温州港	围涂工程(至 2012 年 12 月 31 日止)
1129/2011	舟山群岛	防波堤建造(至 2014 年 10 月 14 日止)
1132/2011	浙江沿海	设置灯浮标(邮轮码头临 1 号、2 号)
1134/2011	飞云江口	吹填工程作业(至 2012 年 9 月 24 日止)
1135/2011	飞云江口	促淤作业(至 2013 年 3 月 30 日止)
1136/2011	虎头屿附近	设置虚拟航标(虎头沉)
1138/2011	福建沿海	设置虚拟航标(金山岭沉)
27/2012	宁波港	疏浚工程(至 2012 年 12 月 31 日止)
31/2012	温州港	灯桩倒塌(温州大桥北桥 11 号灯桩)
32/2012	虎头屿附近	设置灯浮标(虎头屿沉 5 号、6 号)
33/2012	湄州湾	回填作业(至 2012 年 8 月 30 日止)
68/2012	长江口	大桥通航(自 2011 年 12 月 24 日起)
70/2012	舟山群岛	高架建造施工(至 2013 年 12 月 31 日止)
73/2012	宁波	大桥工程作业(至 2012 年 12 月 31 日止)
98/2012	舟山群岛	吹填工程作业(至 2013 年 6 月 30 日止)
100/2012	舟山群岛	围涂施工(至 2012 年 11 月 20 日止)
106/2012	象山港	大桥工程作业(至 2012 年 12 月 31 日止)
108/2012	宁德港	海工工程施工(至 2012 年 12 月 31 日止)
109/2012	湄州湾	码头工程(至 2012 年 12 月 31 日止)
110/2012	湄州湾	爆破作业(至 2012 年 12 月 31 日止)
111/2012	湄州湾	陆域形成及护岸工程(至 2012 年 11 月 30 日止)
126/2012	舟山群岛	泊位工程(至 2013 年 1 月 31 日止)
141/2012	舟山群岛	码头工程(至 2012 年 12 月 10 日止)
145/2012	三门浦坝港	大桥工程作业(至 2013 年 9 月 30 日止)
174/2012	台州湾	围垦工程(至 2012 年 12 月 31 日止)
209/2012	舟山群岛	船坞围堰施工(至 2012 年 10 月 30 日止)
210/2012	舟山群岛	码头建造(至 2012 年 10 月 30 日止)
213/2012	瓯飞滩	吹填工程作业(至 2013 年 6 月 15 日止)
227/2012	厦门港	疏浚工程(至 2012 年 8 月 10 日止)
260/2012	石浦港	码头建造工程(至 2012 年 8 月 10 日止)
261/2012	甬江口	疏浚工程(至 2012 年 8 月 18 日止)
262/2012	福建沿海	临时新设 AIS 虚拟航标(鑫源顺 6 沉)
278/2012	舟山群岛	防波堤建造施工(至 2012 年 12 月 31 日止)
280/2012	瓯江南口	促淤作业(至 2013 年 7 月 31 日止)
283/2012	平海湾	勘测工程(至 2012 年 8 月 31 日止)

284/2012	泉州湾	临时新设灯浮标(泉沉1号、2号)
301/2012	杭州湾	管道工程(至2012年12月31日止)
304/2012	象山港	码头建设工程(至2013年2月28日止)
305/2012	台州湾	大桥建设工程(至2013年7月21日止)
307/2012	湄州湾	泊位工程作业(至2012年12月9日止)
347/2012	长江口	采沙吹填作业(至2013年1月31日止)
348/2012	奉化江	拆除工程(至2012年9月30日止)
350/2012	牛鼻山水道	围涂施工(至2012年12月31日止)
395/2012	杭州湾	测量作业(至2012年12月30日止)
396/2012	舟山群岛	大桥建造施工(至2012年9月1日止)
397/2012	舟山群岛	防波堤建造(至2012年12月30日止)
398/2012	舟山群岛	吹填工程作业(至2013年8月15日止)
401/2012	三门湾	工程施工(至2012年12月31日止)
403/2012	泉州湾	爆破作业(至2012年12月31日止)
404/2012	湄州湾	泊位工程作业(至2012年12月9日止)
444/2012	舟山群岛	疏浚作业(至2012年12月31日止)
445/2012	舟山群岛	疏浚作业(至2012年12月31日止)
446/2012	舟山群岛	码头工程(至2013年9月25日止)
468/2012	福州港	码头工程(至2012年8月31日止)
470/2012	厦门港	炸礁作业(至2012年9月20日止)
471/2012	厦门港	航道扩建工程(至2012年9月29日止)
472/2012	东山港	码头工程(至2012年10月31日止)
507/2012	长江口	围堤工程作业(至2013年12月31日止)
508/2012	海门港	大桥施工(至2013年4月10日止)
510/2012	温州港	临时新设灯浮标(七都大桥临1~6号灯浮)
529/2012	杭州湾	码头工程(至2013年2月28日止)
530/2012	杭州湾	码头工程(至2013年6月30日止)
533/2012	龙门港	航道工程(至2012年9月30日止)
535/2012	温州港	航道封航(至9月30日17:00)
536/2012	温州港	码头工程(至2013年12月31日止)
537/2012	飞云江口	大桥工程(至2012年8月31日止)
538/2012	福州港	泊位工程(至2012年8月31日止)
539/2012	闽江口	疏浚作业(至2012年12月25日止)
541/2012	福州港	泊位工程(至2012年9月30日止)
542/2012	湄州湾	回填作业(至2013年2月3日止)
543/2012	围头湾	码头工程(至2012年8月10日止)
544/2012	东山港	泊位工程(至2013年2月20日止)

558/2012	舟山群岛	码头工程(至 2013 年 2 月 28 日止)
560/2012	台州湾南部	码头工程(至 2012 年 9 月 15 日止)
563/2012	三沙湾	围堰工程施工(至 2012 年 10 月 30 日止)
583/2012	舟山群岛	码头工程(至 2013 年 10 月 15 日止)
584/2012	舟山群岛	吹填作业(至 2012 年 9 月 15 日止)
585/2012	舟山群岛	码头建造施工(至 2012 年 8 月 31 日止)
586/2012	椒江	码头工程(至 2013 年 3 月 25 日止)
587/2012	温州港	码头工程(至 2013 年 5 月 20 日止)
588/2012	鳌江	大桥工程(至 2012 年 11 月 15 日止)
612/2012	舟山群岛	沉船打捞清障作业(至 2013 年 4 月 27 日止)
615/2012	椒江口	地质钻探(至 2013 年 5 月 7 日止)
616/2012	台州湾	大桥施工(至 2013 年 4 月 30 日止)
617/2012	浙江沿海	灯桩倒塌(甬台温灵江大桥 7 号、乐电 2 号)
618/2012	飞云江	灯桩倒塌(瑞安大桥 15 号)
619/2012	闽江口	码头工程(至 2012 年 12 月 31 日止)
620/2012	湄洲湾	炸礁作业(至 2013 年 4 月 30 日止)
621/2012	湄洲湾	泊位工程作业(至 2014 年 2 月 10 日止)
622/2012	东山港附近	临时灯浮标移位(东玻璃临 1~3 号)
660/2012	舟山群岛	沉船探摸作业(至 2012 年 8 月 7 日止)
662/2012	舟山群岛	海堤建造施工(至 2015 年 4 月 1 日止)
663/2012	飞云江	临时新设灯浮标(飞云江六桥临 1、2、7、8, 警临 1、2 号灯浮)
664/2012	温州港	工程施工(至 2012 年 9 月 30 日止)
665/2012	台湾海峡	勘察作业(至 2012 年 8 月 30 日止)
696/2012	台州湾	大桥工程(至 2013 年 5 月 23 日止)
697/2012	海门港	码头工程(至 2012 年 11 月 18 日止)
698/2012	温州港	工程施工(至 2013 年 2 月 28 日止)
699/2012	湄洲湾	码头工程(至 2013 年 12 月 30 日止)
700/2012	湄洲湾	爆破清除(至 2014 年 5 月 21 日止)
701/2012	泉州湾	爆破清除(至 2012 年 12 月 31 日止)
727/2012	小洋山北侧	地质勘探(至 2012 年 8 月 5 日止)
728/2012	舟山港	围垦作业(至 2012 年 11 月 28 日止)
729/2012	舟山港	围垦作业(至 2012 年 11 月 30 日止)
730/2012	舟山群岛	码头工程(至 2012 年 12 月 27 日止)
731/2012	牛鼻山水道	围涂作业(至 2013 年 5 月 28 日止)
732/2012	三门湾	勘察作业(至 2012 年 8 月 24 日止)
733/2012	兴化湾	吹填作业(至 2012 年 12 月 31 日止)
734/2012	湄洲湾	管道作业(至 2012 年 10 月 14 日止)

735/2012	围头湾	爆破清除(至 2013 年 4 月 10 日止)
753/2012	长江口	采砂作业(至 2012 年 9 月 30 日止)
754/2012	舟山群岛	炸、清礁作业(至 2012 年 9 月 30 日止)
755/2012	舟山群岛	促淤堤建造(至 2015 年 4 月 6 日止)
756/2012	舟山群岛	敷设海底管线(至 2012 年 10 月 20 日止)
757/2012	温州港	码头工程(至 2012 年 9 月 30 日止)
758/2012	飞云江	栈桥工程(至 2012 年 8 月 31 日止)
781/2012	杭州湾	沉桩安装作业(至 2012 年 8 月 20 日止)
782/2012	舟山群岛	码头工程(至 2013 年 5 月 20 日止)
783/2012	舟山群岛	码头工程(至 2012 年 9 月 15 日止)
784/2012	舟山群岛	码头工程(至 2013 年 5 月 20 日止)
785/2012	舟山群岛	围堤工程作业(至 2013 年 12 月 15 日止)
786/2012	石浦港	码头工程(至 2012 年 10 月 30 日止)
787/2012	温州港	码头工程(至 2013 年 12 月 30 日止)
788/2012	厦门港	清淤作业(至 2012 年 11 月 24 日止)
789/2012	厦门港	清淤作业(至 2012 年 11 月 24 日止)
790/2012	厦门港	码头工程(至 2012 年 9 月 30 日止)
822/2012	舟山群岛	码头工程(至 2013 年 6 月 14 日止)
823/2012	舟山群岛	炸礁作业(至 2012 年 11 月 30 日止)
824/2012	舟山群岛	围涂工程(至 2015 年 6 月 15 日止)
825/2012	舟山群岛	工程施工(至 2013 年 3 月 28 日止)
826/2012	乐清湾	大桥工程(至 2012 年 12 月 31 日止)
827/2012	泉州湾	水工作业(至 2015 年 1 月 15 日止)
828/2012	厦门港	疏浚作业(至 2012 年 12 月 18 日止)
855/2012	洋山深水港区北侧	工程施工(至 2013 年 12 月 31 日止)
857/2012	舟山群岛	爆破作业(至 2013 年 7 月 11 日止)
858/2012	舟山群岛	水上作业(至 2012 年 9 月 30 日止)
859/2012	玉环岛	渔港扩建施工(至 2012 年 11 月 30 日止)
860/2012	温州港	大桥工程(至 2015 年 6 月 30 日止)
861/2012	温州港	大桥工程(至 2015 年 1 月 10 日止)
862/2012	福州港	码头工程(至 2012 年 12 月 31 日止)
863/2012	闽江	大桥工程(至 2012 年 12 月 31 日止)
864/2012	闽江	大桥工程(至 2012 年 12 月 31 日止)
865/2012	福州港	泊位工程(至 2012 年 12 月 31 日止)
866/2012	福州港	地质钻探(至 2012 年 12 月 31 日止)
867/2012	福州港	泊位工程(至 2012 年 12 月 31 日止)
868/2012	湄洲湾	炸礁作业(至 2013 年 12 月 31 日止)

898/2012	舟山港	码头工程(至 2013 年 7 月 9 日止)
899/2012	台州湾	疏浚及吹填工程(至 2013 年 7 月 4 日止)
900/2012	福州港	炸礁作业(至 2012 年 9 月 10 日止)
901/2012	湄洲湾	泊位工程施工(至 2013 年 3 月 31 日止)
902/2012	湄洲湾	码头工程(至 2013 年 12 月 30 日止)
903/2012	厦门港	炸礁作业(至 2012 年 9 月 30 日止)
904/2012	厦门港	炸、清礁作业(至 2012 年 12 月 20 日止)
939/2012	大洋山附近	设置灯浮标(沈客临 1 号、临 2 号、临 3 号灯浮)
940/2012	舟山群岛	炸礁清礁作业(至 2012 年 11 月 30 日止)
941/2012	舟山群岛	码头工程(至 2012 年 12 月 12 日止)
942/2012	舟山群岛	沉桩安装作业(至 2012 年 9 月 15 日止)
943/2012	湄洲湾	管道作业(至 2013 年 10 月 27 日止)
944/2012	九龙江口	码头工程(至 2013 年 3 月 4 日止)

(4)南海

419/2003	广州港	锚地暂停使用(南河道 5 号)
210/2004	珠江口	存在沉船(内伶仃岛西北处)
494/2004	深圳港	设置海上交通严管区(临)
204/2005	湛江港	存在沉船(木质渔船)
273/2006	深圳港	船舶进出港及在港作业
416/2006	大星山角附近	存在沉船(渔船)
1037/2007	珠江口	划定候泊位(南沙港驳船)
399/2008	湛江港	临时撤除灯浮标(C5)
442/2008	珠江口	临时设置灯浮标(澳门港附近)
475/2008	珠江口	临时设置灯浮标
514/2008	广州港	临时设置灯浮标(X1 号~X4 号)
590/2008	广州港	临时设置灯浮标(G1~G3 号).
737/2009	珠江口	设置锚地(珠江口临 1、2、3 号锚地)
789/2009	湛江港东方	设置临时灯浮标
852/2009	珠江口	设置临时灯浮标(临 1-5)
878/2009	广州港	临时设置灯浮标(1-4 号)
955/2009	珠江口	灯桩暂停发光(大铲水道 3 号灯桩)
957/2009	珠江口	临时设置灯浮标(临 9、10 号)
958/2009	珠江口	临时设置灯浮标(临 7 号)
959/2009	珠江口	临时设置灯浮标(临 5 号)
202/2010	湛江港东北方	临时设置灯浮标(临 1-8 号)
204/2010	大虎水道	存在浅水深(临)

600/2010	湛江港	灯桩暂停使用(南三岛引导灯桩西前、后)
676/2010	川山群岛南方	设置灯浮标(QF303)
1019/2010	珠江口	设置灯浮标(2号)
1020/2010	珠江口	灯桩暂停使用(2号)
119/2011	深圳港	工程施工(至2012年9月30日止)
243/2011	珠海港西南方	设置灯浮标(1、2号)
305/2011	北部湾	航道工程施工(至2012年8月23日止)
332/2011	湛江港	灯桩暂停发光(东头山引导灯桩前、后)
366/2011	海南岛	工程施工(至2012年10月30日止)
434/2011	海南岛	建桥施工(至2012年12月30日止)
467/2011	珠江口	临时撤除灯浮标(广州港13、15、17、19)
469/2011	珠江口	临时撤除灯浮标(广州港21、23)
555/2011	珠江口	划定安全作业区(至2012年12月31日)
600/2011	湛江港	工程施工(至2012年12月25日止)
786/2011	湛江港	设置AIS虚拟航标
830/2011	担杆列岛	清淤工程施工(至2012年8月20日止)
843/2011	外罗门水道附近	设置沉船示位标
882/2011	甲子角东方	设置应急沉船示位标
913/2011	深圳港	疏浚施工(至2012年9月14日止)
915/2011	珠江口	采沙作业(至2012年9月19日止)
997/2011	珠江口	工程施工(至2012年10月30日止)
1066/2011	深圳港	工程施工(至2012年11月6日止)
1112/2011	珠江口	疏浚施工(至2012年11月30日止)
1139/2011	珠海港	吹填施工(至2012年11月30日止)
34/2012	珠江口	灯船暂停工作(马友石灯船)
36/2012	珠海港	灯浮标移位(高栏港H7号、H7-1号)
37/2012	湛江港	灯浮标漂失(湛江港7号灯浮)
87/2012	雷州半岛西岸	灯桩暂停发光(流沙港内引导灯桩前、后)
112/2012	珠江口	工程施工(至2012年11月30日止)
114/2012	八所港	疏浚施工(至2012年12月30日止)
130/2012	湛江港	疏浚施工(至2012年12月31日止)
147/2012	珠海港	灯浮标移位(高栏港区14-1号、珠海高栏港16号灯浮)
162/2012	珠江口	工程施工(至2012年12月31日止)
163/2012	珠江口	工程施工(至2012年9月30日止)
176/2012	珠江口	疏浚施工(至2012年12月20日止)
177/2012	珠海港	灯浮标移位(高栏港区1号、3号、5号、7号、9号、11号、H2号、B2号灯浮)

178/2012	珠海港	工程施工(至 2012 年 12 月 31 日止)
179/2012	海南岛	工程施工(至 2012 年 12 月 30 日止)
228/2012	潮州港	灯浮标移位(大唐电厂 12 号灯浮)
229/2012	担杆岛西南方	设置 AIS 虚拟航标(Lixinpai)
231/2012	珠江口	设置 AIS 虚拟航标(JIANG XIA JIN)
232/2012	珠江口	设置应急沉船示位标(1 号灯浮、2 号灯浮)
234/2012	大襟岛北方	设置应急沉船示位标(大襟岛沉船 1 号灯浮、2 号灯浮)
263/2012	珠江口	工程施工(至 2012 年 12 月 15 日止)
267/2012	琼州海峡东部	雷达应答器暂停使用(琼州海峡北水道 1 号)
313/2012	北部湾	工程施工(至 2015 年 2 月 18 日止)
351/2012	珠江口	敷设海底管道作业(至 2012 年 11 月 15 日止)
352/2012	珠江口	灯浮标暂停发光(利成号沉船灯浮)
356/2012	珠海港	码头工程施工(至 2012 年 12 月 31 日止)
357/2012	湛江港	码头工程施工(至 2012 年 11 月 10 日止)
358/2012	海南岛	工程施工(至 2012 年 12 月 31 日止)
406/2012	珠江口	抛石回填作业(至 2012 年 10 月 30 日止)
411/2012	琼州海峡	地质勘探作业(至 2012 年 9 月 12 日止)
412/2012	铁山港	工程施工(至 2015 年 2 月 18 日止)
413/2012	八所新港	灯浮标移位(八所新港 2 号灯浮)
415/2012	洋浦港	码头及护岸工程施工(至 2012 年 12 月 31 日止)
447/2012	雷州半岛西部	地震数据采集作业(至 2012 年 10 月 10 日止)
473/2012	珠海港	码头工程(至 2012 年 12 月 31 日止)
512/2012	北海港	吹填施工(至 2013 年 3 月 31 日止)
566/2012	珠江	工程施工(至 2012 年 12 月 30 日止)
567/2012	珠江口	工程施工(至 2012 年 12 月 31 日止)
569/2012	北部湾	海底管线施工(至 2012 年 12 月 31 日止)
570/2012	北部湾	工程施工(至 2012 年 12 月 31 日止)
591/2012	珠江口	海底管道敷设作业(至 2012 年 12 月 31 日止)
592/2012	海南岛	勘察作业(至 2012 年 9 月 30 日止)
624/2012	青洲水道	工程施工(至 2012 年 8 月 26 日止)
626/2012	琼州海峡	疏浚施工(至 2012 年 8 月 30 日止)
666/2012	深圳港	设置灯浮标(蛇口高速客轮临时航道 L1~L10 号)
667/2012	深圳港	灯浮标移位(高速客船航道 G3、G4 灯浮)
668/2012	深圳港	灯浮标变更(蛇口港 8 号、9 号灯浮)
669/2012	深圳港	撤除灯浮标(高速客船航道 G5、G6 灯浮、蛇口港 10 号、11 号灯浮)
670/2012	珠江口	敷设海底管道(至 2012 年 12 月 31 日止)
702/2012	大亚湾	灯浮标漂失(马鞭洲水道 12-1 号)

703/2012	珠江口	工程施工(至 2012 年 11 月 15 日止)
706/2012	海南岛	工程施工(至 2013 年 5 月 30 日止)
736/2012	珠海港	疏浚施工(至 2012 年 12 月 31 日止)
740/2012	广州港	设置灯浮标(临 5 号~8 号)
759/2012	广州港	设置 AIS 应答器(广州港 1 号)
760/2012	珠江口	采沙作业(至 2012 年 8 月 31 日止)
761/2012	深圳港	疏浚施工(至 2012 年 12 月 1 日止)
762/2012	深圳港	水下爆破作业(至 2012 年 8 月 27 日止)
792/2012	湛江港	疏浚施工(至 2012 年 9 月 27 日止)
793/2012	北部湾	钻井作业(至 2012 年 8 月 30 日止)
805/2012	惠州港	灯浮标临时移位(惠州港 11、13、15 号灯浮)
806/2012	惠州港	设置 AIS 虚拟航标(惠州港 11、13、15 号)
807/2012	深圳港	建桥施工(至 2012 年 12 月 31 日止)
808/2012	广州港	灯浮标临时移位(广州港 63 号灯浮)
809/2012	珠江口	采沙作业(至 2012 年 9 月 30 日止)
810/2012	珠江口	采沙作业(至 2012 年 9 月 17 日止)
811/2012	珠江口	采沙作业(至 2012 年 9 月 19 日止)
869/2012	广澳港	疏浚施工(至 2012 年 12 月 31 日止)
870/2012	珠江口	采沙作业(至 2012 年 9 月 30 日止)
871/2012	珠江口	建桥施工(至 2012 年 12 月 31 日止)
872/2012	深圳港	工程施工(至 2012 年 9 月 30 日止)
873/2012	珠江口	采沙作业(至 2012 年 9 月 30 日止)
874/2012	北部湾	水下工程施工(至 2012 年 10 月 10 日止)
875/2012	北部湾	工程施工(至 2014 年 3 月 22 日止)
905/2012	深圳港	疏浚施工(至 2012 年 12 月 31 日止)
906/2012	珠江口	疏浚施工(至 2012 年 9 月 20 日止)
907/2012	珠江口	疏浚施工(至 2012 年 9 月 20 日止)
908/2012	深圳港	建桥施工(至 2012 年 10 月 25 日止)
909/2012	珠江口	疏浚施工(至 2012 年 9 月 20 日止)
910/2012	珠江口	采沙作业(至 2012 年 9 月 30 日止)
945/2012	珠江口	采沙作业(至 2012 年 12 月 31 日止)

海区情况报告表

报告者单位及姓名

通信地址及联系电话

报告题目

地理区域

位置或范围(概位请注明)

.....

关系图号及图名

内容详述:

建议和要求

.....

.....

报告者签名:

单位盖章:

年 月 日

《海区情况报告表》使用说明

一、报告内容

- 1.暗礁、浅滩、沉船等碍航物的发现及其位置、范围、深度等变化情况。
- 2.漂浮物体(如浮标、系船浮筒、大面积渔栅、未沉遇难船舶等)、异常磁区、变色海水、浪花等的发现和变化情况。
- 3.各类航行设施的增设和变化情况。
- 4.与船舶航行、系泊有关的港湾设施(如阻浪堤、海底电缆、架空电缆、码头、系船浮筒等)的设置和变动情况。
- 5.航道、锚地界线和航线等变动情况。
- 6.图上内容与实际不符等情况。

二、填写要求

- 1.测定的位置或范围应注明所使用的测量仪器、测量方法和测量时间,并注明点位坐标的坐标系统(1954北京坐标系、WGS-84坐标系)。
- 2.所报的位置,如果采用方位距离表示,应注明起算点的位置;如果是从海图上量取的,应注明所用图的图号(或图名)、版次和出版机关。
- 3.测定的障碍物、浅水深等应注明所使用的测量工具、测量方法和测量时间,并注明深度的起算面、是否经潮汐改算。
- 4.航标的高程应注明其起算面,灯高应注明是灯顶高度还是灯光中心高度。
- 5.报告表应有报告者签名并加盖单位印章。

三、备注

- 1.报告者提供的资料经核实并在《改正通告》中刊登后,我们将对报告者给予一定的奖励。
- 2.报告请寄:上海市杨浦区共青路82弄7号 上海海事局测绘处。