



中国沿海港口航道图

改正通告

第 52 期(总第 638 期)

项数(1577-1601)

2013 年 12 月 30 日

目 录

- (1) 航行公告
- (2) 索引
- (3) 改正通告
- (4) 临时通告

为了使中华人民共和国海事局出版的中国沿海港口航道图能够根据海区航行要素的变化得到及时、准确的补充和改正,保持中国沿海港口航道图航行要素的现势性,以保障船舶航行安全,请各有关部门和用图单位配合做好《改正通告》信息资料的收集工作,及时向我局提供与航行有关的海区变化信息以及使用中国沿海港口航道图时发现的图上内容与实际不符的情况。沿海各海事局发布的航行通告、航行警告、航标动态等信息应按所在海区分别及时抄送天津、上海、广东海事局测绘处。各有关部门和用图单位订阅《改正通告》请与上海海事局航海图书印制中心或天津、上海、广东海事局测绘处联系,也可直接从下列网站下载。

天津海事局测绘处 地址:天津市河西区郁江道 21 号 1 号楼 106 E-mail: hcdd@tjmsa.gov.cn
电话: (022)58873119 传真: (022)58873066 邮编: 300222

上海海事局航海图书印制中心 地址:上海市杨浦区共青路 82 弄 7 号 E-mail: gztg@shmsa.gov.cn
电话: (021)65806386 传真: (021)65679011 邮编: 200090

广东海事局测绘处 地址:广州市海珠区仑头环村东路 438 号 E-mail: hcmail@gdmsa.gov.cn
电话: (020)34084083 传真: (020)34084020 邮编: 510320

中国海事航海图书资料发行网站 网址: www.chart.gov.cn

中国海道测绘网 网址: www.hydro.gov.cn

中华人民共和国海事局

说 明

一、本通告刊登的中国沿海海区航行要素变化信息以及海上施工作业信息,主要用以改正中华人民共和国海事局出版的中国沿海港口航道图,并为广大航海用户提供有关航行安全的服务信息。

二、本通告所刊登的信息,主要来源于海事管理部门发布的航行通告、航行警告、航标动态以及海事测绘成果,航运、航道、海洋、港务、渔政等部门正式发布或提供的相关信息作为其补充来源。

三、本通告所刊登的信息内容包括航行公告、改正通告、临时通告三类:

(一)航行公告的信息内容包括航行规章、航法的实施、废除、变更信息,航海图书的出版、改版、作废信息以及海事管理部门发布的有关通航安全的通告类信息,其不涉及沿海港口航道图的改正,主要为航海用户提供航海信息服务。

(二)改正通告的信息内容用以改正其所列关系图幅的图上航行要素,关系图幅的图号后小括号内的数字表示该图只改正本项内容中的某几个小项,图号后中括号内的数字表示涉及该图前一次改正的通告的年份和项号。

(三)临时通告的信息内容包括航行要素的临时性设置、撤销、变更、划定等信息和海上施工作业信息,其一般不改正所涉及的沿海港口航道图,列出关系图幅的图号,主要为航海用户获取相关航行安全信息提供方便。

四、本通告所标注的位置坐标采用 2000 国家大地坐标系,其航海用途等同于 WGS-84 世界大地坐标系;深度基准采用理论最低潮面;高程采用 1985 国家高程基准;方位采用真方位,其中航标导航线和光弧的方位系指海上视航标的真方位;灯塔和灯桩的灯光中心高度以平均大潮高潮面为基准。

五、本通告所使用的图式符号参照《中国海图图式 GB12319-1998》绘制。

六、本通告所使用的计量单位为国际标准计量单位,并用符号和英文字母代替汉字:度($^{\circ}$)、分($'$)、秒($''$)、海里(M)、千米(km)、米(m)。

航行公告

一、出版物信息

1、新版港口航道图

序号	图号	图名	比例尺	出版日期	备注
1	42251	大丰港及附近	1:50000	2013年12月第2版	

2、作废港口航道图

序号	图号	图名	比例尺	出版日期	备注
1	42251	大丰港及附近	1:50000	2013年2月第1版	

二、通航信息

1、关于龙口港 2 号、3 号锚地通航信息变更的通告

因龙口市西海岸人工岛建设,龙口港 2 号、3 号锚地通航环境及锚地水深、底质发生变化,锚抓力明显降低,已无法满足船舶锚泊避风要求。

即日起,龙口港 2 号、3 号锚地仅作为船舶进出港侯泊使用,过往船舶应另行选择适宜锚地或水域避风。

侯泊船舶在龙口港 2 号、3 号锚地抛锚期间应加强值班,密切观察锚位,及时处置走锚情况。

资料来源 烟海事航通(2013)054 号

2、关于庙岛群岛南部水域安全信息的通告

渤海海峡,庙岛群岛南部水域周边分布养殖区和海底电缆,水域西、西北侧无岛屿掩护。当西至西北向风力达到 8 级以上或北风 10 级及以上时,该水域不适于船舶抛锚避风,已多次发生锚泊船舶因大风的自沉或触损事故。安全信息公告如下:

(1)当预报西至西北向风力达到 8 级以上或北风 10 级及以上时,北上船舶应提前在成山角以南避风,其它船舶应另行选择适宜水域避风。

(2)船舶前往该水域锚泊,应提前向烟台交管中心(VHF11 频道)了解水域通航环境情况。

资料来源 烟海事航通(2013)055 号

3、东海 浙江北部沿海——撤除灯桩

删除下列位置处的灯桩:

名称

位置

(1)嘉绍大桥临 9 号灯桩 30°15'44".5N、120°46'39".4E

(2)嘉绍大桥临 11 号灯桩 30°16'18".0N、120°46'37".1E

资料来源 沪航标字(2013)025 号

索 引

1、地理区域索引

渤海	秦皇岛港	(1591)
	滦河口	(1577)
	滨州港	(1578)、(1579)
	唐山港	(1592)
黄海	大连港	(1590)
	蓬莱港	(1580)
	青岛港	(1593)
	连云港港	(1594)、(1595)
	射阳河口	(1581)
东海	长江口	(1582)、(1583)
	舟山群岛	(1584)、(1596)
	鹿西岛附近	(1585)
	白马港	(1586)、(1587)
台湾海峡	湄洲湾	(1588)
南海	珠江口	(1589)、(1597)
	琼州海峡	(1598)
	海南岛	(1599)
	北部湾	(1600)、(1601)

2、关系图幅索引

图 号	改正通告项号	临时通告项号
12312		1590
12318		1590
21001	1577	
21101		1591
21117		1591
22001	1577	1592
23001	1578、1579	
24101	1578、1579	
31101	1578、1579	
34001	1580	
34165	1580	
36123		1593
36127		1593
1302	1580	
1303	1577	
1304	1577、1578、1579	1592
1306	1581	
41001	1581	
41101		1595
41112		1594
44001	1582、1583	
44126	1582	
44134	1582	
44174	1582	
52171	1583	
52137		1596
53001	1584	
53132	1584	
54002	1585	
55001	1585	
55251	1585	
61352	1586、1587	
63001	1588	
63131	1588	
64111	1588	
2309	1585	

改正通告

1577.渤海 滦河口——设置灯浮标


在 39°28'50".2N、119°22'24".8E 处加绘" 闪(2)5s "。

图 号 21001〔2013-1287〕 22001〔2013-1316〕 1303〔2013-1399〕 1304〔2013-1556〕

资料来源 北海标通字(2013)051 号

1578.渤海 滨州港——设置灯桩


在 38°18'14".3N、118°07'29".1E 处加绘滨州港码头北灯桩,内容:"★ 闪红 3s13m8M "。

图 号 23001〔2013-1556〕 24101〔2013-1358〕 31101〔2011-736〕 1304〔2013-1577〕

资料来源 北海标通字(2013)050 号

1579.渤海 滨州港——设置灯浮标

在下列位置处加绘灯浮标:



名称	位置	内容
(1)滨州港 L0 号灯浮标	38°19'02".8N、118°07'57".6E	滨州港(L0)  闪红 4s
(2)滨州港 L1 号灯浮标	38°18'58".8N、118°07'33".4E	(L1)  闪绿 4s
(3)滨州港 L2 号灯浮标	38°18'36".0N、118°07'30".0E	(L2)  闪红 4s
(4)滨州港 L3 号灯浮标	38°18'08".5N、118°07'03".4E	(L3)  快(3)10s
(5)滨州港防波堤堤头灯浮标	38°18'15".0N、118°08'01".0E	 莫(C)黄 12s

图 号 23001(1,4)〔2013-1578〕 24101(1,4,5)〔2013-1578〕
31101(4,5)〔2013-1578〕 1304(1)〔2013-1578〕

资料来源 北海标通字(2013)050 号

1580.黄海 蓬莱港——存在沉船

在 37°52'46".7N、120°57'52".8E 处加绘" (2013)49船 "。


注:该"兴龙舟 65"号沉船长约 89 米左右,高出海底约 14 米,呈侧卧姿态沉没于海底,船体走向 310°,船首向西北,船尾向东南,船底向西南。

图 号 34001〔2013-1558〕 34165〔2013-1461〕 1302〔2013-1558〕

资料来源 天津海事测绘中心

1581.黄海 射阳河口——撤除沉船

删除下列位置处的沉船:

位置	内容
(1)33°50'55".2N、120°30'54".8E	 概位 (2009)

(2)33°50′01″.0N、120°32′02″.2E



(3)同(1)



(4)同(2)



图 号 41001(1,2)[2013-1439] 1306(3,4)[2013-1439]

资料来源 上海海事测绘中心

1582.东海 长江口——存在浅水深

在 31°31′39″.0N、121°25′08″.0E 位置处加绘" 4₁ "。

图 号 44001[2013-1559] 44126[2013-1361] 44134[2013-1361] 44174[2013-1559]

资料来源 上海海事测绘中心

1583.东海 长江口 嵎山洋——设置灯浮标及 AIS 应答器


在 30°59′39″.6N、122°48′35″.4E 处加绘上海气象 1 号大型灯浮标及 AIS 应答器,内容" (气象1)  莫(0)黄 12s "。

图 号 44001[2013-1582] 52171(图上不改)[2013-1264]

资料来源 沪航标字(2013)025 号

1584.东海 舟山群岛 宁波港——划定倾倒区

用倾倒区界线连接下列各点:

(一)北仑倾倒区(甬江口双礁与黄牛礁连线以北倾倒区):

(1)29°57′30″N、121°52′00″E

(2)29°57′54″N、121°52′00″E

(3)29°58′25″N、121°53′24″E

(4)29°57′53″N、121°53′24″E

(二)甬江口七里屿外侧倾倒区:

(5)30°00′17″N、121°45′20″E

(6)30°00′05″N、121°45′20″E

(7)30°00′05″N、121°45′51″E

(8)30°00′17″N、121°45′51″E

图 号 53001(1~4)[2013-1415] 53132[2013-1414]

资料来源 上海海事测绘中心

1585.东海 鹿西岛附近——撤除航标

删除下列位置处的航标:

名称	位置
(1)玉环测风塔 5 号灯浮标	28°09'00".3N、121°35'18".9E
(2)玉环测风塔 6 号灯浮标	28°08'43".8N、121°35'41".6E
(3)玉环测风塔 7 号灯浮标	28°08'40".2N、121°35'00".4E
(4)玉环测风塔 8 号灯浮标	28°08'23".7N、121°35'23".0E
(5)大森 6 号沉 AIS 虚拟航标	28°02'22".4N、121°14'27".8E

图 号 54002(5)[2013-1367] 55001(5)[2013-1465]
55251(5)[2013-1367] 2309(5)[2013-1464]

资料来源 沪航标字(2013)025 号

1586.东海 白马港——撤除航标

删除下列位置处的航标:

名称	位置
(1)福宁高速下白石特大桥 1 号桥涵标	26°49'09".8N、119°40'59".6E
(2)福宁高速下白石特大桥 2 号桥涵标	26°49'18".0N、119°41'12".0E
(3)福宁高速下白石特大桥 3 号桥涵标	26°49'24".3N、119°41'21".2E
(4)福宁高速下白石特大桥 4 号警戒灯桩	6 号桥墩下游
(5)福宁高速下白石特大桥 5 号警戒灯桩	5 号桥墩下游
(6)福宁高速下白石特大桥 6 号桥涵标	5-6 号桥墩主通航孔上游迎船面
(7)福宁高速下白石特大桥 7 号桥涵标	26°49'17".7N、119°41'10".7E
(8)福宁高速下白石特大桥 8 号桥涵标	5-6 号桥墩主通航孔上游迎船面
(9)福宁高速下白石特大桥 9 号警戒灯桩	6 号桥墩上游
(10)福宁高速下白石特大桥 10 号警戒灯桩	5 号桥墩上游

图 号 61352(1、3、7)[2013-1270]

资料来源 沪航标字(2013)025 号

1587.东海 白马港——设置航标

在下列位置处加绘航标:

名称	位置	内容
(1)福宁高速下白石特大桥 1 号桥涵标	26°49'11".8N、119°41'03".3E	(1)☒ 定红
(2)福宁高速下白石特大桥 2 号桥涵标	26°49'12".3N、119°41'02".9E	(2)☒ 定红
(3)福宁高速下白石特大桥 3 号灯桩	26°49'14".3N、119°41'07".6E,	(3)★ 快黄 11m2M(同闪)
(4)福宁高速下白石特大桥 4 号灯桩	26°49'15".4N、119°41'06".9E	(4)★ 快黄 11m2M(同闪)
(5)福宁高速下白石特大桥 5 号桥涵标	26°49'16".5N、119°41'10".2E	(5)■ 闪红 4s(同闪)
(6)福宁高速下白石特大桥 6 号桥涵标	26°49'17".0N、119°41'09".9E	(6)■ 闪红 4s(同闪)

(7)福宁高速下白石特大桥 7 号桥涵标	26°49'17".1N、119°41'11".2E	(7)☐ 定绿
(8)福宁高速下白石特大桥 8 号桥涵标	26°49'17".7N、119°41'10".7E	(8)☐ 定绿
(9)福宁高速下白石特大桥 9 号桥涵标	26°49'17".6N、119°41'12".1E	(9)▲ 闪绿 4s(同闪)
(10)福宁高速下白石特大桥 10 号桥涵标	26°49'18".1N、119°41'11".6E	(10)▲ 闪绿 4s(同闪)
(11)福宁高速下白石特大桥 11 号灯桩	26°49'19".3N、119°41'14".9E	(11)★ 快黄 11m2M(同闪)
(12)福宁高速下白石特大桥 12 号灯桩	26°49'20".2N、119°41'14".3E	(12)★ 快黄 11m2M(同闪)
(13)福宁高速下白石特大桥 13 号桥涵标	26°49'21".4N、119°41'17".6E	(13)☒ 定红
(14)福宁高速下白石特大桥 14 号桥涵标	26°49'21".9N、119°41'17".2E	(14)☒ 定红
(15)福宁高速下白石特大桥 15 号桥涵标	26°49'23".0N、119°41'19".7E	(15)☒ 定红
(16)福宁高速下白石特大桥 16 号桥涵标	26°49'23".5N、119°41'19".4E	(16)☒ 定红

注:福宁高速下白石特大桥 3、11 号灯桩同步闪光;福宁高速下白石特大桥 4、12 号灯桩同步闪光;福宁高速下白石特大桥 5、9 号桥涵标同步闪光;福宁高速下白石特大桥 6、10 号桥涵标同步闪光。

图 号 61352(1、7、16)[2013-1586]

资料来源 沪航标字(2013)025 号

1588.台湾海峡 湄洲湾——设置灯浮标

在下列位置处加绘灯浮标:

名称	位置	内容
(1)惠泉管 1 号灯浮标	25°00'14".0N、119°01'55".6E	(惠泉管 1)▲ 莫(C)黄 12s
(2)惠泉管 2 号灯浮标	25°00'08".8N、119°01'55".2E	(2)▲ 莫(C)黄 15s
(3)惠泉管 3 号灯浮标	25°00'17".1N、119°01'12".6E	(3)▲ 莫(C)黄 12s
(4)惠泉管 4 号灯浮标	25°00'11".9N、119°01'12".2E	(4)▲ 莫(C)黄 15s

图 号 63001(1、4)[2013-1501] 63131[2013-1501] 64111[2013-1501]

资料来源 沪航标字(2013)025 号

1589.南海 珠江口 横门东水道——设置灯浮标

在 22°32'38".2N、113°38'11".0E 处加绘" (8-1)▲ 闪绿 4s "。

图 号 84206[2013-1470] 84214[2013-1336]

资料来源 中航道通(2013)027 号

临时通告

1590.黄海 大连港 北良港区——工程施工(临)

自 2013 年 11 月 30 日至 2014 年 6 月 30 日,昼夜在下列四点连线水域范围内进行大连北良稻谷转运项目散稻中转设施水工工程:

(1)38°58'27".5N、121°48'00".7E

(2)38°58'16".0N、121°47'46".0E

(3)38°57'21".7N、121°48'55".0E

(4)38°57'33".1N、121°49'09".7E

施工船舶按规定显示信号,并保持 VHF06、18 频道守听。未经许可其他船舶不得进入施工作业水域。

图 号 12312 12318

资料来源 连海事航字(2013)057 号

1591.渤海 秦皇岛港——工程施工(临)

自 2013 年 11 月 22 日至 2014 年 4 月 30 日,在下列十点连线水域范围内进行秦皇国际游轮游艇港海螺岛项目一期工程:

(1)39°54'52".5N、119°34'12".9E

(2)39°54'30".6N、119°34'23".7E

(3)39°53'55".8N、119°34'29".2E

(4)39°53'42".9N、119°34'48".1E

(5)39°52'52".4N、119°34'15".3E

(6)39°53'09".7N、119°33'04".4E

(7)39°54'08".8N、119°33'34".3E

(8)39°54'09".0N、119°33'56".8E

(9)39°54'15".9N、119°34'09".8E

(10)39°54'49".8N、119°34'06".4E

施工船舶按规定显示信号,并保持 VHF16、71 频道守听。过往船舶须加强与施工船联系,及时采取避让措施。

图 号 21101 21117

资料来源 冀秦海航字(2013)019 号

1592.渤海 唐山港 京唐港区——地震采集作业(临)

自 2013 年 11 月 28 日至 2014 年 4 月 30 日,昼夜在下列七点连线水域范围内进行秦皇岛

33-1 区域三维地震采集作业:

- (1)39°17'55".4N、119°31'31".2E
- (2)39°11'03".7N、119°23'05".1E
- (3)39°09'56".3N、119°24'26".9E
- (4)39°05'53".9N、119°19'27".7E
- (5)39°00'11".8N、119°27'01".2E
- (6)39°01'24".7N、119°34'42".7E
- (7)39°08'39".5N、119°43'42".3E

施工船舶按规定显示信号,并保持 VHF16 频道守听。过往船舶须加强与施工船联系,及时采取避让措施。

图 号 22001 1304

资料来源 冀秦海航字(2013)020 号

1593.黄海 青岛港——钻探工程(临)

自 2013 年 11 月 15 日至 2014 年 3 月 30 日,昼夜在下列四个区域范围内进行青岛地铁 1 号线海上钻探(详勘一期)工程:

第一阶段:2013 年 11 月 15 日至 2014 年 2 月 28 日

区域一:

- (1)36°00'51".0N、120°16'59".4E
- (2)36°01'08".4N、120°16'59".4E
- (3)36°01'18".0N、120°17'02".4E
- (4)36°01'19".2N、120°17'28".8E
- (5)36°00'58".2N、120°17'28".8E

区域二:

- (6)36°01'45".6N、120°16'56".4E
- (7)36°02'00".0N、120°16'57".0E
- (8)36°02'07".2N、120°17'00".0E
- (9)36°02'03".0N、120°17'27".6E
- (10)36°01'40".8N、120°17'24".0E

第二阶段:2013 年 12 月 5 日至 2014 年 3 月 30 日

区域三:

- (11)36°01'13".2N、120°17'00".0E
- (12)36°01'21".0N、120°16'58".8E
- (13)36°01'31".2N、120°17'01".8E

(14)36°01'26".4N、120°17'27".0E

(15)36°01'07".8N、120°17'28".2E

区域四:

(16)36°02'01".8N、120°16'58".2E

(17)36°02'16".2N、120°16'57".0E

(18)36°02'11".4N、120°17'25".8E

(19)36°01'57".0N、120°17'26".4E

施工船舶按规定显示信号,并保持 VHF08 频道守听。过往船舶应加强瞭望,注意识别信号,远离施工作业区,保持安全距离,谨慎驾驶,以策安全。

图 号 36123 36127

资料来源 青海事航通(2013)044 号

1594.黄海 连云港港 连云港区——疏浚作业(临)

自 2013 年 12 月 15 日至 2014 年 2 月 28 日,在下列七点连线水域范围内进行连云港港连云港区 61-66 号泊位港池维护疏浚施工:

(1)34°45'10".2N、119°23'44".5E

(2)34°44'58".3N、119°23'44".4E

(3)34°44'56".3N、119°23'47".8E

(4)34°44'53".0N、119°23'41".4E

(5)34°45'02".1N、119°22'55".1E

(6)34°45'13".1N、119°22'57".9E

(7)34°45'08".5N、119°23'21".8E

施工船舶按规定显示信号,保持 VHF16、69 频道守听。AIS 设备正常使用,航经附近的船舶应加强瞭望,请过往船舶提前联系避让事宜。

图 号 41112

资料来源 云海航(2013)152 号

1595.黄海 连云港港 徐圩港区——码头建设工程(临)

自 2013 年 12 月 13 日至 2014 年 2 月 20 日,在下列四点连线水域范围内进行徐圩港区一期工程 XWG-SG2 标段码头建造施工:

(1)34°37'08".7N、119°33'12".1E

(2)34°37'06".5N、119°33'27".6E

(3)34°36'35".9N、119°33'21".2E

(4)34°36'38".1N、119°33'05".7E

施工船舶按规定显示信号,保持 VHF16、69 频道守听。AIS 设备正常使用,航经附近的船舶应加强瞭望,请过往船舶提前联系避让事宜。

图 号 41101

资料来源 云海航(2013)150 号

1596.东海 舟山群岛 定海——码头工程(临)

自 2013 年 12 月 13 日至 2014 年 7 月 10 日,在舟山海区定海港口浦附近水域,即下列四点连线水域范围内进行舟山市舟燃运销有限公司 2000 吨级码头建造施工:

(1)29°59′28″N、122°08′08″E

(2)29°59′29″N、122°08′08″E

(3)29°59′30″N、122°08′11″E

(4)29°59′29″N、122°08′11″E

施工船舶按规定显示信号,保持 VHF16 频道守听。作业水域内禁止无关船舶进入。航经船舶应加强值班瞭望并与施工船舶保持安全距离,缓速通过。

图 号 52137

资料来源 舟海航(2013)181 号

1597.南海 珠江口 小万山岛南——清障施工(临)

自 2013 年 11 月 7 日至 2014 年 2 月 28 日,在以 21°55′03″.6N、113°40′14″.4E 为中心,1500 米为半径的水域范围内,进行"夏长"残骸清障施工;施工船舶按规定显示信号,并保持 VHF16 频道守听;航经附近的船舶应加强瞭望,谨慎驾驶,以策安全。

图 号 80820 84204

资料来源 珠航通(2013)071 号

1598.南海 琼州海峡 海安新港——疏浚施工(临)

自 2013 年 11 月 28 日至 2014 年 9 月 30 日,在下列四点连线水域范围内进行疏浚施工:

(1)20°15′48″N、110°12′24″E

(2)20°15′54″N、110°12′42″E

(3)20°14′42″N、110°13′06″E

(4)20°14′36″N、110°12′54″E

施工船舶按规定显示信号;航经附近的船舶应加强瞭望,注意避让。

图 号 88401 01103

资料来源 粤航警(2013)316 号

1599.南海 海南岛 海口湾——工程施工(临)

自 2013 年 10 月 14 日至 2014 年 4 月 1 日,在下列四点连线水域范围内,进行海口湾西海岸人工岛一期补充工程施工:

- (1)20°04′55″.6N、110°13′42″.9E
- (2)20°04′17″.2N、110°14′33″.6E
- (3)20°03′55″.6N、110°14′15″.2E
- (4)20°04′34″.0N、110°13′24″.5E

施工船舶按规定显示信号,并保持 VHF08、16 频道守听;进出施工水域的船舶需要提前与施工船舶联系避让事宜,以策安全;无关船舶禁止在施工水域内抛锚或拖锚航行。

图 号 01103 01104

资料来源 海口海事航字(2013)012 号

1600.南海 北部湾 涠洲岛附近——工程施工(临)

自 2013 年 11 月 13 日至 2014 年 2 月 25 日,在以 20°50′12″.2N、108°54′00″.8E 为中心,800 米为半径的水域范围内,进行 WZ12-1B 平台新增 7 口调整井海上安装工程施工;施工船舶按规定显示信号,并确保通讯联系畅通、有效,安排人员 24 小时值守;航经附近的船舶应加强瞭望,严禁无关船舶和人员在上述时间和海域范围内进行海上航行和作业;若施工延期或提前结束,将不作另行通告。

图 号 92001 04002

资料来源 北海航通(2013)012 号

1601.南海 北部湾——三维地震数据采集作业(临)

自 2013 年 11 月 20 日至 2014 年 5 月 20 日,在下列四点连线水域范围内,进行三维地震数据采集作业:

- (1)20°52′45″N、108°29′00″E
- (2)20°54′42″N、108°39′51″E
- (3)20°40′28″N、108°42′45″E
- (4)20°38′31″N、108°31′54″E

施工船舶按规定显示信号,保持 VHF16、VHF68 频道守听;航经附近的船舶应加强瞭望,谨慎驾驶,如有需要应提前联系避让事宜,以策安全;作业延期或提前结束,将不作另行通告。

图 号 92001 3316

资料来源 桂海通告(2013)014 号

本月失效的临时通告清单:

(1)渤海

33/2013	辽东湾	地震采集工程(至 2013 年 12 月 31 日止)
697/2013	秦皇岛港	疏浚工程(至 2013 年 12 月 31 日止)
729/2013	黄骅港	航道工程(至 2013 年 12 月 31 日止)
754/2013	唐山港	码头工程(至 2013 年 12 月 31 日止)
755/2013	唐山港	地震采集工程(至 2013 年 12 月 28 日止)
758/2013	东营港	泊位建设作业(至 2013 年 12 月 31 日止)
798/2013	黄骅港	疏浚工程(至 2013 年 12 月 31 日止)
799/2013	黄骅港	疏浚工程(至 2013 年 12 月 31 日止)
800/2013	东营港	采油作业(至 2013 年 12 月 31 日止)
801/2013	东营港	采油作业(至 2013 年 12 月 31 日止)
828/2013	黄骅港	航道工程(至 2013 年 12 月 31 日止)
829/2013	黄骅港	防波堤工程(至 2013 年 12 月 31 日止)
830/2013	黄骅港	围堰工程(至 2013 年 12 月 31 日止)
831/2013	黄骅港	围堰工程(至 2013 年 12 月 31 日止)
832/2013	黄骅港	围堰工程(至 2013 年 12 月 31 日止)
833/2013	黄骅港	围堰工程(至 2013 年 12 月 31 日止)
834/2013	黄骅港	围堰工程(至 2013 年 12 月 31 日止)
872/2013	岐口滩	平台作业(至 2013 年 12 月 31 日止)
873/2013	岐口滩	航道疏浚工程(至 2013 年 12 月 25 日止)
874/2013	黄骅港	疏浚工程(至 2013 年 12 月 31 日止)
875/2013	套尔河东	防潮堤工程(至 2013 年 12 月 31 日止)
876/2013	东营港	海底管线铺设工程(至 2013 年 12 月 31 日止)
877/2013	东营港	平台建设施工(至 2013 年 12 月 31 日止)
911/2013	黄骅港	围堰工程(至 2013 年 12 月 31 日止)
959/2013	辽东湾	管线敷设工程(至 2013 年 12 月 30 日止)
960/2013	辽东湾	管线敷设工程(至 2013 年 12 月 30 日止)
961/2013	辽东湾	管线敷设工程(至 2013 年 12 月 30 日止)
962/2013	辽东湾	管线敷设工程(至 2013 年 12 月 30 日止)
963/2013	辽东湾	管线敷设工程(至 2013 年 12 月 30 日止)
964/2013	唐山港	航道工程(至 2013 年 12 月 31 日止)
965/2013	唐山港	港池工程(至 2013 年 12 月 15 日止)
996/2013	龙口港	航道拓宽工程(至 2013 年 12 月 31 日止)
997/2013	蓬莱港	泊位工程(至 2013 年 12 月 31 日止)

1039/2013	锦州港	工程施工(至 2013 年 12 月 31 日止)
1040/2013	锦州港	航道拓宽工程(至 2013 年 12 月 31 日止)
1041/2013	锦州港	码头工程(至 2013 年 12 月 31 日止)
1042/2013	唐山港	码头疏浚及建设工程(至 2013 年 12 月 31 日止)
1044/2013	渤海中部	地震采集作业(至 2013 年 12 月 31 日止)
1045/2013	渤海中部	海管铺设(至 2013 年 12 月 31 日止)
1069/2013	营口港	施工作业(至 2013 年 12 月 30 日止)
1071/2013	营口港	施工作业(至 2013 年 12 月 30 日止)
1095/2013	秦皇岛港	沉箱拖运作业(至 2013 年 12 月 30 日止)
1096/2013	渤海中部	海上安装作业(至 2013 年 12 月 31 日止)
1158/2013	渤海中部	海管铺设(至 2013 年 12 月 31 日止)
1159/2013	东营港	管线铺设(至 2013 年 12 月 31 日止)
1182/2013	锦州港	平台建设(至 2013 年 12 月 31 日止)
1183/2013	黄骅港	航道工程(至 2013 年 12 月 31 日止)
1210/2013	龙口港	泊位建设工程(至 2013 年 12 月 31 日止)
1254/2013	葫芦岛港	码头工程(至 2013 年 12 月 1 日止)
1255/2013	秦皇岛港	疏浚工程(至 2013 年 12 月 31 日止)
1256/2013	天津港	地震采集作业(至 2013 年 12 月 28 日止)
1275/2013	天津港	码头设施工程(至 2013 年 12 月 27 日止)
1276/2013	东营港	钻井作业(至 2013 年 12 月 31 日止)
1342/2013	秦皇岛港	疏浚工程(至 2013 年 12 月 31 日止)
1343/2013	黄骅港	吹填工程(至 2013 年 12 月 31 日止)
1344/2013	黄骅港	围堰工程(至 2013 年 12 月 31 日止)
1345/2013	歧口滩	钻井作业(至 2013 年 12 月 31 日止)
1346/2013	东营港东方	膨胀管安装工程(至 2013 年 12 月 31 日止)
1374/2013	葫芦岛港	工程作业(至 2013 年 12 月 29 日止)
1378/2013	歧口滩	搬迁工程(至 2013 年 12 月 31 日止)
1379/2013	歧口滩	海管施工(至 2013 年 12 月 31 日止)

(2) 黄海

8/2013	日照港	工程施工(至 2013 年 12 月 20 日止)
418/2013	烟台港	护岸加固改造工程(至 2013 年 12 月 31 日止)
471/2013	丹东港	航道疏浚工程(至 2013 年 12 月 25 日止)
472/2013	丹东港	港池、航道疏浚工程(至 2013 年 12 月 25 日止)
473/2013	鸭绿江	公路大桥建设工程(至 2013 年 12 月 25 日止)
476/2013	日照港	航道扩建工程(至 2013 年 12 月 31 日止)
477/2013	大丰港	码头建造工程(至 2013 年 12 月 30 日止)

523/2013	大连旅顺	填海工程(至 2013 年 12 月 31 日止)
528/2013	盐城港	航道工程及疏浚施工(至 2013 年 12 月 30 日止)
529/2013	盐城港	码头建设工程(至 2013 年 12 月 30 日止)
530/2013	盐城港	码头建设工程(至 2013 年 12 月 30 日止)
589/2013	日照港	航道扩建工程(至 2013 年 12 月 31 日止)
636/2013	烟台港	吹填工程(至 2013 年 12 月 31 日止)
806/2013	连云港港	码头建造施工(至 2013 年 12 月 31 日止)
836/2013	连云港港	疏浚作业(至 2013 年 12 月 31 日止)
881/2013	连云港港	疏浚工程(至 2013 年 12 月 30 日止)
908/2013	大连港	疏浚工程(至 2013 年 12 月 31 日止)
909/2013	大连港	泊位炸礁工程(至 2013 年 12 月 31 日止)
912/2013	日照港	疏浚工程(至 2013 年 12 月 31 日止)
913/2013	日照港	疏浚工程(至 2013 年 12 月 31 日止)
966/2013	连云港港	疏浚工程(至 2013 年 12 月 31 日止)
998/2013	蓬莱港	码头建设工程(至 2013 年 12 月 31 日止)
999/2013	烟台港	防波堤工程(至 2013 年 12 月 31 日止)
1000/2013	烟台港	船舶桩基作业(至 2013 年 12 月 31 日止)
1001/2013	烟台港	港池疏浚工程(至 2013 年 12 月 31 日止)
1002/2013	青岛港	水下爆破施工(至 2013 年 12 月 31 日止)
1003/2013	盐城港	航道工程及疏浚施工(至 2013 年 12 月 30 日止)
1048/2013	灌河	管线工程(至 2013 年 12 月 31 日止)
1049/2013	灌河	大桥建造施工(至 2013 年 12 月 31 日止)
1077/2013	连云港港	码头建造(至 2013 年 12 月 31 日止)
1097/2013	威海港	爆破及打捞工程(至 2013 年 12 月 25 日止)
1136/2013	连云港港	疏浚作业(至 2013 年 12 月 31 日止)
1162/2013	威海港	航道工程(至 2013 年 12 月 3 日止)
1181/2013	丹东港	航道疏浚工程(至 2013 年 12 月 25 日止)
1186/2013	日照港	清淤工程(至 2013 年 12 月 31 日止)
1187/2013	连云港港	疏浚施工(至 2013 年 12 月 31 日止)
1188/2013	灌河	锚泊舾装作业(至 2013 年 12 月 30 日止)
1189/2013	盐城港	码头工程(至 2013 年 12 月 31 日止)
1211/2013	蓬莱港	防波堤建造(至 2013 年 12 月 31 日止)
1277/2013	烟台港	爆破工程(至 2013 年 12 月 31 日止)
1278/2013	威海港	航道扩建工程(至 2013 年 12 月 18 日止)
1310/2013	青岛港	港池疏浚工程(至 2013 年 12 月 31 日止)
1311/2013	日照港	疏浚工程(至 2013 年 12 月 31 日止)
1381/2013	青岛港	航道疏浚工程(至 2013 年 12 月 28 日止)

(3)东海、台湾海峡

200/2010	浙江沿海	围垦工程(至 2013 年 12 月 17 日止)
652/2011	温州港	大桥施工(至 2013 年 12 月 31 日止)
70/2012	舟山群岛	高架建造施工(至 2013 年 12 月 31 日止)
507/2012	长江口	围堤工程作业(至 2013 年 12 月 31 日止)
536/2012	温州港	码头工程(至 2013 年 12 月 31 日止)
699/2012	湄洲湾	码头工程(至 2013 年 12 月 30 日止)
785/2012	舟山群岛	围堤工程作业(至 2013 年 12 月 15 日止)
787/2012	温州港	码头工程(至 2013 年 12 月 30 日止)
855/2012	洋山深水港区北侧	工程施工(至 2013 年 12 月 31 日止)
868/2012	湄洲湾	炸礁作业(至 2013 年 12 月 31 日止)
902/2012	湄洲湾	码头工程(至 2013 年 12 月 30 日止)
1125/2012	湄洲湾	水下炸礁(至 2013 年 12 月 31 日止)
1687/2012	舟山群岛	围涂施工(至 2013 年 12 月 20 日止)
1720/2012	湄洲湾	泊位工程(至 2013 年 12 月 31 日止)
132/2013	甬江	疏浚作业(至 2013 年 12 月 31 日止)
133/2013	象山港	围涂工程(至 2013 年 12 月 31 日止)
135/2013	温州港	围涂工程(至 2013 年 12 月 25 日止)
136/2013	温州港	围涂工程(至 2013 年 12 月 21 日止)
192/2013	湄洲湾	陆域填海工程(至 2013 年 12 月 31 日止)
235/2013	舟山群岛	船坞围堰施工(至 2013 年 12 月 30 日止)
236/2013	舟山群岛	吹填作业(至 2013 年 12 月 31 日止)
239/2013	温州港	大桥工程(至 2013 年 12 月 31 日止)
315/2013	象山港	码头工程(至 2013 年 12 月 30 日止)
316/2013	台州港	码头工程(至 2013 年 12 月 31 日止)
370/2013	舟山群岛	疏浚作业(至 2013 年 12 月 31 日止)
374/2013	舟山群岛	泊位工程(至 2013 年 12 月 31 日止)
397/2013	杭州湾	水下探摸工程(至 2013 年 12 月 31 日止)
455/2013	福建沿海	炸礁作业(至 2013 年 12 月 31 日止)
487/2013	宁波港	围垦作业(至 2013 年 12 月 31 日止)
489/2013	三门湾	码头工程(至 2013 年 12 月 30 日止)
531/2013	长江口	采沙吹填作业(至 2013 年 12 月 30 日止)
537/2013	东山港	泊位施工(至 2013 年 12 月 31 日止)
543/2013	舟山群岛	沉船打捞清障作业(至 2013 年 12 月 31 日止)
545/2013	台州湾	码头工程(至 2013 年 12 月 31 日止)
568/2013	杭州湾	水下地形测量(至 2013 年 12 月 30 日止)
600/2013	飞云江口	防洪堤工程(至 2013 年 12 月 31 日止)

601/2013	飞云江口	防洪堤工程(至 2013 年 12 月 31 日止)
603/2013	福州港	泊位工程(至 2013 年 12 月 31 日止)
604/2013	闽江口	疏浚作业(至 2013 年 12 月 31 日止)
670/2013	甬江	码头扩建工程(至 2013 年 12 月 30 日止)
673/2013	海坛海峡北部	地质钻探作业(至 2013 年 12 月 16 日止)
767/2013	舟山群岛	围垦作业(至 2013 年 12 月 19 日止)
840/2013	舟山群岛	码头加固工程(至 2013 年 12 月 31 日止)
841/2013	舟山群岛	码头建造作业(至 2013 年 12 月 31 日止)
842/2013	梅山港	疏浚及吹填作业(至 2013 年 12 月 31 日止)
845/2013	闽江	大桥工程(至 2013 年 12 月 31 日止)
846/2013	闽江	大桥工程(至 2013 年 12 月 31 日止)
848/2013	福州港	泊位工程(至 2013 年 12 月 31 日止)
849/2013	海坛海峡中部	建桥施工(至 2013 年 12 月 31 日止)
890/2013	台州湾	围涂工程(至 2013 年 12 月 31 日止)
891/2013	晴川湾及附近	工程作业(至 2013 年 12 月 31 日止)
892/2013	台湾海峡	海上作业(至 2013 年 12 月 30 日止)
914/2013	杭州湾	钢管桩保护施工(至 2013 年 12 月 31 日止)
916/2013	舟山群岛	平台建造(至 2013 年 12 月 28 日止)
921/2013	鳌江口	码头改建(至 2013 年 12 月 31 日止)
922/2013	海坛海峡	吹填作业(至 2013 年 12 月 31 日止)
968/2013	舟山群岛	工程施工(至 2013 年 12 月 15 日止)
979/2013	台湾海峡	航道工程(至 2013 年 12 月 31 日止)
1005/2013	舟山群岛	工程施工(至 2013 年 12 月 31 日止)
1010/2013	舟山海区	海堤建造(至 2013 年 12 月 31 日止)
1012/2013	闽江口东南侧	沉船打捞(至 2013 年 12 月 1 日止)
1053/2013	台湾海峡	码头工程(至 2013 年 12 月 30 日止)
1101/2013	温州港	工程作业(至 2013 年 12 月 31 日止)
1102/2013	泉州港	泊位工程(至 2013 年 12 月 20 日止)
1139/2013	舟山群岛	码头建造施工(至 2013 年 12 月 30 日止)
1164/2013	象山港	工程作业(至 2013 年 12 月 1 日止)
1194/2013	洞头岛附近	围涂工程(至 2013 年 12 月 31 日止)
1196/2013	罗源湾港区	工程施工(至 2013 年 12 月 31 日止)
1214/2013	洋屿附近	工程作业(至 2013 年 12 月 31 日止)
1236/2013	杭州湾	疏浚作业(至 2013 年 12 月 8 日止)
1237/2013	舟山群岛	疏浚作业(至 2013 年 12 月 20 日止)
1239/2013	积谷洋西侧	炸礁工程(至 2013 年 12 月 1 日止)
1280/2013	长江口	打捞作业(至 2013 年 12 月 31 日止)

1312/2013	长江口	取、排水口工程(至 2013 年 12 月 30 日止)
1314/2013	湄洲湾	泊位工程(至 2013 年 12 月 31 日止)
1350/2013	台州港	疏浚作业(至 2013 年 12 月 30 日止)
1351/2013	闽江	水上游艇训练(至 2013 年 12 月 31 日止)
1352/2013	兴化湾	泊位工程(至 2013 年 12 月 31 日止)
1353/2013	厦门港	炸礁作业(至 2013 年 12 月 30 日止)
1384/2013	长江口	打捞作业(至 2013 年 12 月 31 日止)
1386/2013	舟山群岛	疏浚作业(至 2013 年 12 月 24 日止)
1387/2013	乐清湾	码头工程(至 2013 年 12 月 31 日止)
1390/2013	厦门港	疏浚作业(至 2013 年 12 月 31 日止)
1424/2013	舟山群岛	疏浚作业(至 2013 年 12 月 30 日止)

(4)南海、北部湾

972/2012	榕江水道	工程施工(至 2013 年 12 月 31 日止)
1535/2012	海口港	码头工程施工(至 2013 年 12 月 30 日止)
1560/2012	深圳港	工程施工(至 2013 年 12 月 31 日止)
46/2013	珠江口	建桥施工(至 2013 年 12 月 27 日止)
108/2013	珠江口	设置安全作业区(至 2013 年 12 月 25 日止)
215/2013	珠江口	建桥施工(至 2013 年 12 月 12 日止)
244/2013	珠江口	疏浚施工(至 2013 年 12 月 30 日止)
245/2013	珠江口	采沙作业(至 2013 年 12 月 31 日止)
270/2013	珠海港	采沙作业(至 2013 年 12 月 31 日止)
272/2013	珠海港	码头工程施工(至 2013 年 12 月 25 日止)
375/2013	大亚湾	航道工程施工(至 2013 年 12 月 30 日止)
378/2013	珠海港	工程施工(至 2013 年 12 月 31 日止)
423/2013	深圳港	工程施工(至 2013 年 12 月 31 日止)
427/2013	钦州港	码头工程施工(至 2013 年 12 月 15 日止)
495/2013	珠江口	航道工程施工(至 2013 年 12 月 31 日止)
548/2013	广州港	疏浚施工(至 2013 年 12 月 31 日止)
571/2013	珠江口	航道工程施工(至 2013 年 12 月 31 日止)
572/2013	珠江	疏浚施工(至 2013 年 12 月 31 日止)
573/2013	珠江	疏浚施工(至 2013 年 12 月 31 日止)
610/2013	珠江	码头工程施工(至 2013 年 12 月 31 日止)
611/2013	珠江口	工程施工(至 2013 年 12 月 31 日止)
612/2013	珠江口	工程施工(至 2013 年 12 月 31 日止)
614/2013	湛江港	疏浚施工(至 2013 年 12 月 31 日止)
677/2013	珠海港	疏浚施工(至 2013 年 12 月 31 日止)

710/2013	虎门港	码头工程施工(至 2013 年 12 月 31 日止)
740/2013	珠海港	疏浚施工(至 2013 年 12 月 31 日止)
771/2013	珠海港	工程施工(至 2013 年 12 月 31 日止)
810/2013	深圳港	工程施工(至 2013 年 12 月 14 日止)
893/2013	珠海港	码头工程施工(至 2013 年 12 月 31 日止)
895/2013	海南岛	工程施工(至 2013 年 12 月 30 日止)
925/2013	珠江	工程施工(至 2013 年 12 月 31 日止)
927/2013	广州港	工程施工(至 2013 年 12 月 31 日止)
983/2013	广州港	工程施工(至 2013 年 12 月 31 日止)
1015/2013	广州港	疏浚施工(至 2013 年 12 月 31 日止)
1054/2013	广州港	疏浚施工(至 2013 年 12 月 31 日止)
1057/2013	海南岛	工程施工(至 2013 年 12 月 31 日止)
1083/2013	珠江口	工程施工(至 2013 年 12 月 31 日止)
1106/2013	铁山港	码头工程施工(至 2013 年 12 月 15 日止)
1215/2013	深圳港	疏浚施工(至 2013 年 12 月 31 日止)
1259/2013	广州港	疏浚施工(至 2013 年 12 月 31 日止)
1354/2013	珠江口	工程施工(至 2013 年 12 月 31 日止)
1355/2013	珠江口	采沙作业(至 2013 年 12 月 15 日止)
1356/2013	珠江	疏浚施工(至 2013 年 12 月 31 日止)
1393/2013	珠江	疏浚施工(至 2013 年 12 月 30 日止)
1396/2013	海南岛	工程施工(至 2013 年 12 月 31 日止)
1436/2013	海南岛	三维地震数据采集作业(至 2013 年 12 月 30 日止)

有效临时通告索引

(1)渤海

383/2010	天津港	临时设置灯浮标(防波堤 RT 施工区、新港 L1、L2、L3)
284/2011	天津港	临时设置灯浮标(南港工业区东、南防波堤)
225/2012	曹妃甸港区	曹妃甸油田临时油轮锚地(自 2012 年 2 月 1 日起)
1510/2012	唐山港	临时撤除灯浮标(401 号)
1709/2012	秦皇岛港东南方	设置灯浮标(至 2014 年 11 月 19 日止)
1094/2013	长兴岛	环境治理工程(至 2014 年 7 月 31 日止)
1160/2013	潍坊港	泊位工程(至 2015 年 7 月 31 日止)
1307/2013	东营港	钻井作业(至 2014 年 2 月 24 日止)
1308/2013	东营港	平台安装作业(至 2014 年 10 月 24 日止)
1309/2013	潍坊港	泊位建设作业(至 2014 年 6 月 30 日止)
1375/2013	秦皇岛港	疏浚工程(至 2014 年 6 月 30 日止)
1376/2013	唐山港	冬季换标(临)
1377/2013	天津港	冬季换标(临)
1380/2013	东营港	钻井作业(至 2014 年 9 月 24 日止)
1422/2013	营口港	冬季换标(临)
1444/2013	长兴岛	环境治理工程(至 2014 年 6 月 30 日止)
1475/2013	营口港	冬季换标(临)
1476/2013	营口港	冬季换标(临)
1477/2013	营口港	冬季换标(临)
1478/2013	盘锦港	冬季换标(临)
1479/2013	锦州港	冬季换标(临)
1480/2013	秦皇岛港	冬季换标(临)
1510/2013	长兴岛	冬季换标(临)
1511/2013	黄骅港	冬季换标(临)
1512/2013	东营港	冬季换标(临)
1513/2013	套儿河	冬季换标(临)
1514/2013	潍坊港	冬季换标(临)
1515/2013	烟台港	冬季换标(临)
1516/2013	烟台港	冬季换标(临)
1517/2013	烟台港	冬季换标(临)
1543/2013	天津港	泊位工程(至 2014 年 5 月 5 日止)
1564/2013	营口港	冬季换标(临)
1591/2013	秦皇岛港	工程施工(至 2014 年 4 月 30 日止)
1592/2013	唐山港	地震采集作业(至 2014 年 4 月 30 日止)

(2) 黄海

70/2010	日照港	设置临时航道锚地
67/2012	江苏沿海	设置灯浮标(洋沉 5 号、6 号)
95/2012	连云港港	灯浮标移位(连云港港主航道 24 号)
504/2012	连云港港	临时撤除灯浮标(43 号灯浮标)
505/2012	连云港港	临时新设灯浮标(43-1 号灯浮标)
506/2012	连云港港	临时新设 AIS 虚拟航标(43 号)
896/2012	石岛港	划定临时航道(石岛新港临时航道)
1039/2012	鸭绿江	设置航标(L01~L13 临时性航标)
1084/2012	废黄河口	撤除灯桩(翻身河口右灯桩)
1714/2012	灌河口	灯浮标漂失(灌河口 18 号)
214/2013	射阳港	灯浮标移位(射阳港 T7 号灯浮)
565/2013	日照港	码头扩建工程(至 2014 年 6 月 30 日止)
804/2013	日照港	泊位工程(至 2014 年 6 月 30 日止)
1100/2013	青岛港	工程施工(至 2014 年 1 月 16 日止)
1184/2013	崂山湾	海洋牧场工程(至 2014 年 2 月 23 日止)
1185/2013	青岛港	港池疏浚工程(至 2014 年 2 月 25 日止)
1257/2013	青岛港	下水坡道工程(至 2014 年 2 月 5 日止)
1258/2013	日照港	护岸工程(至 2014 年 10 月 31 日止)
1423/2013	灌河	工程建造施工(至 2014 年 1 月 20 日止)
1445/2013	烟台港	大桥建设工程(至 2014 年 3 月 31 日止)
1446/2013	烟台港	护岸加固改造工程(至 2014 年 3 月 31 日止)
1447/2013	日照港	泊位工程(至 2014 年 10 月 21 日止)
1448/2013	日照港	港池爆破疏浚(至 2014 年 4 月 9 日止)
1449/2013	日照港	码头工程(至 2014 年 12 月 31 日止)
1450/2013	灌河	管线工程(至 2014 年 1 月 26 日止)
1451/2013	灌河	舾装作业(至 2014 年 2 月 5 日止)
1481/2013	连云港港	疏浚作业(至 2014 年 2 月 20 日止)
1509/2013	庄河港	冬季换标
1544/2013	威海	码头扩建工程(至 2014 年 2 月 8 日止)
1545/2013	威海	海岸工程(至 2014 年 3 月 4 日止)
1565/2013	连云港港	疏浚作业(至 2014 年 2 月 20 日止)
1566/2013	灌河口	疏浚作业(至 2014 年 2 月 28 日止)
1590/2013	大连港	工程施工(至 2014 年 6 月 30 日止)
1593/2013	青岛港	钻探工程(至 2014 年 3 月 30 日止)
1594/2013	连云港港	疏浚作业(至 2014 年 2 月 28 日止)
1595/2013	连云港港	码头建设工程(至 2014 年 2 月 20 日止)

(3)东海、台湾海峡

304/2002	厦门港	临时设置系船浮筒(A、B)
322/2003	舟山	系船浮筒变更(海警 1、海警 2)
22/2004	长江口	划定锚地([分流咀已撤除]、北导堤南、南导堤北疏浚船 A、B)
148/2004	长江口	划定临时抛泥区(9 号临时抛泥区)
152/2004	宁波港	临时设置灯桩([金桩 1、金桩 2 已撤除]金桩 3)
354/2007	杭州湾	存在沉船(2 艘)
543/2007	舟山群岛	划定临时锚地(台州港)
547/2007	福建沿海	临时设置灯浮标(公铁大桥临 1、2 号)
583/2007	福建沿海	临时设置灯桩(施 1~8 号)
584/2007	福建沿海	临时设置灯浮标(集美大桥临 1~6 号[已变更])
751/2007	福建沿海	临时设置灯浮标改变灯质(集美大桥临 1~6 号)
997/2007	浙江沿海	临时设置灯浮标(黄岙 1~3 号)
1077/2007	舟山群岛	临时设置灯浮标(大桥 1、2 号)
1079/2007	浙江沿海	临时设置系船浮筒(缉私 1、2 号)
441/2008	福建沿海	设置虚拟航标(南泰 17 沉)
1160/2008	浙江沿海	设置虚拟航标(HELIOS 3 CHEN)
1218/2008	福建沿海	临时设置灯浮标(北警 1~8 号、M1-1~M1-6 号)
101/2009	浙江沿海	临时设置灯浮标(江围 1~4 号)
894/2009	福建沿海	航道临时通航(泉州湾深水航道)
925/2009	福建沿海	设置临时锚地(宁德核电)
927/2009	福建沿海	设置虚拟航标(强宇 12 沉)
929/2009	福建沿海	临时设置灯浮标(厦漳大桥北警 9、10 号)
1227/2009	浙江沿海	封航通告(从 2009 年 10 月 31 日起)
1274/2009	浙江沿海	临时设置灯浮标(椒二桥 1 号、6 号[已移位])
1319/2009	浙江沿海	临时设置灯桩(椒二桥临 2-5 号)
1403/2009	福建沿海	临时设置灯浮标(海澳 1 号)
698/2010	福州港	灯桩暂停发光(牛礁灯桩)
699/2010	福州港	设置灯浮标(牛礁北、牛礁南)
700/2010	福州港	设置虚拟航标(牛礁)
702/2010	泉州湾	灯桩暂停发光(内港 SB 坝头)
735/2010	舟山群岛	水域封航(临)
818/2010	海门港	调整灯浮标(椒二桥临 1 号、临 6 号)
889/2010	泉州湾	灯桩熄灭(港心礁)
1016/2010	三门湾	设置灯浮标(海洋监测)
1043/2010	海坛岛东方	设置虚拟航标(SHENG JIA 16 沉)
1220/2010	舟山群岛	划定锚地(衢山临时锚地)

137/2011	温州港	设置灯浮标(跨江大桥 1、2、7-12 号)
296/2011	福州港	临时设置灯浮标(LQ1-LQ6)
553/2011	三门湾	桥涵标临时移位(健跳大桥 1 号、2 号、3 号、4 号)
616/2011	宁波港	设置灯桩(大榭二桥临 1-4 号)
734/2011	湄洲湾	泊位工程(至 2014 年 1 月 17 日止)
1023/2011	玉环岛东侧	临时设置灯浮标(玉环测风塔 5-8 号)
1060/2011	洞头洋	设置虚拟航标(骏旺 18 沉)
1061/2011	洞头洋	设置灯浮标(虎头屿沉 3 号、4 号)
1109/2011	温州港	划定临时航道(自 2011 年 3 月 12 日起)
1129/2011	舟山群岛	防波堤建造(至 2014 年 10 月 14 日止)
1132/2011	浙江沿海	设置灯浮标(邮轮码头临 1 号、2 号)
1136/2011	虎头屿附近	设置虚拟航标(虎头沉)
1138/2011	福建沿海	设置虚拟航标(金山岭沉)
31/2012	温州港	灯桩倒塌(温州大桥北桥 11 号灯桩)
32/2012	虎头屿附近	设置灯浮标(虎头屿沉 5 号、6 号)
68/2012	长江口	大桥通航(自 2011 年 12 月 24 日起)
262/2012	福建沿海	临时新设 AIS 虚拟航标(鑫源顺 6 沉)
284/2012	泉州湾	临时新设灯浮标(泉沉 1 号、2 号)
510/2012	温州港	临时新设灯浮标(七都大桥临 1~6 号灯浮)
617/2012	浙江沿海	灯桩倒塌(甬台温灵江大桥 7 号)
621/2012	湄洲湾	泊位工程作业(至 2014 年 2 月 10 日止)
622/2012	东山港附近	临时灯浮标移位(东玻璃临 1~3 号)
662/2012	舟山群岛	海堤建造施工(至 2015 年 4 月 1 日止)
663/2012	飞云江	临时新设灯浮标(飞云江六桥临 1、2、7、8, 警临 1、2 号灯浮)
700/2012	湄洲湾	爆破清除(至 2014 年 5 月 21 日止)
755/2012	舟山群岛	促淤堤建造(至 2015 年 4 月 6 日止)
824/2012	舟山群岛	围涂工程(至 2015 年 6 月 15 日止)
827/2012	泉州湾	水工作业(至 2015 年 1 月 15 日止)
860/2012	温州港	大桥工程(至 2015 年 6 月 30 日止)
861/2012	温州港	大桥工程(至 2015 年 1 月 10 日止)
1006/2012	舟山群岛	促淤堤建造(至 2015 年 4 月 1 日止)
1049/2012	飞云江	设置灯桩(飞云江六桥临 3、4 号灯桩)
1050/2012	泉州湾	雷达应答器暂停工作(南乌礁灯桩)
1086/2012	温州港	大桥施工(至 2014 年 12 月 31 日止)
1127/2012	泉州湾	疏浚作业(至 2014 年 7 月 31 日止)
1262/2012	洞头岛附近	设置灯浮标(洞跨桥警临 1~7 号)

1286/2012	温州湾	围涂工程(至 2015 年 9 月 10 日止)
1287/2012	温州湾	围涂工程(至 2015 年 8 月 20 日止)
1368/2012	泉州湾	工程施工(至 2014 年 12 月 18 日止)
1369/2012	泉州湾	工程施工(至 2014 年 12 月 31 日止)
1370/2012	泉州湾	工程施工(至 2014 年 10 月 10 日止)
1371/2012	泉州湾	工程施工(至 2015 年 1 月 31 日止)
1372/2012	泉州湾	工程施工(至 2014 年 10 月 10 日止)
1422/2012	瓯江口	围涂工程(至 2015 年 9 月 10 日止)
1423/2012	温州湾	桥梁工程(至 2014 年 7 月 17 日止)
1474/2012	湄洲湾	围堤工程(至 2014 年 12 月 30 日止)
1524/2012	长江口	灯桩暂停发光(污水 2、3 号)
1525/2012	长江口	设置灯浮标(污水临 1、临 2、临 3 号)
1531/2012	海坛海峡	灯桩暂停发光(王井礁灯桩暂停发光)
1559/2012	海坛海峡南部	设置灯桩(王井礁临时灯桩)
1664/2012	舟山群岛	围涂工程(至 2015 年 9 月 19 日止)
1715/2012	洋山港	撤除灯浮标(上海气象 1 号)
1719/2012	南麂列岛	灯塔变更(平屿灯塔)
38/2013	舟山群岛	围涂工程(至 2014 年 11 月 20 日止)
89/2013	舟山群岛	疏浚作业(至 2014 年 1 月 10 日止)
101/2013	六鳌半岛	泊位工程(至 2014 年 3 月 9 日止)
188/2013	舟山群岛	沉桩作业(至 2014 年 8 月 30 日止)
193/2013	湄洲湾	炸礁作业(至 2014 年 7 月 31 日止)
194/2013	湄洲湾	疏浚作业(至 2014 年 7 月 31 日止)
238/2013	舟山群岛	码头工程(至 2014 年 8 月 30 日止)
240/2013	湄洲湾	炸礁作业(至 2014 年 2 月 10 日止)
285/2013	舟山群岛	炸、清礁作业(至 2014 年 2 月 8 日止)
286/2013	台州湾	波浪仪设置(至 2014 年 1 月 31 日止)
317/2013	温州港	划定临时避风水域(洞头和平岙临时避风水域)
372/2013	舟山群岛	码头建造施工(至 2014 年 3 月 14 日止)
401/2013	温州港	大桥施工(至 2014 年 3 月 8 日止)
404/2013	鳌江口	疏浚作业(至 2014 年 2 月 28 日止)
420/2013	泉州湾	爆破作业(至 2014 年 2 月 18 日止)
443/2013	舟山群岛	促淤堤工程(至 2014 年 7 月 1 日止)
456/2013	围头湾	炸礁作业(至 2014 年 4 月 10 日止)
479/2013	舟山群岛	码头建造工程(至 2014 年 12 月 31 日止)
480/2013	舟山群岛	码头建造工程(至 2014 年 2 月 28 日止)
490/2013	湄洲湾	海上作业(至 2014 年 12 月 30 日止)

534/2013	台州港	码头工程(至 2014 年 8 月 31 日止)
570/2013	三门湾	爆破作业(至 2014 年 8 月 5 日止)
594/2013	舟山群岛	大桥工程(至 2014 年 12 月 31 日止)
597/2013	牛鼻山水道附近	围涂工程(至 2014 年 5 月 31 日止)
598/2013	台州湾	陆域形成(至 2014 年 9 月 1 日止)
607/2013	湄洲湾	填海作业(至 2015 年 2 月 28 日止)
643/2013	舟山群岛	测量作业(至 2014 年 11 月 15 日止)
644/2013	台州湾	通道工程施工(至 2014 年 5 月 14 日止)
646/2013	三都澳港区	码头作业(至 2014 年 8 月 17 日止)
671/2013	台州湾	大桥工程(至 2014 年 9 月 20 日止)
672/2013	温州港	码头工程(至 2014 年 5 月 10 日止)
675/2013	东山港	泊位工程(至 2014 年 5 月 7 日止)
707/2013	石井	码头工程(至 2014 年 1 月 30 日止)
736/2013	舟山群岛	码头建造施工(至 2014 年 5 月 31 日止)
764/2013	舟山群岛	防波堤建造(至 2014 年 7 月 2 日止)
766/2013	舟山群岛	围垦作业(至 2014 年 6 月 19 日止)
768/2013	石浦港	围堰拆除及炸清礁作业(至 2014 年 1 月 30 日止)
809/2013	台湾海峡	陆域形成工程(至 2014 年 12 月 30 日止)
838/2013	舟山群岛	泊位改造工程(至 2014 年 6 月 30 日止)
851/2013	厦门港	工程施工(至 2015 年 8 月 30 日止)
852/2013	台湾海峡	填海造地工程(至 2014 年 9 月 30 日止)
884/2013	长江口	工程作业(至 2014 年 12 月 31 日止)
885/2013	舟山群岛	码头改造施工(至 2014 年 6 月 30 日止)
919/2013	舟山群岛	码头建造(至 2014 年 6 月 14 日止)
920/2013	飞云江口附近	大桥施工(至 2014 年 7 月 15 日止)
970/2013	舟山群岛	工程施工作业(至 2014 年 2 月 1 日止)
974/2013	台州湾	疏浚及吹填工程(至 2014 年 12 月 31 日止)
975/2013	台湾海峡	水上作业(至 2014 年 5 月 10 日止)
978/2013	台湾海峡	炸礁作业(至 2014 年 1 月 4 日止)
1009/2013	象山港附近	尾水排放口工程(至 2014 年 1 月 22 日止)
1011/2013	台州湾	大桥建设工程(至 2014 年 1 月 30 日止)
1051/2013	长江口	工程施工(至 2014 年 3 月 25 日止)
1079/2013	长江口	改建工程(至 2014 年 3 月 25 日止)
1080/2013	杭州湾	码头工程(至 2014 年 6 月 30 日止)
1137/2013	长江口	促淤工程(至 2014 年 12 月 31 日止)
1191/2013	舟山群岛	码头工程(至 2014 年 5 月 30 日止)
1192/2013	舟山群岛	码头工程(至 2014 年 4 月 30 日止)

1193/2013	舟山港	码头工程(至 2014 年 1 月 9 日止)
1198/2013	厦门港	疏浚作业(至 2014 年 2 月 28 日止)
1213/2013	台州湾	大桥工程(至 2014 年 7 月 20 日止)
1240/2013	台州港	码头工程(至 2014 年 3 月 20 日止)
1241/2013	台湾海峡	码头工程(至 2014 年 2 月 28 日止)
1279/2013	长江口	工程施工(至 2014 年 7 月 30 日止)
1313/2013	象山港	码头工程(至 2014 年 9 月 20 日止)
1347/2013	三门湾	造地工程(至 2014 年 4 月 30 日止)
1348/2013	三门浦坝港	大桥工程作业(至 2014 年 3 月 31 日止)
1349/2013	台州港	疏浚作业(至 2014 年 7 月 6 日止)
1382/2013	长江口	工程施工(至 2015 年 5 月 21 日止)
1383/2013	长江口	工程施工(至 2015 年 5 月 21 日止)
1385/2013	舟山群岛	疏浚作业(至 2014 年 2 月 10 日止)
1388/2013	鳌江口	围垦作业(至 2014 年 3 月 20 日止)
1389/2013	湄洲湾	管道作业(至 2014 年 6 月 28 日止)
1425/2013	舟山群岛	码头建造施工(至 2014 年 6 月 3 日止)
1426/2013	舟山群岛	吹填工程(至 2014 年 1 月 24 日止)
1427/2013	舟山群岛	地质勘探作业(至 2014 年 1 月 30 日止)
1428/2013	舟山群岛	疏浚作业(至 2014 年 4 月 30 日止)
1429/2013	舟山群岛	疏浚作业(至 2014 年 1 月 30 日止)
1430/2013	舟山群岛	围垦工程(至 2016 年 5 月 20 日止)
1431/2013	台州港	码头工程(至 2014 年 9 月 30 日止)
1432/2013	台州港	码头工程(至 2014 年 9 月 25 日止)
1452/2013	杭州湾	码头工程(至 2014 年 7 月 10 日止)
1453/2013	杭州湾	码头工程(至 2014 年 11 月 10 日止)
1454/2013	乐清湾	铁塔作业(至 2014 年 7 月 31 日止)
1455/2013	鳌江口	码头工程(至 2014 年 5 月 31 日止)
1482/2013	舟山群岛	清礁施工作业(至 2014 年 6 月 30 日止)
1483/2013	舟山群岛	疏浚作业(至 2014 年 1 月 16 日止)
1484/2013	台州港	疏浚作业(至 2014 年 1 月 30 日止)
1485/2013	闽江	工程施工(至 2014 年 6 月 30 日止)
1486/2013	兴化湾	工程施工(至 2014 年 6 月 30 日止)
1518/2013	舟山群岛	炸礁清除作业(至 2014 年 8 月 20 日止)
1519/2013	舟山群岛	吹填作业(至 2014 年 4 月 30 日止)
1520/2013	三门湾	围垦工程(至 2016 年 11 月 16 日止)
1521/2013	湄洲湾	航道扩建工程及炸礁作业(至 2014 年 12 月 31 日止)
1522/2013	湄洲湾	炸礁清除作业(至 2014 年 5 月 21 日止)

1523/2013	厦门港	泊位工程(至 2014 年 5 月 19 日止)
1524/2013	厦门港	泊位工程(至 2014 年 5 月 19 日止)
1546/2013	泉州湾	爆破作业(至 2014 年 6 月 30 日止)
1547/2013	泉州湾	疏浚作业(至 2015 年 3 月 3 日止)
1548/2013	泉州湾	炸礁工程(至 2015 年 3 月 3 日止)
1567/2013	舟山群岛	码头建造施工(至 2014 年 7 月 30 日止)
1568/2013	宁波港	大桥施工(至 2014 年 3 月 12 日止)
1569/2013	宁波港	码头工程(至 2014 年 5 月 30 日止)
1570/2013	宁波港	锚地工程(至 2014 年 5 月 30 日止)
1571/2013	台州湾	码头工程(至 2014 年 8 月 28 日止)
1572/2013	温州港	工程作业(至 2014 年 5 月 15 日止)
1573/2013	飞云江口	工程作业(至 2014 年 5 月 20 日止)
1574/2013	台湾海峡	填海作业(至 2014 年 6 月 30 日止)
1596/2013	舟山群岛	码头工程(至 2014 年 7 月 10 日止)

(4)南海、北部湾

419/2003	广州港	锚地暂停使用(南河道 5 号)
210/2004	珠江口	存在沉船(内伶仃岛西北处)
204/2005	湛江港	存在沉船(木质渔船)
416/2006	大星山角附近	存在沉船(渔船)
399/2008	湛江港	临时撤除灯浮标(C5)
442/2008	珠江口	临时设置灯浮标(澳门港附近)
475/2008	珠江口	临时设置灯浮标
514/2008	广州港	临时设置灯浮标(X1 号~X4 号)
590/2008	广州港	临时设置灯浮标(G1~G3 号)
737/2009	珠江口	设置锚地(珠江口临 1、2、3 号锚地)
852/2009	珠江口	设置临时灯浮标(临 1-5)
204/2010	大虎水道	存在浅水深(临)
243/2011	珠海港西南方	设置灯浮标(1、2 号)
786/2011	湛江港	设置 AIS 虚拟航标
843/2011	外罗门水道附近	设置沉船示位标
36/2012	珠海港	灯浮标移位(高栏港 H7 号、H7-1 号)
37/2012	湛江港	灯浮标漂失(湛江港 7 号灯浮)
87/2012	雷州半岛西岸	灯桩暂停发光(流沙港内引导灯桩前、后)
147/2012	珠海港	灯浮标移位(高栏港区 14-1 号、珠海高栏港 16 号灯浮)
177/2012	珠海港	灯浮标移位(高栏港区 1 号、3 号、5 号、7 号、9 号、11 号、H2 号、B2 号灯浮)

228/2012	潮州港	灯浮标移位(大唐电厂 12 号灯浮)
229/2012	担杆岛西南方	设置 AIS 虚拟航标(Lixinpai)
313/2012	北部湾	工程施工(至 2015 年 2 月 18 日止)
352/2012	珠江口	灯浮标暂停发光(利成号沉船灯浮)
412/2012	铁山港	工程施工(至 2015 年 2 月 18 日止)
413/2012	八所新港	灯浮标移位(八所新港 2 号灯浮)
666/2012	深圳港	设置灯浮标(蛇口高速客轮临时航道 L1~L10 号)
667/2012	深圳港	灯浮标移位(高速客船航道 G3、G4 灯浮)
668/2012	深圳港	灯浮标变更(蛇口港 8 号、9 号灯浮)
669/2012	深圳港	撤除灯浮标(高速客船航道 G5、G6 灯浮、蛇口港 10 号、11 号灯浮)
702/2012	大亚湾	灯浮标漂失(马鞭洲水道 12-1 号)
759/2012	广州港	设置 AIS 应答器(广州港 1 号)
808/2012	广州港	灯浮标临时移位(广州港 63 号灯浮)
875/2012	北部湾	工程施工(至 2014 年 3 月 22 日止)
1132/2012	湛江港	引导灯桩暂停使用(莫烟楼引导灯桩前、后)
1171/2012	深圳港	灯浮标移位(大铲水道 D3 号灯浮)
1176/2012	雷州半岛西岸	撤除灯桩(临)
1268/2012	海南岛	码头工程施工(至 2014 年 9 月 9 日止)
1290/2012	珠江口	采沙作业(至 2014 年 2 月 28 日止)
1343/2012	珠江口	设置灯浮标(绿道临时 1~3 号)
1380/2012	广州港	灯浮标移位(临 1~4 号)
1430/2012	湛江港	撤除灯桩(临)
1482/2012	珠江口	设置倾倒区(至 2014 年 2 月 28 日止)
1721/2012	珠江口	采沙作业(至 2014 年 2 月 16 日止)
1724/2012	珠江口	设置灯浮标(临 5~16 号)
1729/2012	海南岛	工程施工(至 2014 年 5 月 31 日止)
19/2013	海南岛	工程施工(至 2014 年 5 月 31 日止)
142/2013	珠江口	建桥施工(至 2014 年 1 月 7 日止)
219/2013	洋浦港	灯桩暂停使用(海南洋浦炼化成品油码头防波堤灯桩-F1)
268/2013	珠江口	采沙作业(至 2014 年 2 月 5 日止)
269/2013	珠江	AIS 暂停使用(二号横越区 4 号灯浮)
273/2013	北部湾	码头工程施工(至 2014 年 3 月 31 日止)
321/2013	海南岛	工程施工(至 2015 年 1 月 25 日止)
376/2013	珠江口	采沙作业(至 2014 年 2 月 27 日止)
377/2013	珠江口	采沙作业(至 2014 年 2 月 13 日止)
458/2013	珠江口	疏浚施工(至 2014 年 3 月 21 日止)
459/2013	珠江口	基槽开挖施工(至 2014 年 12 月 21 日止)

461/2013	博贺新港区	码头工程施工(至 2014 年 12 月 31 日止)
462/2013	博贺新港区	码头工程施工(至 2014 年 12 月 31 日止)
494/2013	遮浪角附近	灯塔变更(遮浪岩灯塔)
496/2013	博贺新港区	码头工程施工(至 2014 年 12 月 31 日止)
538/2013	海南岛东部	工程施工(至 2014 年 5 月 1 日止)
649/2013	汕头港	工程施工(至 2014 年 3 月 19 日止)
679/2013	珠海港	工程施工(至 2014 年 6 月 30 日止)
681/2013	铁山港	工程施工(至 2014 年 6 月 30 日止)
711/2013	九洲港	工程施工(至 2014 年 5 月 22 日止)
739/2013	汕头港	疏浚施工(至 2014 年 1 月 31 日止)
741/2013	博贺新港区	码头工程施工(至 2014 年 12 月 15 日止)
812/2013	湛江港	填海作业(至 2014 年 6 月 30 日止)
853/2013	海南岛	工程施工(至 2014 年 7 月 20 日止)
854/2013	海南岛	工程施工(至 2014 年 6 月 10 日止)
894/2013	海南岛	工程施工(至 2014 年 5 月 1 日止)
923/2013	珠江口	工程施工(至 2014 年 7 月 3 日止)
928/2013	珠江	疏浚施工(至 2014 年 3 月 31 日止)
929/2013	珠江	疏浚施工(至 2014 年 6 月 6 日止)
930/2013	湛江港	填海作业(至 2014 年 6 月 30 日止)
981/2013	汕头港	爆破施工(至 2015 年 12 月 31 日止)
984/2013	珠海港	水下爆破作业(至 2014 年 1 月 15 日止)
985/2013	崖门水道	采沙作业(至 2014 年 9 月 14 日止)
986/2013	茂名港	码头工程施工(至 2015 年 1 月 31 日止)
1013/2013	珠江口	疏浚施工(至 2014 年 7 月 11 日止)
1055/2013	湛江港	撤除灯船(湛江港灯船)
1084/2013	海南岛	工程施工(至 2014 年 9 月 10 日止)
1104/2013	珠江口	撤除灯浮标(2 号)
1140/2013	汕头港	码头工程施工(至 2014 年 1 月 31 日止)
1142/2013	海南岛	填海作业(至 2014 年 6 月 30 日止)
1167/2013	珠江口	采沙作业(至 2014 年 2 月 21 日止)
1199/2013	神泉港	疏浚施工(至 2014 年 12 月 31 日止)
1216/2013	广州港	工程施工(至 2014 年 3 月 30 日止)
1217/2013	防城港	引导灯桩暂停使用(三牙引导灯桩前、后)
1242/2013	珠江口	采沙作业(至 2014 年 2 月 16 日止)
1281/2013	珠江口	疏浚施工(至 2014 年 3 月 11 日止)
1282/2013	珠江口	疏浚施工(至 2014 年 8 月 30 日止)
1283/2013	珠江口	疏浚施工(至 2014 年 3 月 11 日止)

1285/2013	防城港	灯桩暂停使用(三牙石灯桩)
1315/2013	北海新港	灯桩暂停使用(北海新港引导灯桩前、后)
1391/2013	深圳港	码头工程施工(至 2014 年 5 月 20 日止)
1392/2013	珠江口	采沙作业(至 2014 年 3 月 5 日止)
1394/2013	琼州海峡	疏浚施工(至 2014 年 8 月 20 日止)
1395/2013	铁山港	填海作业(至 2014 年 7 月 30 日止)
1433/2013	珠江口	采沙作业(至 2015 年 9 月 29 日止)
1434/2013	珠江口	采沙作业(至 2014 年 5 月 31 日止)
1435/2013	珠江口	灯桩暂停使用(大铲水道 6 号水中灯桩)
1437/2013	海南岛	三维地震数据采集作业(至 2014 年 1 月 31 日止)
1456/2013	深圳港	疏浚施工(至 2014 年 7 月 15 日止)
1457/2013	湛江港	灯桩暂停使用(霞海引导灯桩前、后)
1458/2013	汕头港外航道以北	建桥施工(至 2014 年 6 月 30 日止)
1487/2013	靖海湾及附近	设置安全作业区
1488/2013	澳角锚地西南方	码头工程施工(至 2015 年 8 月 26 日止)
1489/2013	澳角锚地西南方	设置安全作业区
1490/2013	珠江口	采沙作业(至 2014 年 5 月 17 日止)
1525/2013	珠江口	采沙作业(至 2014 年 4 月 5 日止)
1549/2013	广州港	采沙作业(至 2014 年 4 月 26 日止)
1550/2013	海南岛	工程施工(至 2014 年 1 月 10 日止)
1575/2013	广州港	采沙作业(至 2014 年 4 月 5 日止)
1576/2013	阳江港	吹填施工(至 2014 年 4 月 20 日止)
1597/2013	珠江口	清障施工(至 2014 年 2 月 28 日止)
1598/2013	琼州海峡	疏浚施工(至 2014 年 9 月 30 日止)
1599/2013	海南岛	工程施工(至 2014 年 4 月 1 日止)
1600/2013	北部湾	工程施工(至 2014 年 2 月 25 日止)
1601/2013	北部湾	三维地震数据采集作业(至 2014 年 5 月 20 日止)

海区情况报告表

报告者单位及姓名

通信地址及联系电话

报告题目

地理区域

位置或范围(概位请注明)

.....

关系图号及图名

内容详述:

建议和要求

.....

.....

报告者签名:

单位盖章:

年 月 日

《海区情况报告表》使用说明

一、报告内容

- 1.暗礁、浅滩、沉船等碍航物的发现及其位置、范围、深度等变化情况。
- 2.漂浮物体(如浮标、系船浮筒、大面积渔栅、未沉遇难船舶等)、异常磁区、变色海水、浪花等的发现和变化情况。
- 3.各类航行设施的增设和变化情况。
- 4.与船舶航行、系泊有关的港湾设施(如阻浪堤、海底电缆、架空电缆、码头、系船浮筒等)的设置和变动情况。
- 5.航道、锚地界线和航线等变动情况。
- 6.图上内容与实际不符等情况。

二、填写要求

- 1.测定的位置或范围应注明所使用的测量仪器、测量方法和测量时间,并注明点位坐标的坐标系统(1954 北京坐标系、WGS-84 坐标系)。
- 2.所报的位置,如果采用方位距离表示,应注明起算点的位置;如果是从海图上量取的,应注明所用图的图号(或图名)、版次和出版机关。
- 3.测定的障碍物、浅水深等应注明所使用的测量工具、测量方法和测量时间,并注明深度的起算面、是否经潮汐改算。
- 4.航标的高程应注明其起算面,灯高应注明是灯顶高度还是灯光中心高度。
- 5.报告表应有报告者签名并加盖单位印章。

三、备注

- 1.报告者提供的资料经核实并在《改正通告》中刊登后,我们将对报告者给予一定的奖励。
- 2.报告请寄:上海市杨浦区共青路 82 弄 7 号 上海海事局测绘处。