



The Maritime Safety Administration of the People's Republic of China

中国沿海港口航道图目录

2016

Catalogue of Chinese Coastal Port and Fairway Charts

中华人民共和国海事局



人民交通出版社股份有限公司
China Communications Press Co., Ltd.

中国航海出版物
CNP203

中国沿海港口航道图目录（2016）编辑委员会

编辑领导小组

组 长 陈爱平

副组长 陆鼎良 郑和平

组 员 曾 晖 吴宇晓 徐斌胜 王 平 柴进柱 王良玉 周庆冲 黄永军 梅建群 狄 伟 何开全 丁克茂 王玉林

编辑工作小组

主 编 梅建群

编 辑 徐卫国 陈 磊 叶志荣 王 娟 王 备 彭 文 卢秉武 王闰成 梁 佳 周志宏 王明芝

制 图 吴 毅 李媛媛 蔡楠舂

审 校 陈 欣 谢百健 徐东霞

EDITORIAL BOARD FOR CATALOGUE OF CHINESE COASTAL PORT AND FAIRWAY CHARTS

EDITORIAL LEADERSHIP GROUP

CHAIRMAN Chen Aiping

VICE-CHAIRMAN Lu Dingliang Zheng Heping

MEMBER Zeng Hui Wu Yuxiao Xu Binsheng Wang Ping Chai Jinzhu Wang Liangyu Zhou Qingchong Huang Yongjun Mei Jianqun Di Wei He Kaiquan Ding Kemao
Wang Yulin

EDITORIAL WORKING GROUP

CHIEF EDITOR Mei Jianqun

EDITOR Xu Weiguo Chen Lei Ye Zhirong Wang Juan Wang Bei Peng Wen Lu Bingwu Wang Runcheng Liang Jia Zhou Zhihong Wang Mingzhi

CARTOGRAPHER Wu Yi Li Yuanyuan Cai Nanxi

PROOFREADER Wang Juan Xie Baijian Xu Dongxia

说 明

中华人民共和国海事局是中国沿海港口航道图和航海出版物的官方出版机构。为保证船舶航行安全，防止船舶污染，凡进出我国沿海港口航道的船舶均应及时配备最新出版的港口航道图和航海出版物。

为了使各级海事管理机构及中外船舶等用户及时、准确地了解我局出版发行的沿海港口航道图的详细情况，特编制本目录。本目录刊载了我局现已出版的港口航道图的编号、名称、比例尺、范围、出版日期等信息，以及其他航海出版物信息，本版次所刊载的图书资料截止到2015年12月。航海用户可向我局设立的航海图书发行服务网点订购本目录所刊的港口航道图和航海出版物。

本目录每年更新一版，自新版目录出版之日起，旧版目录自行废止。有关港口航道图出版、改版、作废等信息，将在《改正通告》和《中国海事航海图书资料发行网》中及时发布，请用户注意查阅。

近海航行图的图号，采用四位数图号：第1位为海区编号（北方为1，东海为2，南海为3），第2位“3”为1:300 000、1:400 000制图比例尺代号，第3、4位为同比例图由北往南的连续编号。沿岸航行图的图号，采用五位数图号：第1位为省级编号（“1”表示辽宁省、“2”表示河北省及天津市、“3”表示山东省、“4”表示江苏省及上海市、“5”表示浙江省、“6”表示福建省、“7”表示台湾省、“8”表示广东省、“9”表示广西壮族自治区、“0”表示海南省），第2位为省内地级市编号，第3、4位为0，第5位为地级市所属图的序列号；如图幅跨越两个地级市，则以图幅覆盖面积较大的地级市作为编号依据。港湾图的图号，采用五位数图号：第1位为省级编号（“1”表示辽宁省、“2”表示河北省及天津市、“3”表示山东省、“4”表示江苏省及上海市、“5”表示浙江省、“6”表示福建省、“7”表示台湾省、“8”表示广东省、“9”表示广西壮族自治区、“0”表示海南省），第2位为省内地级市编号，第3位为地级市所辖港口的编号，第4、5位为港口所属图的序列号。

我局在《中国海道测绘网》(www.hydro.gov.cn)和《中国海事航海图书资料发行网》(www.chart.gov.cn)提供《改正通告》下载服务，用户可免费下载。

为方便航海用户购买香港海图，本目录增加了香港海图索引（香港附近），并在图幅示意图中用不同颜色表示，以区别于我局出版的海图；香港海图由香港特别行政区政府海事处海道测量部出版发行，图号以HK开头；香港海图的售卖地点列于本目录所附的航海图书发行站一览表中。在此对香港海事处的支持和协助致以最诚挚的感谢。

用户如有建议和要求，请与天津、上海、广东海事局联系。

中华人民共和国海事局

2016年1月

EXPLANATORY NOTE

In order to keep navigation safety and prevent sea pollution, all vessels which navigate in the Chinese coastal ports and fairways must fit out the updated charts and other relative navigation publications, which are published by China MSA, the official publishing office of the Chinese coastal port and fairway charts.

This catalogue is worked out specially for the purpose of providing mariners and relevant users with accurate charts of Chinese coastal ports and fairways in time. Users may refer to this catalogue in respect of the number, title, scale, scope and publishing date of Chinese coastal port and fairway charts, as well as the information of other navigational publications. This edition is updated to December, 2015. Users may contact chart agents of China MSA to subscribe to port and fairway charts and navigational publications published in this catalogue.

The *Catalogue of Chinese Coastal Port and Fairway Charts* is updated annually. The previous edition is to be abolished from the date of the new edition publishing. Users may look up the relative information about publication, revision and cancellation on the *Charts Correcting Notices* or the website www.chart.gov.cn.

The chart number of coastal charts consists of four numbers. The first number is the number of sea area (“1” denotes north sea area; “2” denotes east china sea; “3” denotes south china sea). The second number “3” is the code name of compilation scale (1:300 000 and 1:400 000). The third and the fourth number together represent serial number from north to south of same compilation scale charts. The chart number of approach charts consists of five numbers. The first number is the number of different province (“1” denotes Liaoning province; “2” denotes Hebei province and Tianjin; “3” denotes Shandong province; “4” denotes Jiangsu province and Shanghai; “5” denotes Zhejiang province; “6” denotes Fujian province; “7” denotes Taiwan province; “8” denotes Guangdong province; “9” denotes Guangxi Zhuang Autonomous Region; “0” denotes Hainan province.). The second number is the number of different cities in the same province. The third and the fourth number are “0”. The fifth number is serial number of chart which the city belongs to. If the chart covers two cities, we adopt the city whose area is larger as the number information. The chart number of harbour charts consists of five numbers. The first number is the number of different province (“1” denotes Liaoning province; “2” denotes Hebei province and Tianjin; “3” denotes Shandong province; “4” denotes Jiangsu province and Shanghai; “5” denotes Zhejiang province; “6” denotes Fujian province; “7” denotes Taiwan province; “8” denotes Guangdong province; “9” denotes Guangxi Zhuang Autonomous Region; “0” denotes Hainan province). The second number is the number of different cities in the same province. The third number is the number of port in the same city. The fourth and the fifth number together represent serial number of chart which the port belongs to.

The China MSA supplies the *Charts Correcting Notices* download service on the website www.hydro.gov.cn and www.chart.gov.cn. Users can get it free of charge.

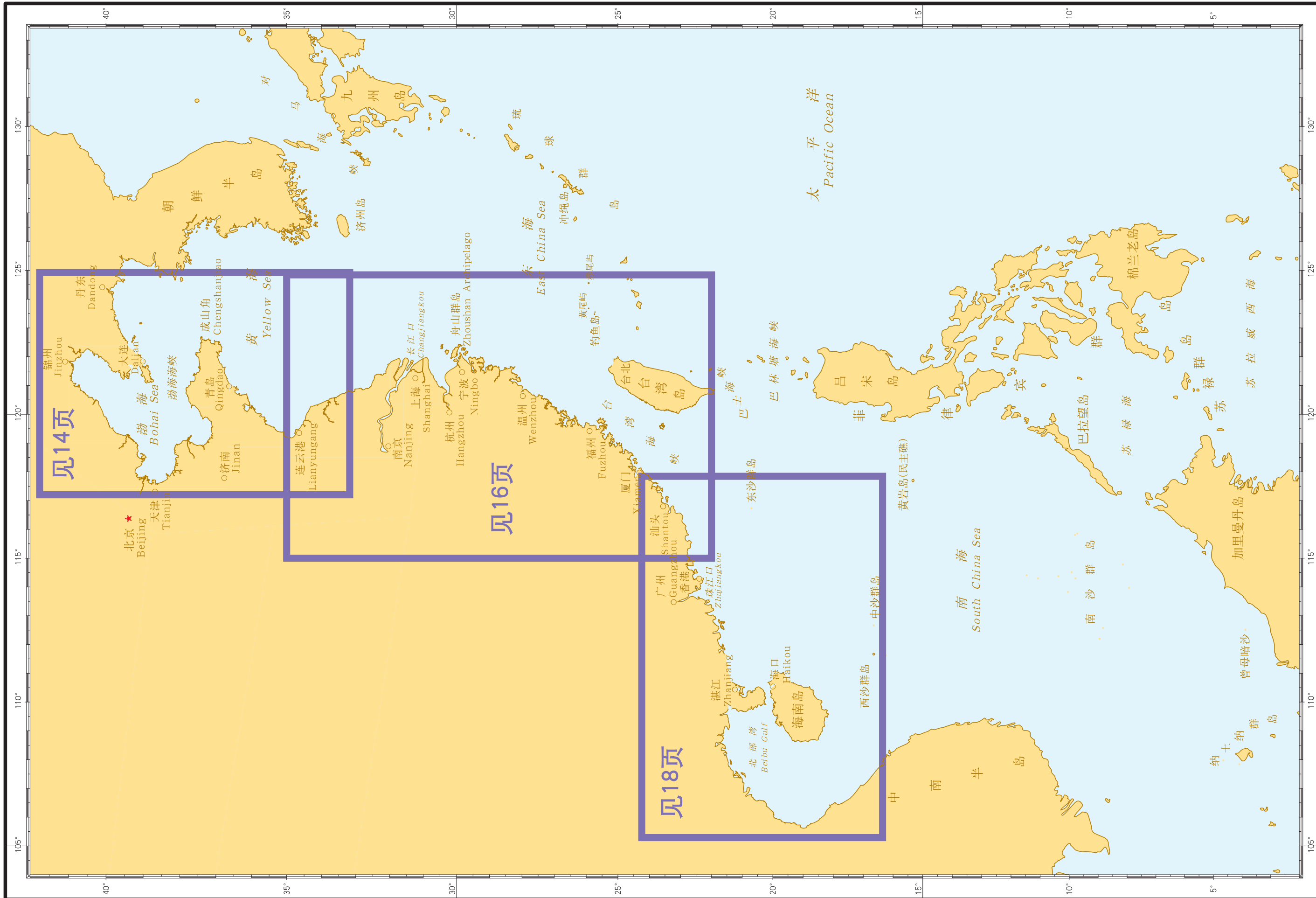
The index of Hong Kong nautical charts is included in this catalogue for the convenience of obtaining Hong Kong nautical charts. The Hong Kong nautical charts limits are painted in different color for distinguishing from the China MSA charts in sketch map of the catalogue. The Hong Kong nautical charts whose numbers begin with ‘HK’ are published by the Marine Department of the Government of the Hong Kong Special Administrative Region of the People’s Republic of China. The Hong Kong nautical charts agent information is shown in the attached list of this catalogue. We express sincere gratitude to MARINE DEPARTMENT, HONG KONG SAR, CHINA for their help.

Any suggestion and request, please contact with Tianjin, Shanghai and Guangdong MSA.

CHINA MSA
January, 2016

海区索引 (一)

INDEX OF SEA AREA (I)



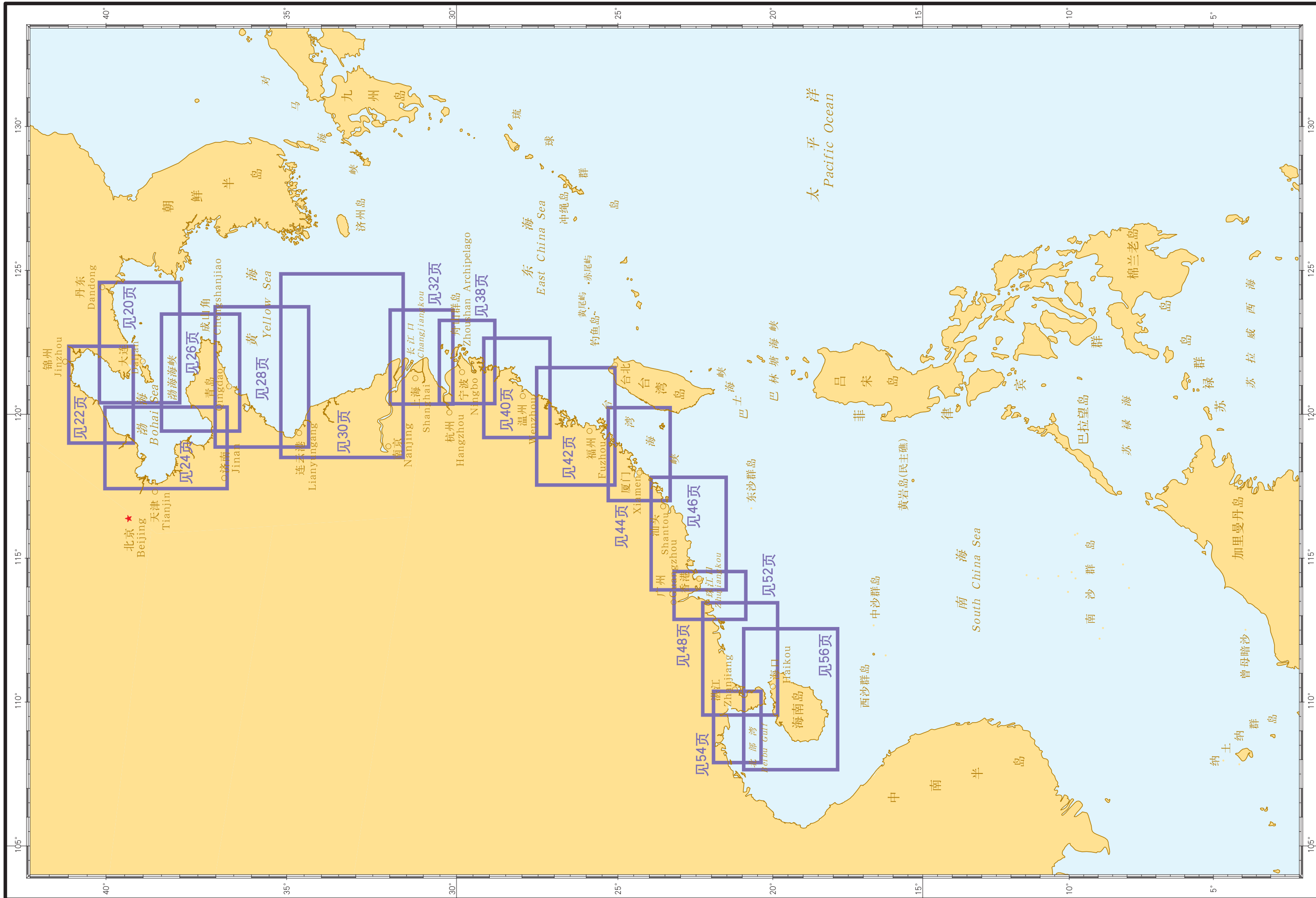
见14页

见16页

见18页

海区索引 (二)

INDEX OF SEA AREA (II)



总 目 录

CONTENTS

港口航道图图号索引1 NUMERICAL INDEX OF PORT AND FAIRWAY CHARTS	杭州湾至三门湾37 HANGZHOU GULF TO SANMEN BAY
中国海区11 CHINA SEA AREA	三门湾至沙埕港39 SANMEN BAY TO SHACHENG PORT
北方海区13 BOHAI SEA AND YELLOW SEA AREA	沙埕港至湄洲湾41 SHACHENG PORT TO MEIZHOU BAY
东海海区15 EAST CHINA SEA AREA	湄洲湾至南澳岛43 MEIZHOU BAY TO NAN'AO ISLAND
南海海区17 SOUTH CHINA SEA AREA	南澳岛至大亚湾45 NAN'AO ISLAND TO DAYA BAY
鸭绿江口至复州湾19 YALUJIANGKOU TO FUZHOU BAY	珠江口(一)47 ZHUJIANGKOU (I)
复州湾至滦河口21 FUZHOU BAY TO LUANHEKOU	珠江口(二)49 ZHUJIANGKOU (II)
滦河口至莱州湾23 LUANHEKOU TO LAIZHOU GULF	高栏列岛至琼州海峡51 GAOLAN ISLANDS TO QIONGZHOU STRAIT
莱州湾至石岛港25 LAIZHOU GULF TO SHIDAO PORT	北部湾53 BEIBU GULF
石岛港至海州湾27 SHIDAO PORT TO HAIZHOU GULF	海南岛附近55 APPROACHES TO HAINAN ISLAND
海州湾至长江口北角29 HAIZHOU GULF TO NORTHERN POINT OF CHANGJIANGKOU	香港附近57 APPROACHES TO HONG KONG
长江口北角至杭州湾31 NORTHERN POINT OF CHANGJIANGKOU TO HANGZHOU GULF	《改正通告》改正登记表59 RECORD LIST OF CHARTS CORRECTING NOTICES
上海港(长江口)33 SHANGHAI PORT (CHANGJIANGKOU)	航海出版物60 NAVIGATIONAL PUBLICATIONS
上海港(黄浦江)35 SHANGHAI PORT (HUANGPUJIANG)	航海图书发行站61 SUPPLY SITES FOR NAVIGATIONAL PUBLICATIONS

港口航道图图号索引

NUMERICAL INDEX OF PORT AND FAIRWAY CHARTS

1

区域 Area	图号 Chart Number	图名 Title	比例尺 Scale	页码 Page	区域 Area	图号 Chart Number	图名 Title	比例尺 Scale	页码 Page
中国海区	1301	鸭绿江口至老铁山水道 YALUJIANGKOU TO LAOTIESHAN CHANNEL	1:300 000	11	北方海区	34002	烟台港至成山角 YANTAI PORT TO CHENGSHANJIAO	1:150 000	13
	1302	渤海海峡 BOHAI STRAIT	1:300 000	11		35001	威海港至石岛港 WEIHAI PORT TO SHIDAO PORT	1:150 000	13
	1303	渤海北部 NORTHERN PART OF BOHAI SEA	1:300 000	11		35002	石岛港至乳山口 SHIDAO PORT TO RUSHANKOU	1:120 000	13
	1304	渤海西部 WESTERN PART OF BOHAI SEA	1:300 000	11		36001	乳山口至青岛港 RUSHANKOU TO QINGDAO PORT	1:150 000	13
	1305	成山角至青岛港 CHENGSHANJIAO TO QINGDAO PORT	1:300 000	11		36002	青岛港至日照港 QINGDAO PORT TO RIZHAO PORT	1:120 000	13
	1306	青岛港至射阳港 QINGDAO PORT TO SHEYANG PORT	1:400 000	11		37001	日照港至灌河口 RIZHAO PORT TO GUANHEKOU	1:120 000	13
	2307	射阳港至吕四港 SHEYANG PORT TO LÜSI PORT	1:300 000	11		东海海区	41001	灌河口至射阳河口 GUANHEKOU TO SHEYANGHEKOU	1:150 000
	2308	吕四港至象山港 LÜSI PORT TO XIANGSHAN PORT	1:300 000	11	42001		射阳河口至洋口港 SHEYANGHEKOU TO YANGKOU PORT	1:150 000	15
	2309	象山港至温州港 XIANGSHAN PORT TO WENZHOU PORT	1:300 000	11	43001		洋口港至长江口北角 YANGKOU PORT TO NORTHERN POINT OF CHANGJIANGKOU	1:150 000	15
	2310	温州港至福州港 WENZHOU PORT TO FUZHOU PORT	1:300 000	11	44001		长江口及附近 CHANGJIANGKOU AND APPROACHES	1:150 000	15
	2311	福州港至厦门港 FUZHOU PORT TO XIAMEN PORT	1:300 000	11	51001		杭州湾 HANGZHOU GULF	1:120 000	15
	2312	厦门港至东山港 XIAMEN PORT TO DONGSHAN PORT	1:300 000	11	52001		马鞍列岛至岱山岛 MA'AN ISLANDS TO DAISHAN ISLAND	1:120 000	15
	3313	汕头港至汕尾港 SHANTOU PORT TO SHANWEI PORT	1:300 000	11	53001		岱山岛至象山港 DAISHAN ISLAND TO XIANGSHAN PORT	1:120 000	15
	3314	大鹏湾至南鹏岛 DAPENG BAY TO NANPENG ISLAND	1:300 000	11	53002		象山港至三门湾 XIANGSHAN PORT TO SANMEN BAY	1:120 000	15
	3315	海陵山岛至抱虎角 HAILINGSHAN ISLAND TO BAOHUJIAO	1:300 000	11	54001		三门湾至台州列岛 SANMEN BAY TO TAIZHOU ISLANDS	1:120 000	15
	3316	洋浦港至防城港 YANGPU PORT TO FANGCHENG PORT	1:300 000	11	54002		台州列岛至温州湾 TAIZHOU ISLANDS TO WENZHOU BAY	1:120 000	15
	3317	海南岛南部附近 APPROACHES TO SOUTHERN HAINAN ISLAND	1:300 000	11	55001		温州湾至南麂列岛 WENZHOU BAY TO NANJI ISLANDS	1:120 000	15
北方海区	11001	鸭绿江口至獐子岛 YALUJIANGKOU TO ZHANGZIDAO	1:150 000	13	61001		南麂列岛至福宁湾 NANJI ISLANDS TO FUNING BAY	1:120 000	15
	12001	海洋岛至大连湾 HAIYANGDAO TO DALIAN BAY	1:150 000	13	61002		福宁湾至马祖列岛 FUNING BAY TO MAZU ISLANDS	1:100 000	15
	12002	老铁山水道及附近 LAOTIESHAN CHANNEL AND APPROACHES	1:150 000	13	62001		马祖列岛至海坛岛 MAZU ISLANDS TO HAITAN ISLAND	1:100 000	15
	12003	老铁山西角至太平角 LAOTIESHANXIJIAO TO TAIPINGJIAO	1:150 000	13	62002		海坛岛至南日岛 HAITAN ISLAND TO NANRIDAO	1:100 000	15
	13001	辽东湾 LIAODONG GULF	1:150 000	13	63001		南日岛至泉州湾 NANRIDAO TO QUANZHOU BAY	1:100 000	15
	21001	团山角至滦河口 TUANSHANJIAO TO LUANHEKOU	1:150 000	13	64001		泉州湾至厦门港 QUANZHOU BAY TO XIAMEN PORT	1:100 000	15
	22001	滦河口至曹妃甸 LUANHEKOU TO CAOFEIDIAN	1:150 000	13	65001	厦门港至六鳌半岛 XIAMEN PORT TO LIU'AO PENINSULA	1:100 000	15	
	23001	渤海湾 BOHAI GULF	1:150 000	13	66001	六鳌半岛至东山岛 LIU'AO PENINSULA TO DONGSHAN ISLAND	1:100 000	15	
	33001	莱州湾 LAIZHOU GULF	1:180 000	13	南海海区	81001	东山岛至石碑山角 DONGSHAN ISLAND TO SHIBEISHANJIAO	1:150 000	17
	34001	莱州港至烟台港 LAIZHOU PORT TO YANTAI PORT	1:150 000	13		82001	石碑山角至红海湾 SHIBEISHANJIAO TO HONGHAI BAY	1:150 000	17

港口航道图图号索引

NUMERICAL INDEX OF PORT AND FAIRWAY CHARTS

区域 Area	图号 Chart Number	图名 Title	比例尺 Scale	页码 Page	区域 Area	图号 Chart Number	图名 Title	比例尺 Scale	页码 Page		
南海海区	83001	红海湾至担杆岛 HONGHAI BAY TO DANGAN ISLAND	1:150 000	17	鸭绿江口至复州湾	12338	老铁山水道 LAOTIESHAN CHANNEL	1:60 000	19		
	84001	担杆岛至高栏岛 DANGAN ISLAND TO GAOLAN ISLAND	1:150 000	17		12344	旅顺新港及附近 LÜSHUN XINGANG AND APPROACHES	1:30 000	19		
	84002	珠江口 ZHUJIANGKOU	1:150 000	17		12345	旅顺新港港池 BASIN IN LÜSHUN XINGANG	1:10 000	19		
	85001	上川岛至海陵岛 SHANGCHUAN ISLAND TO HAILING ISLAND	1:150 000	17		12352	普兰店湾 PULANDIAN BAY	1:35 000	19		
	87001	博贺港至湛江港 BOHE PORT TO ZHANJIANG PORT	1:150 000	17		12366	长兴岛及附近 CHANGXINGDAO AND APPROACHES	1:50 000	19		
	88001	外罗门至琼州海峡 WAILUOMEN TO QIONGZHOU STRAIT	1:150 000	17		12367	长兴岛北港区 NORTHERN HARBOUR OF CHANGXINGDAO	1:20 000	19		
	91001	海康港至北海港 HAIKANG PORT TO BEIHAI PORT	1:150 000	17		12368	长兴岛葫芦山湾港区 HULUSHANWAN HARBOUR OF CHANGXINGDAO	1:20 000	19		
	92001	北海港至东兴港 BEIHAI PORT TO DONGXING PORT	1:150 000	17		12371	红沿河附近 APPROACHES TO HONGYANHE	1:30 000	19		
	02001	七洲列岛至白鞍岛 QIZHOU ISLANDS TO BAIAN ISLAND	1:150 000	17		12373	红沿河航道 FAIRWAY OF HONGYANHE	1:5 000	19		
	03001	乌场港至三亚港 WUCHANG PORT TO SANYA PORT	1:150 000	17		12382	太平湾港区 TAIPINGWAN HARBOUR	1:30 000	19		
	03002	三亚港至莺歌咀 SANYA PORT TO YINGGEZUI	1:150 000	17		复州湾至滦河口	13111	鲅鱼圈港区及仙人岛港区 BAYUQUAN HARBOUR AND XIANRENDAO HARBOUR	1:50 000	21	
	04001	八所港至洋浦港 BASUO PORT TO YANGPU PORT	1:150 000	17			13112	仙人岛港区 XIANRENDAO HARBOUR	1:15 000	21	
	04002	洋浦港至海康港 YANGPU PORT TO HAIKANG PORT	1:150 000	17			13114	鲅鱼圈港区港池 BASIN IN BAYUQUAN HARBOUR	1:15 000	21	
	鸭绿江口至复州湾	11101	大东港区及附近 DADONG HARBOUR AND APPROACHES	1:25 000			19	13115	鞍钢港池及航道 BASIN AND FAIRWAY OF AN' GANG	1:15 000	21
		11112	大东港区港池及航道 BASIN AND FAIRWAY IN DADONG HARBOUR	1:10 000			19	13144	辽河口 LIAOHEKOU	1:50 000	21
12112		庄河煤码头附近 APPROACHES TO COAL WHARF OF ZHUANGHE	1:25 000	19	13145		辽河口水道(一) LIAOHEKOU CHANNEL (I)	1:10 000	21		
12113		庄河港及附近 ZHUANGHE PORT AND APPROACHES	1:35 000	19	13146		辽河口水道(二) LIAOHEKOU CHANNEL (II)	1:10 000	21		
12201		长山群岛附近 APPROACHES TO CHANGSHAN ARCHIPELAGO	1:70 000	19	13147		辽河口水道(三) LIAOHEKOU CHANNEL (III)	1:10 000	21		
12215		大、小长山岛及附近 DA, XIAOCHANGSHANDAO AND APPROACHES	1:30 000	19	13148		营口内港 INNER PORT OF YINGKOU	1:10 000	21		
12301		大连港及附近 DALIAN PORT AND APPROACHES	1:50 000	19	13149		盘锦港 PANJIN PORT	1:20 000	21		
12312		大连内港及附近 INNER PORT OF DALIAN AND APPROACHES	1:25 000	19	14101		锦州港及附近 JINZHOU PORT AND APPROACHES	1:30 000	21		
12314		大连内港 INNER PORT OF DALIAN	1:10 000	19	15105		绥中港 SUIZHONG PORT	1:10 000	21		
12316		柳树屯区 LIUSHUTUN HARBOUR	1:10 000	19	21101		秦皇岛港及附近 QINHUANGDAO PORT AND APPROACHES	1:60 000	21		
12318		北良港区及和尚岛港区 BEILIANG HARBOUR AND HESHANGDAO HARBOUR	1:10 000	19	21113		山海关船厂附近 APPROACHES TO SHANHAIGUAN SHIPYARD	1:10 000	21		
12333		大窑湾港区及附近 DAYAOWAN HARBOUR AND APPROACHES	1:25 000	19	21115		秦皇岛港 QINHUANGDAO PORT	1:35 000	21		
12334		鲅鱼湾港区及大窑湾港区 NIANYUWAN HARBOUR AND DAYAOWAN HARBOUR	1:10 000	19	21117	秦皇岛港主航道 MAIN FAIRWAY OF QINHUANGDAO PORT	1:15 000	21			
12335		小三山水道 XIAOSANSHAN CHANNEL	1:10 000	19	22111	京唐港区及附近 JINGTANG HARBOUR AND APPROACHES	1:30 000	23			

港口航道图图号索引

NUMERICAL INDEX OF PORT AND FAIRWAY CHARTS

3

区域 Area	图号 Chart Number	图名 Title	比例尺 Scale	页码 Page	区域 Area	图号 Chart Number	图名 Title	比例尺 Scale	页码 Page
滦河口至莱州湾	22113	京唐港区港池及航道 BASIN AND FAIRWAY IN JINGTANG HARBOUR	1:15 000	23	莱州湾至石岛港	34145	栾家口港区及附近 LUANJIAKOU HARBOUR AND APPROACHES	1:25 000	25
	22122	曹妃甸港区及附近 CAOFEIDIAN HARBOUR AND APPROACHES	1:50 000	23		34146	栾家口港区 LUANJIAKOU HARBOUR	1:5 000	25
	22123	曹妃甸港区第三港池 BASIN NO.3 IN CAOFEIDIAN HARBOUR	1:30 000	23		34147	蓬莱港至长山岛 PENGLAI PORT TO CHANGSHAN ISLAND	1:25 000	25
	22124	曹妃甸甸头区 DIANTOU HARBOUR OF CAOFEIDIAN	1:20 000	23		34148	蓬莱港 PENGLAI PORT	1:5 000	25
	22125	曹妃甸港区第一、二港池 BASIN NO.1, NO.2 IN CAOFEIDIAN HARBOUR	1:20 000	23		34161	烟台港西港区 WESTERN HARBOUR OF YANTAI PORT	1:20 000	25
	23101	天津港及附近 TIANJIN PORT AND APPROACHES	1:100 000	23		34162	套子湾 TAOZI BAY	1:25 000	25
	23111	天津港 TIANJIN PORT	1:50 000	23		34163	烟台大宇船厂附近 APPROACHES TO DAYU SHIPYARD OF YANTAI	1:10 000	25
	23113	天津港主航道 MAIN FAIRWAY OF TIANJIN PORT	1:30 000	23		34165	烟台港西港区及附近 WESTERN HARBOUR OF YANTAI PORT AND APPROACHES	1:75 000	25
	23114	天津港港池 BASIN IN TIANJIN PORT	1:10 000	23		34166	西港区至牟平港区 WESTERN HARBOUR TO MUPING HARBOUR	1:50 000	25
	23118	新港船闸至二道闸 XINGANG LOCK TO ERDAOZHA	1:15 000	23		34167	芝罘湾港区及附近 ZHIFUWAN HARBOUR AND APPROACHES	1:25 000	25
	23119	北塘港区及汉沽港区 BEITANG HARBOUR AND HANGU HARBOUR	1:30 000	23		34168	芝罘湾港区 ZHIFUWAN HARBOUR	1:10 000	25
	23123	新港船闸至边防码头 XINGANG LOCK TO BIANFANG WHARF	1:5 000	23		34169	牟平港区 MUPING HARBOUR	1:5 000	25
	23124	边防码头至黑猪河 BIANFANG WHARF TO HEIZHUHE	1:5 000	23		35111	威海港及附近 WEIHAI PORT AND APPROACHES	1:30 000	25
	23125	黑猪河至新城 HEIZHUHE TO XINCHENG	1:5 000	23		35112	威海内港 INNER PORT OF WEIHAI	1:10 000	25
	23126	杨惠庄至二道闸 YANGHUIZHUANG TO ERDAOZHA	1:5 000	23		35113	威海新港区 WEIHAI XINGANG HARBOUR	1:10 000	25
	23135	天津港大港港区 DAGANG HARBOUR OF TIANJIN PORT	1:30 000	23		35122	龙眼港 LONGYAN PORT	1:10 000	25
	24101	黄骅港及附近 HUANGHUA PORT AND APPROACHES	1:100 000	23		35124	荣成湾及附近 RONGCHENG BAY AND APPROACHES	1:15 000	25
	24112	黄骅港港池附近 APPROACHES TO BASIN IN HUANGHUA PORT	1:25 000	23		35126	俚岛港及附近 LIDAO PORT AND APPROACHES	1:15 000	25
	24113	黄骅港航道(二) FAIRWAY IN HUANGHUA PORT (II)	1:25 000	23		35144	石岛港及附近 SHIDAO PORT AND APPROACHES	1:35 000	27
	24114	黄骅港航道(一) FAIRWAY IN HUANGHUA PORT (I)	1:25 000	23		35145	石岛港 SHIDAO PORT	1:15 000	27
31101	套尔河口 TAOERHEKOU	1:35 000	23	35156	好当家港及附近 HAODANGJIA PORT AND APPROACHES	1:15 000	27		
32201	东营港及附近 DONGYING PORT AND APPROACHES	1:25 000	23	35157	张家埠港 ZHANGJIABU PORT	1:10 000	27		
33322	潍坊港 WEIFANG PORT	1:30 000	23	35166	乳山港及附近 RUSHAN PORT AND APPROACHES	1:35 000	27		
莱州湾至石岛港	34112	莱州港至海庙港 LAIZHOU PORT TO HAIMIAO PORT	1:50 000	25	34173	海阳港及附近 HAIYANG PORT AND APPROACHES	1:35 000	27	
	34113	莱州港 LAIZHOU PORT	1:15 000	25	34175	海阳港 HAIYANG PORT	1:10 000	27	
	34122	龙口港及附近 LONGKOU PORT AND APPROACHES	1:25 000	25	36122	青岛港及附近 QINGDAO PORT AND APPROACHES	1:80 000	27	
	34123	龙口内港 INNER PORT OF LONGKOU	1:10 000	25	36123	青岛港 QINGDAO PORT	1:30 000	27	

港口航道图图号索引

NUMERICAL INDEX OF PORT AND FAIRWAY CHARTS

区域 Area	图号 Chart Number	图名 Title	比例尺 Scale	页码 Page	区域 Area	图号 Chart Number	图名 Title	比例尺 Scale	页码 Page	
石 岛 港 至 海 州 湾	36124	青岛港大港区 DAGANG HARBOUR OF QINGDAO PORT	1:6 000	27	海 州 湾 至 长 江 口 北 角	42222	大丰港航道 FAIRWAY OF DAFENG PORT	1:25 000	29	
	36126	黄岛油港区 HUANGDAO OIL TERMINAL	1:10 000	27		42251	大丰港及附近 DAFENG PORT AND APPROACHES	1:50 000	29	
	36127	黄岛前湾港区 HUANGDAO QIANWAN HARBOUR	1:10 000	27		42321	滨海港及附近 BINHAI PORT AND APPROACHES	1:25 000	29	
	36134	唐岛湾及附近 TANGDAO BAY AND APPROACHES	1:15 000	27		43131	洋口港航道(一) FAIRWAY OF YANGKOU PORT (I)	1:30 000	29	
	36135	积米崖港 JIMIYA PORT	1:8 000	27		43132	洋口港航道(二) FAIRWAY OF YANGKOU PORT (II)	1:30 000	29	
	36144	董家口港区及附近 DONGJIAKOU HARBOUR AND APPROACHES	1:75 000	27		43171	洋口港及附近 YANGKOU PORT AND APPROACHES	1:75 000	29	
	36145	董家口港区 DONGJIAKOU HARBOUR	1:15 000	27		43231	吕四港航道(一) FAIRWAY OF LÜSI PORT (I)	1:35 000	29	
	37101	日照港 RIZHAO PORT	1:75 000	27		43232	吕四港航道(二) FAIRWAY OF LÜSI PORT (II)	1:35 000	29	
	37111	石臼港区及附近 SHIJIU HARBOUR AND APPROACHES	1:35 000	27		43271	吕四港及附近 LÜSI PORT AND APPROACHES	1:75 000	29	
	37112	石臼港区 SHIJIU HARBOUR	1:10 000	27		长 江 口 北 角 至 杭 州 湾	43331	启东港航道(一) FAIRWAY OF QIDONG PORT (I)	1:30 000	31
	37122	岚山港区及附近 LANSHAN HARBOUR AND APPROACHES	1:35 000	27			43332	启东港航道(二) FAIRWAY OF QIDONG PORT (II)	1:30 000	31
	37123	岚山港区 LANSHAN HARBOUR	1:10 000	27			43371	启东港及附近 QIDONG PORT AND APPROACHES	1:75 000	31
	海 州 湾 至 长 江 口 北 角	41101	连云港及附近 LIANYUNGANG PORT AND APPROACHES	1:70 000			29	44173	鸡骨礁至横沙岛 JIGUJIAO TO HENGSHA ISLAND	1:80 000
41112		连云港港区 LIANYUNGANG HARBOUR	1:15 000	29	44174		横沙岛至浏河口 HENGSHA ISLAND TO LIUHEKOU	1:80 000	31	
41121		连云港主航道(一) MAIN FAIRWAY OF LIANYUNGANG PORT (I)	1:25 000	29	51121		金山咀附近 APPROACHES TO JINSHANZUI	1:25 000	31	
41122		连云港主航道(二) MAIN FAIRWAY OF LIANYUNGANG PORT (II)	1:25 000	29	51122		独山港区至乍浦港区 DUSHAN HARBOUR TO ZHAPU HARBOUR	1:25 000	31	
41211		燕尾港至陈家港 YANWEIGANG TO CHENJIAGANG	1:10 000	29	51123		海盐港区 HAIYAN HARBOUR	1:25 000	31	
41212		小四港至窑港 XIAOSIGANG TO YAOGANG	1:10 000	29	51131		芦潮港及附近 LUCHAOGANG PORT AND APPROACHES	1:30 000	31	
41213		窑港至灌河大桥 YAOGANG TO GUANHE BRIDGE	1:10 000	29	51132		漕泾化工区码头附近 APPROACHES TO CAOJINGHUAGONGQU WHARF	1:30 000	31	
41221		灌河口及附近 GUANHEKOU AND APPROACHES	1:25 000	29	51171		东海大桥至王盘山 DONGHAI BRIDGE TO WANGPANSHAN	1:70 000	31	
41321		徐圩港区 XUWEI HARBOUR	1:25 000	29	51172		嘉兴港及附近 JIAXING PORT AND APPROACHES	1:70 000	31	
41411		赣榆港区 GANYU HARBOUR	1:30 000	29	52111		绿华山锚地 LÜHUASHAN ANCHORAGE	1:15 000	31	
41451		海洲湾 HAIZHOU BAY	1:50 000	29	52131	马迹山附近 APPROACHES TO MAJISHAN	1:35 000	31		
42111		射阳河口 SHEYANGHEKOU	1:15 000	29	52132	大洋山附近 APPROACHES TO DAYANGSHAN	1:35 000	31		
42112		射阳河 SHEYANGHE	1:15 000	29	52133	衢山岛附近 APPROACHES TO QUSHAN ISLAND	1:35 000	31		
42151		双洋港口至射阳河口 SHUANGYANGGANGKOU TO SHEYANGHEKOU	1:50 000	29	52171	花鸟山至衢山岛 HUANIAOSHAN TO QUSHAN ISLAND	1:70 000	31		
42221		大丰港区 DAFENG PORT HARBOUR	1:25 000	29	52172	南支灯船至洋山港区 NANZHI LIGHT-VESSEL TO YANGSHAN HARBOUR	1:70 000	31		

港口航道图图号索引

NUMERICAL INDEX OF PORT AND FAIRWAY CHARTS

5

区域 Area	图号 Chart Number	图名 Title	比例尺 Scale	页码 Page	区域 Area	图号 Chart Number	图名 Title	比例尺 Scale	页码 Page
上海港 (长江口)	44121	长江口深水航道(一) DEEP WATER FAIRWAY OF CHANGJIANGKOU (I)	1:25 000	33	上海港 (黄浦江)	44260	白莲泾港至日晖港 BAILIANJINGGANG TO RIHUIGANG	1:5 000	35
	44122	长江口深水航道(二) DEEP WATER FAIRWAY OF CHANGJIANGKOU (II)	1:25 000	33		44261	龙华港至川杨河 LONGHUAGANG TO CHUANYANGHE	1:5 000	35
	44123	长江口深水航道(三) DEEP WATER FAIRWAY OF CHANGJIANGKOU (III)	1:25 000	33		44262	鳊鲤咀附近 APPROACHES TO MANLIZUI	1:5 000	35
	44124	江亚至圆圆沙 JIANGYA TO YUANYUANSHA	1:25 000	33		44263	王家渡至关港 WANGJIADU TO GUANGANG	1:5 000	35
	44125	圆圆沙至吴淞口 YUANYUANSHA TO WUSONGKOU	1:25 000	33		44264	关港码头附近 APPROACHES TO GUANGANG WHARF	1:5 000	35
	44126	吴淞口至浏河口 WUSONGKOU TO LIUHEKOU	1:25 000	33		44265	老俞塘至塘泗泾 LAOYUTANG TO TANGSIJING	1:5 000	35
	44127	南槽航道(一) NANCAO FAIRWAY (I)	1:25 000	33		44266	翁家塘至闸港咀 WENGJIATANG TO ZHAGANGZUI	1:5 000	35
	44128	南槽航道(二) NANCAO FAIRWAY (II)	1:25 000	33		44267	樱桃河至闵行船厂 YINGTAOHE TO MINHANG SHIPYARD	1:5 000	35
	44129	南槽航道(三) NANCAO FAIRWAY (III)	1:25 000	33		44268	闵行附近 APPROACHES TO MINHANG	1:5 000	35
	44131	佘山岛附近 APPROACHES TO SHESHAN ISLAND	1:25 000	33		44269	薛家塘至巨潮港 XUEJIATANG TO JUCHAOGANG	1:5 000	35
	44132	北港口航道 BEIGANGKOU FAIRWAY	1:25 000	33		44270	千步泾至庙港 QIANBUJING TO MIAOGANG	1:5 000	35
	44133	奚家港至堡镇港 XIJIAGANG TO BUZHENGANG	1:25 000	33		44271	庙港至虬泾 MIAOGANG TO QIUJING	1:5 000	35
	44134	堡镇港至南门港 BUZHENGANG TO NANMENGANG	1:25 000	33		44272	北泖泾至紫石泾 BEIMAOJING TO ZISHIJING	1:5 000	35
	44135	横沙通道 HENGSHA PASSAGE	1:15 000	33		44273	紫石泾至米市渡 ZISHIJING TO MISHIDU	1:5 000	35
	上海港 (黄浦江)	44211	吴淞口至高桥港 WUSONGKOU TO GAOQIAOGANG	1:10 000		35	44274	米市渡至大泖港 MISHIDU TO DAMAOGANG	1:5 000
44212		高桥港至日晖港 GAOQIAOGANG TO RIHUIGANG	1:10 000	35	44275	大泖港至长山港 DAMAOGANG TO CHANGSHANGANG	1:5 000	35	
44213		日晖港至闵行 RIHUIGANG TO MINHANG	1:10 000	35	44276	长山港至分水龙王庙 CHANGSHANGANG TO FENSHUILONGWUANGMIAO	1:5 000	35	
44214		闵行至米市渡 MINHANG TO MISHIDU	1:10 000	35	杭州湾 至三门湾	52134	岱山岛至梁横山 DAISHAN ISLAND TO HENGLIANGSHAN	1:35 000	37
44251		吴淞口航道 WUSONGKOU FAIRWAY	1:5 000	35		52135	岱山岛至舟山岛 DAISHAN ISLAND TO ZHOUSHAN ISLAND	1:35 000	37
44252		张华浜航道 ZHANGHUABANG FAIRWAY	1:5 000	35		52136	朱家尖岛附近 APPROACHES TO ZHUJIAJIAN ISLAND	1:35 000	37
44253		高桥航道 GAOQIAO FAIRWAY	1:5 000	35		52137	桃花岛至大猫岛 TAOHUADAO TO DAMAODAO	1:35 000	37
44254		高桥港附近 APPROACHES TO GAOQIAOGANG	1:5 000	35		52138	中街山列岛附近 APPROACHES TO ZHONGJIESHAN ISLANDS	1:35 000	37
44255		陈家咀航道 CHENJIAZUI FAIRWAY	1:5 000	35		52141	虾峙门及附近 XIAZHIMEN AND APPROACHES	1:40 000	37
44256		东沟港至定海桥 DONGGOUANG TO DINGHAIQIAO	1:5 000	35		52173	衢山岛至中街山列岛 QUSHAN ISLAND TO ZHONGJIESHAN ISLANDS	1:70 000	37
44257		杨树浦锚地及附近 YANGSHUPU ANCHORAGE AND APPROACHES	1:5 000	35		52174	舟山岛至六横岛 ZHOUSHAN ISLAND TO LIUHEN ISLAND	1:75 000	37
44258		陆家咀航道 LUJIAZUI FAIRWAY	1:5 000	35		53132	大榭岛至甬江口 DAXIE ISLAND TO YONGJIANGKOU	1:35 000	37
44259		十六铺码头至南市电厂 SHILIUPU WHARF TO NANSHI POWER PLANT	1:5 000	35		53171	火山列岛至穿山半岛 HUOSHAN ISLANDS TO CHUANSHAN PENINSULA	1:75 000	37

港口航道图图号索引

NUMERICAL INDEX OF PORT AND FAIRWAY CHARTS

区域 Area	图号 Chart Number	图名 Title	比例尺 Scale	页码 Page	区域 Area	图号 Chart Number	图名 Title	比例尺 Scale	页码 Page
杭州湾至三门湾	53251	长跳咀至镇海电厂 CHANGTIAOZUI TO ZHENHAI POWER PLANT	1:5 000	37	三门湾至沙埭港	55411	飞云江大桥至瑞安港区 FEIYUNJIANG BRIDGE TO RUI'AN HARBOUR	1:10 000	39
	53252	镇海电厂至三官堂 ZHENHAI POWER PLANT TO SANGUANTANG	1:5 000	37		55412	仙降大桥至高速飞云江大桥 XIANJIANG BRIDGE TO GAOSUFEIYUNJIANG BRIDGE	1:10 000	39
	53253	三官堂至灵桥 SANGUANTANG TO LINGQIAO	1:5 000	37		55511	新美洲至岱口大桥 XINMEIZHOU TO DAIKOU BRIDGE	1:10 000	39
	53341	牛鼻山水道 NIUBISHAN CHANNEL	1:40 000	37		55631	鳌江口至百亩礁 AOJIANGKOU TO BAIMUJIAO	1:35 000	39
	53342	六横岛至象山港 LIUHENG ISLAND TO XIANGSHAN PORT	1:40 000	37		55731	大渔湾及附近 DAYU BAY AND APPROACHES	1:35 000	39
	53343	毛礁山至缸片山 MAOJIAOSHAN TO GANGPANSHAN	1:25 000	37		61121	沙埭港 SHACHENG PORT	1:25 000	41
	53344	缸片山至狮子口 GANGPANSHAN TO SHIZIKOU	1:25 000	37	61122	沙埭内港 INNER PORT OF SHACHENG	1:25 000	41	
	53431	石浦港 SHIPU PORT	1:30 000	37	61251	晴川湾至福宁湾 QINGCHUAN BAY TO FUNING BAY	1:50 000	41	
	53451	石浦港及附近 SHIPU PORT AND APPROACHES	1:50 000	37	61321	盐田港及白马港 YANTIANGANG AND BAIMAGANG	1:25 000	41	
	53452	三门湾 SANMEN BAY	1:50 000	37	61351	四礁列岛至西洋岛 SISHUANG ISLANDS TO XIYANGDAO	1:50 000	41	
三门湾至沙埭港	54121	健跳港区及附近 JIANTIAO HARBOUR AND APPROACHES	1:20 000	39	61352	三沙湾 SANSHA BAY	1:50 000	41	
	54231	东矾列岛附近 APPROACHES TO DONGJI ISLANDS	1:35 000	39	62121	罗源湾港区 LUOYUAN BAY HARBOUR	1:25 000	41	
	54232	台州湾 TAIZHOU BAY	1:35 000	39	62151	罗源湾及附近 LUOYUAN BAY AND APPROACHES	1:50 000	41	
	54311	海门港至江口沙 HAIMEN PORT TO JIANGKOUSHA	1:15 000	39	62221	闽江口附近 APPROACHES TO MINJIANGKOU	1:25 000	41	
	54312	江口沙至沙渚 JIANGKOUSHA TO SHAZHU	1:15 000	39	62261	定海湾至漳港湾 DINGHAI BAY TO ZHANGGANG BAY	1:60 000	41	
	54313	沙渚至临海港区 SHAZHU TO LINHAI HARBOUR	1:15 000	39	62311	金牌门至小炉沙 JINPAIMEN TO XIAOLUSHA	1:10 000	41	
	54431	大陈岛至松门港 DACHEN ISLAND TO SONGMENGANG	1:35 000	39	62312	小炉沙至大屿 XIAOLUSHA TO DAYU	1:10 000	41	
	54531	隘顽湾及附近 AIWAN BAY AND APPROACHES	1:35 000	39	62313	大屿至马尾 DAYU TO MAWEI	1:10 000	41	
	54631	漩门湾及附近 XUANMEN BAY AND APPROACHES	1:35 000	39	62314	马尾至魁岐 MAWEI TO KUIQI	1:10 000	41	
	55121	洞头岛附近 APPROACHES TO DONGTOUDAO	1:25 000	39	62315	魁岐至解放大桥 KUIQI TO JIEFANG BRIDGE	1:10 000	41	
	55122	大门岛附近 APPROACHES TO DAMENDAO	1:25 000	39	62431	松下港区及附近 SONGXIA HARBOUR AND APPROACHES	1:30 000	41	
	55123	温州港 WENZHOU PORT	1:25 000	39	62521	海坛海峡北部 NORTH HAITAN STRAIT	1:25 000	41	
	55151	鹿西岛至东策岛 LUXIDAO TO DONGCEDAO	1:50 000	39	62522	海坛海峡南部 SOUTH HAITAN STRAIT	1:25 000	41	
	55221	大麦屿港至大乌港 DAMAIYU PORT TO DAWU PORT	1:25 000	39	62561	海坛海峡及附近 HAITAN STRAIT AND APPROACHES	1:60 000	41	
	55251	乐清湾 YUEQING BAY	1:50 000	39	62631	兴化水道 XINGHUA CHANNEL	1:35 000	41	
	55331	北麂列岛附近 APPROACHES TO BEIJI ISLANDS	1:30 000	39	62632	江阴港区至三江口港区 JIANGYIN HARBOUR TO SANJIANGKOU HARBOUR	1:35 000	41	
55332	飞云江口 FEIYUNJIANGKOU	1:30 000	39	62661	兴化湾 XINGHUA BAY	1:60 000	41		

港口航道图图号索引

NUMERICAL INDEX OF PORT AND FAIRWAY CHARTS

7

区域 Area	图号 Chart Number	图名 Title	比例尺 Scale	页码 Page	区域 Area	图号 Chart Number	图名 Title	比例尺 Scale	页码 Page
湄洲湾至南澳岛	63111	秀屿港区 XIUYU HARBOUR	1:15 000	43	南 澳 岛 至 大 亚 湾	81202	表角至龟屿 BIAOJIAO TO GUIYU	1:30 000	45
	63131	湄州湾 MEIZHOU BAY	1:35 000	43		81203	广澳港区 GUANG'AO HARBOUR	1:15 000	45
	64111	斗尾港区 DOUWEI HARBOUR	1:15 000	43		81204	汕头港外航道 OUTER FAIRWAY OF SHANTOU PORT	1:15 000	45
	64131	大港至盘屿 DAGANG TO PANYU	1:35 000	43		81205	汕头港 SHANTOU PORT	1:15 000	45
	64211	大坠岛至白屿 DAZHUIDAO TO BAIYU	1:10 000	43		81206	榕江水道(一) RONGJIANG CHANNEL(I)	1:15 000	45
	64212	白屿至后渚港区 BAIYU TO HOUZHU HARBOUR	1:10 000	43		81207	榕江水道(二) RONGJIANG CHANNEL(II)	1:15 000	45
	64221	泉州湾 QUANZHOU BAY	1:25 000	43		81208	榕江水道(三) RONGJIANG CHANNEL(III)	1:15 000	45
	64321	祥芝角至深沪湾 XIANGZHIJIAO TO SHENHU BAY	1:10 000	43		81209	海门电厂航道 FAIRWAY OF HAIMEN POWER PLANT	1:20 000	45
	64411	围头港区 WEITOU HARBOUR	1:10 000	43		81220	韩江口及附近 HANJIANGKOU AND APPROACHES	1:30 000	45
	64412	石井至水头 SHIJING TO SHUITOU	1:10 000	43		81301	靖海湾及附近 JINGHAI BAY AND APPROACHES	1:20 000	45
	64431	围头湾 WEITOU BAY	1:30 000	43		81401	神泉港 SHENQUAN PORT	1:10 000	45
	65111	鼓浪屿至宝珠屿 GULANGYU TO BAOZHUYU	1:15 000	43		82101	甲子港及附近 JIAZI PORT AND APPROACHES	1:20 000	45
	65112	鼓浪屿至海门岛 GULANGYU TO HAIMENDAO	1:15 000	43		82201	碣石港 JIESHI PORT	1:12 000	45
	65131	厦门港及附近 XIAMEN PORT AND APPROACHES	1:35 000	43		82301	鲗门港及附近 HOUMEN PORT AND APPROACHES	1:25 000	45
	65132	东碇岛至后石港区 DONGDING ISLAND TO HOUSHI HARBOUR	1:35 000	43		82302	遮浪角及附近 ZHELANGJIAO AND APPROACHES	1:20 000	45
	65171	围头角至厦门港 WEITOUJIAO TO XIAMEN PORT	1:75 000	43		82303	马宫港及长沙港 MAGONG PORT AND CHANGSHA PORT	1:25 000	45
	66121	九龙江口 JIULONGJIANGKOU	1:25 000	43		82304	汕尾港 SHANWEI PORT	1:10 000	45
	66241	林进屿至将军湾 LINJINYU TO JIANGJUN BAY	1:40 000	43		82311	碣石湾 JIESHI BAY	1:60 000	45
	66341	浮头湾及附近 FUTOU BAY AND APPROACHES	1:40 000	43		82312	红海湾 HONGHAI BAY	1:60 000	45
	66411	东山港 DONGSHAN PORT	1:15 000	43		83101	大亚湾 DAYA BAY	1:60 000	45
66441	东山湾及附近 DONGSHAN BAY AND APPROACHES	1:40 000	43	83102	马鞭洲航道 MABIANZHOU FAIRWAY	1:25 000	45		
66541	诏安湾及附近 ZHAO'AN BAY AND APPROACHES	1:40 000	43	83103	荃湾港区 QUANWAN HARBOUR	1:15 000	45		
南澳岛至大亚湾	81101	潮州港附近 APPROACHES TO CHAOZHOU PORT	1:60 000	45	83104	东马港区 DONGMA HARBOUR	1:15 000	45	
	81102	潮州电厂航道 FAIRWAY OF CHAOZHOU POWER PLANT	1:15 000	45	珠 江 口 (一)	84102	盐田港区 YANTIAN HARBOR	1:10 000	47
	81103	柘林湾锚地 ZHELIN BAY ANCHORAGE	1:10 000	45		84203	担杆岛至大万山岛 DANGAN ISLAND TO DAWANSHAN ISLAND	1:75 000	47
	81104	三百门港区 SANBAIMEN HARBOUR	1:10 000	45		84204	澳门港至珠海港 MACAU HARBOUR TO ZHUHAI PORT	1:75 000	47
	81201	汕头港附近 APPROACHES TO SHANTOU PORT	1:60 000	45		84206	桂山岛至沙角 GUISHAN ISLAND TO SHAJIAO	1:75 000	47

港口航道图图号索引

NUMERICAL INDEX OF PORT AND FAIRWAY CHARTS

区域 Area	图号 Chart Number	图名 Title	比例尺 Scale	页码 Page	区域 Area	图号 Chart Number	图名 Title	比例尺 Scale	页码 Page
珠江口(一)	84211	隘洲列岛至大屿山 AIZHOU ISLANDS TO LANTAU ISLAND	1:30 000	47	珠江口(二)	84235	坭洲水道 NIZHOU CHANNEL	1:10 000	49
	84212	马友石至内伶仃岛 MAYOUSHI TO NEILINGDING ISLAND	1:30 000	47		84236	莲花山航道 LIANHUASHAN FAIRWAY	1:10 000	49
	84213	大铲岛及附近 DACHANDAO AND APPROACHES	1:30 000	47		84237	黄埔港 HUANGPU PORT	1:10 000	49
	84214	矾石水道及附近 FANSHI CHANNEL AND APPROACHES	1:30 000	47		84238	黄埔水道及东河道 HUANGPU CHANNEL AND DONGHE CHANNEL	1:10 000	49
	84215	舢舨洲至大虎岛 SHANBANZHOU TO DAHU ISLAND	1:30 000	47		84239	新造水道 XINZAO CHANNEL	1:10 000	49
	84216	坭洲头至大濠洲 NIZHOUTOU TO DAHAOZHOU	1:30 000	47		84240	沥滘水道 LIJIAO CHANNEL	1:10 000	49
	84217	黄埔至广州 HUANGPU TO GUANGZHOU	1:30 000	47		84241	南河道 NANHE CHANNEL	1:10 000	49
	84218	东澳岛至九洲列岛 DONG'AO ISLAND TO JIUZHOU ISLANDS	1:30 000	47		84242	西河道 XIHE CHANNEL	1:10 000	49
	84219	香洲湾至淇澳岛 XIANGZHOU BAY TO QI'AO ISLAND	1:30 000	47		84243	太平水道 TAIPING CHANNEL	1:5 000	49
	84220	马友石至小铲岛 MAYOUSHI TO XIAOCHAN ISLAND	1:40 000	47		84244	东莞水道 DONGGUAN CHANNEL	1:10 000	49
	84301	珠海港 ZHUHAI PORT	1:20 000	47		84245	倒运海水道 DAOYUNHAI CHANNEL	1:10 000	49
	84302	崖门水道(一) YAMEN CHANNEL (I)	1:30 000	47		84246	东江口 DONGJIANGKOU	1:5 000	49
	84303	崖门水道(二) YAMEN CHANNEL (II)	1:15 000	47		84247	横门水道 HENG MEN CHANNEL	1:10 000	49
	84304	崖门水道(三) YAMEN CHANNEL (III)	1:15 000	47		84248	九洲港 JIUZHOU PORT	1:5 000	49
	84305	银洲湖(一) YINZHOU LAKE (I)	1:15 000	47		84249	东宝河口 DONGBAOHEKOU	1:5 000	49
	84306	银洲湖(二) YINZHOU LAKE (II)	1:15 000	47		高栏列岛至琼州海峡	85101	川山群岛附近 APPROACHES TO CHUANSHAN ARCHIPELAGO	1:75 000
珠江口(二)	84224	铜鼓航道 TONGGU FAIRWAY	1:15 000	49	85102		台山电厂航道 FAIRWAY OF TAISHAN POWER PLANT	1:20 000	51
	84225	妈湾至蛇口 MAWAN TO SHEKOU	1:15 000	49	85103		镇海湾 ZHENHAI BAY	1:25 000	51
	84226	小铲岛附近 APPROACHES TO XIAOCHAN ISLAND	1:15 000	49	85104		镇海港 ZHENHAI PORT	1:25 000	51
	84227	伶仃航道(一) LINGDING FAIRWAY (I)	1:15 000	49	86101		海陵岛附近 APPROACHES TO HAILING ISLAND	1:75 000	51
	84228	伶仃航道(二) LINGDING FAIRWAY (II)	1:15 000	49	86102		东平港附近 APPROACHES TO DONGPING PORT	1:10 000	51
	84229	伶仃航道(三) LINGDING FAIRWAY (III)	1:10 000	49	86201		北津港附近 APPROACHES TO BEIJIN PORT	1:15 000	51
	84230	伶仃航道(四) LINGDING FAIRWAY (IV)	1:10 000	49	86301		阳江港 YANGJIANG PORT	1:25 000	51
	84231	南沙港 NANSHA PORT	1:10 000	49	86302		阳西电厂航道 FAIRWAY OF YANGXI POWER PLANT	1:15 000	51
	84232	舢舨洲附近 APPROACHES TO SHANBANZHOU	1:10 000	49	87101		博贺新港区 BOHEXINGANG HARBOUR	1:30 000	51
	84233	虎门水道 HUMEN CHANNEL	1:10 000	49	87102	茂名港及附近 MAOMING PORT AND APPROACHES	1:30 000	51	
84234	大虎水道 DAHU CHANNEL	1:10 000	49	87103	水东港区 SHUIDONG HARBOUR	1:15 000	51		

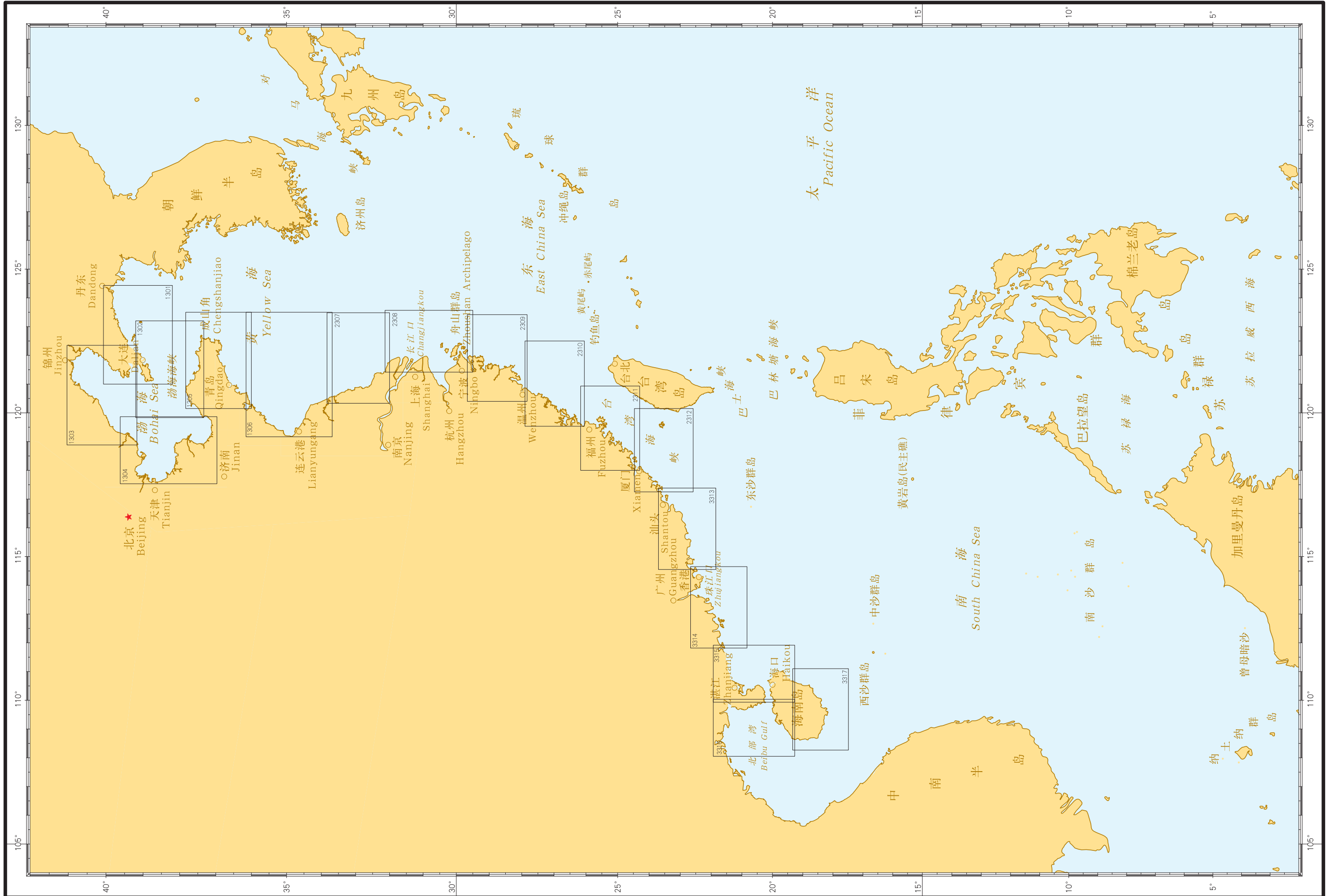
港口航道图图号索引

NUMERICAL INDEX OF PORT AND FAIRWAY CHARTS

9

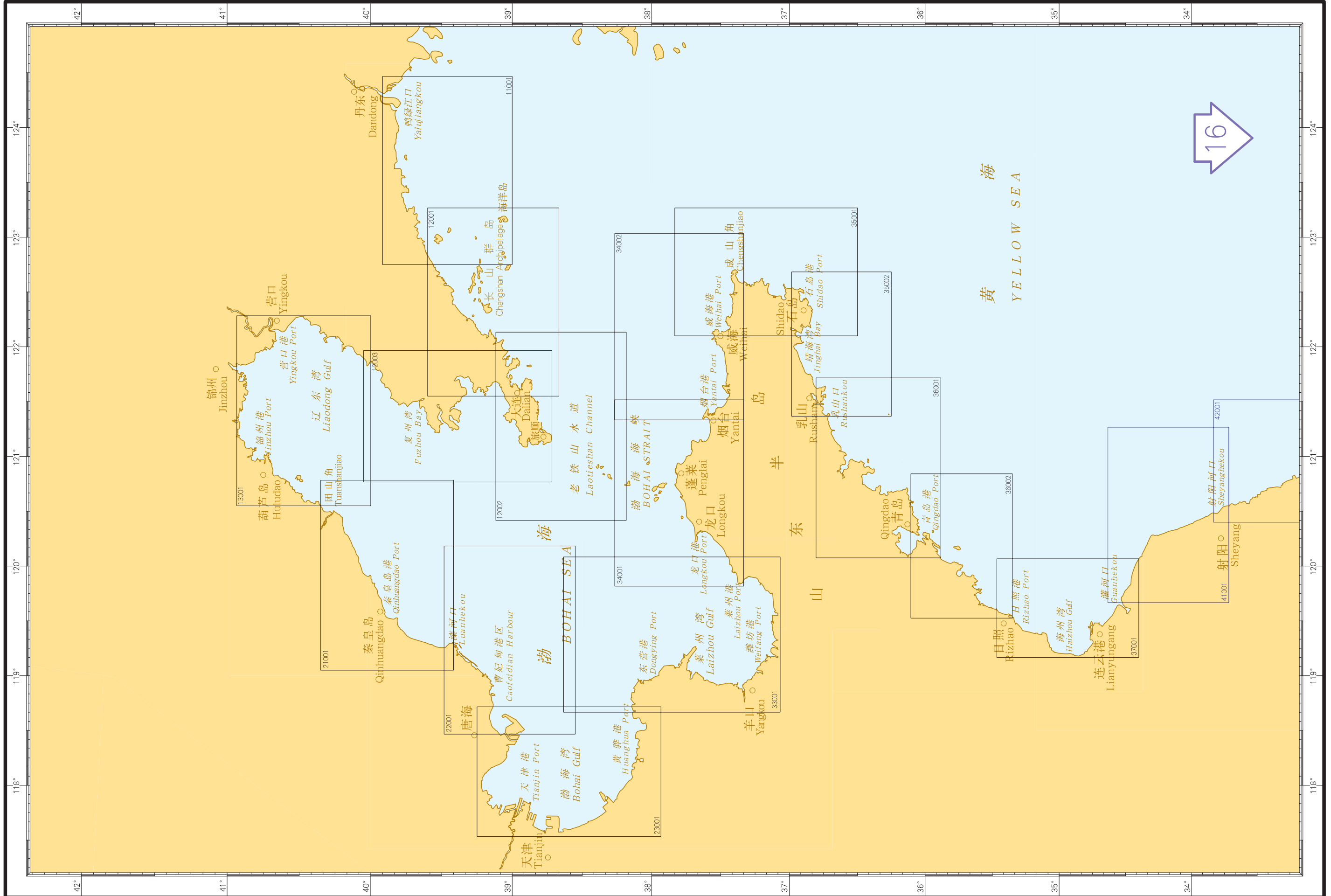
区域 Area	图号 Chart Number	图名 Title	比例尺 Scale	页码 Page	区域 Area	图号 Chart Number	图名 Title	比例尺 Scale	页码 Page
高 栏 列 岛 至 琼 州 海 峡	87104	水东内港 INNER PORT OF SHUIDONG	1:5 000	51	北 部 湾	91302	北海港 BEIHAI PORT	1:10 000	53
	88102	硃洲岛至南三岛 NAOZHOU ISLAND TO NANSAN ISLAND	1:40 000	51		92101	钦州湾 QINZHOU BAY	1:60 000	53
	88103	东海岛至调顺岛 DONGHAI ISLAND TO TIAOSHUN ISLAND	1:40 000	51		92102	钦州港(一) QINZHOU PORT(I)	1:15 000	53
	88104	大黄江 DAHUANGJIANG	1:10 000	51		92103	钦州港(二) QINZHOU PORT(II)	1:15 000	53
	88105	东海岛至东头山 DONGHAI ISLAND TO DONGTOUSHAN	1:10 000	51		92104	钦州港(三) QINZHOU PORT(III)	1:15 000	53
	88106	宝满港区 BAOMAN HARBOUR	1:10 000	51		93101	防城港及附近 FANGCHENG PORT AND APPROACHES	1:35 000	53
	88107	东头山至麻斜 DONGTOUSHAN TO MAXIE	1:10 000	51		93102	防城港 FANGCHENG PORT	1:15 000	53
	88108	麻斜至调顺岛 MAXIE TO TIAOSHUN ISLAND	1:10 000	51		93103	企沙港 QISHA PORT	1:10 000	53
	88109	调顺码头 TIAOSHUN WHARF	1:10 000	51		93104	珍珠港 ZHENZHU PORT	1:25 000	53
	88110	淡水港 DANSHUI PORT	1:10 000	51		海 南 岛 附 近	01102	琼州海峡东部 EAST QIONGZHOU STRAIT	1:60 000
	88201	雷州湾 LEIZHOU BAY	1:40 000	51	01103		琼州海峡 QIONGZHOU STRAIT	1:60 000	55
	88202	雷州港 LEIZHOU PORT	1:10 000	51	01104		海口湾 HAIKOU BAY	1:20 000	55
	88301	外罗门水道附近 APPROACHES TO WAILUOMEN CHANNEL	1:40 000	51	01105		秀英港 XIUYING PORT	1:10 000	55
	88302	新寮岛至硃洲岛 XINLIAO ISLAND TO NAOZHOU ISLAND	1:40 000	51	01106		马村港 MACUN PORT	1:10 000	55
	88303	外罗港 WAILUO PORT	1:10 000	51	01201		铺前港 PUQIAN PORT	1:20 000	55
	88401	海安湾 HAI'AN BAY	1:10 000	51	02101		清澜港 QINGLAN PORT	1:20 000	55
	88402	粤海铁路轮渡 YUEHAI RAILWAY FERRY	1:30 000	51	02201		龙湾港 LONGWAN PORT	1:10 000	55
	88403	粤海铁路轮渡(南港) YUEHAI RAILWAY FERRY(SOUTHERN PORT)	1:10 000	51	02301		博鳌港 BO'AO PORT	1:10 000	55
		粤海铁路轮渡(北港) YUEHAI RAILWAY FERRY(NORTHERN PORT)			02401		港北港 GANGBEI PORT	1:10 000	55
	88501	流沙湾 LIUSHA BAY	1:25 000	51	02501	乌场港及坡头港 WUCHANG PORT AND POTOU PORT	1:25 000	55	
88502	乌石港 WUSHI PORT	1:10 000	51	03101	新村港及附近 XINCUN PORT AND APPROACHES	1:20 000	55		
88503	海康港及企水港 HAIKANG PORT AND QISHUI PORT	1:15 000	51	03201	三亚港及附近 SANYA PORT AND APPROACHES	1:25 000	55		
88601	安铺港及附近 ANPU PORT AND APPROACHES	1:35 000	51	03202	三亚港 SANYA PORT	1:5 000	55		
北 部 湾	91102	涠洲岛及附近 WEIZHOU ISLAND AND APPROACHES	1:30 000	53	03301	南山港及附近 NANSHAN PORT AND APPROACHES	1:25 000	55	
	91201	铁山港及附近 TIESHAN PORT AND APPROACHES	1:35 000	53	04101	八所港及附近 BASUO PORT AND APPROACHES	1:15 000	55	
	91202	铁山港 TIESHAN PORT	1:15 000	53	04201	昌化港 CHANGHUA PORT	1:10 000	55	
	91301	北海港及附近 BEIHAI PORT AND APPROACHES	1:25 000	53	04301	海头港 HAITOU PORT	1:10 000	55	

中国海区
CHINA SEA AREA

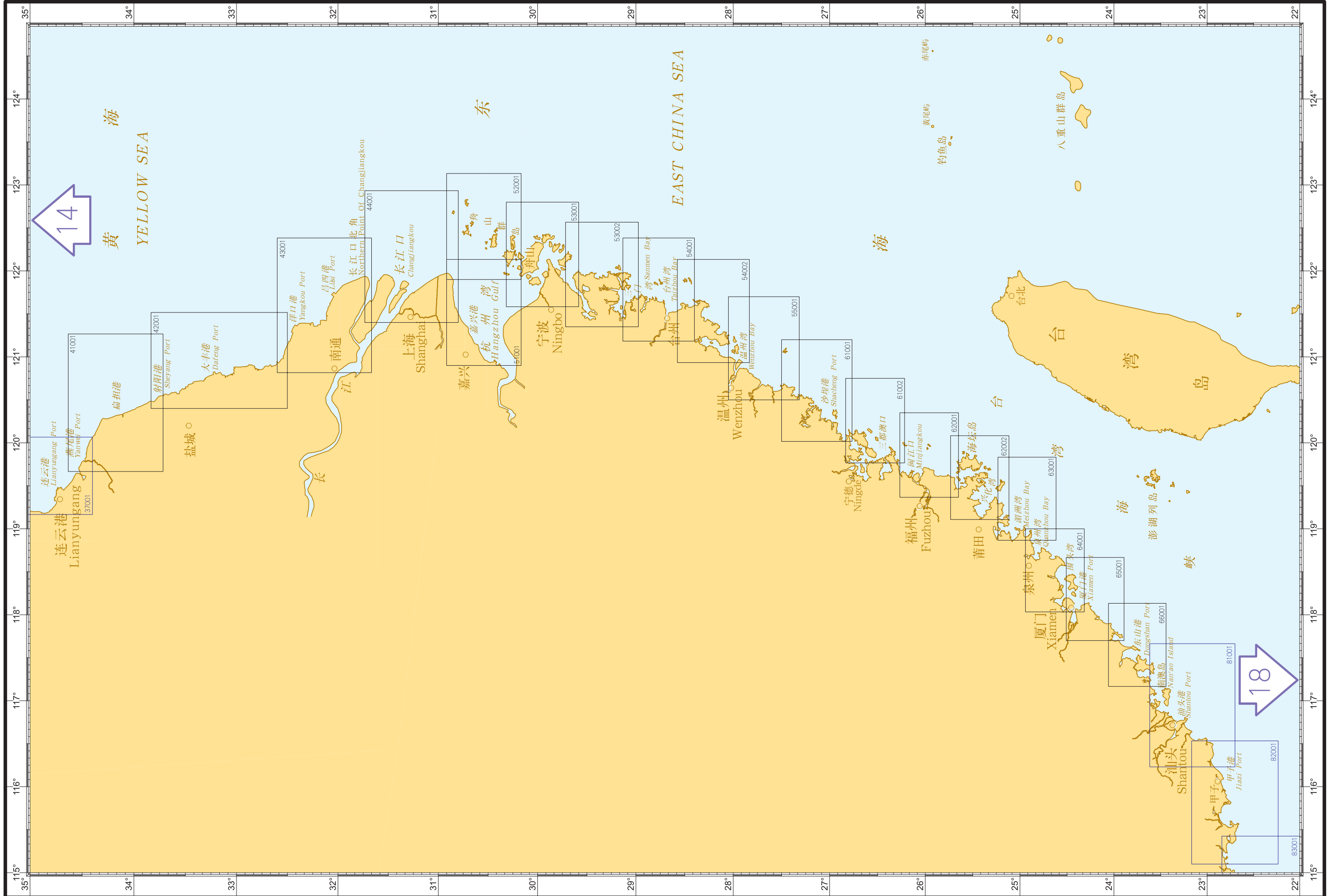


北方海区

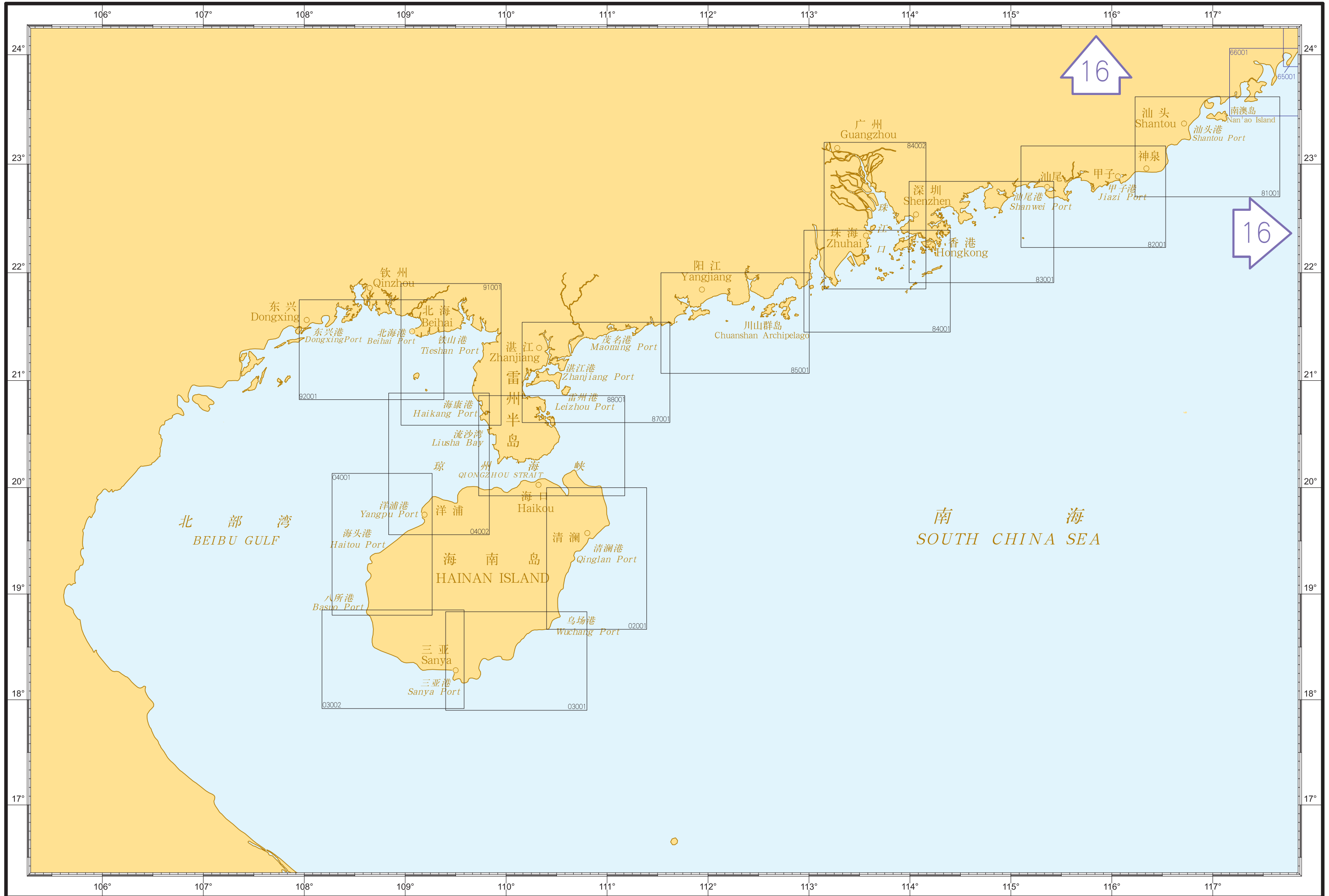
BOHAI SEA AND YELLOW SEA AREA



东海海区
EAST CHINA SEA AREA



南海海区
SOUTH CHINA SEA AREA



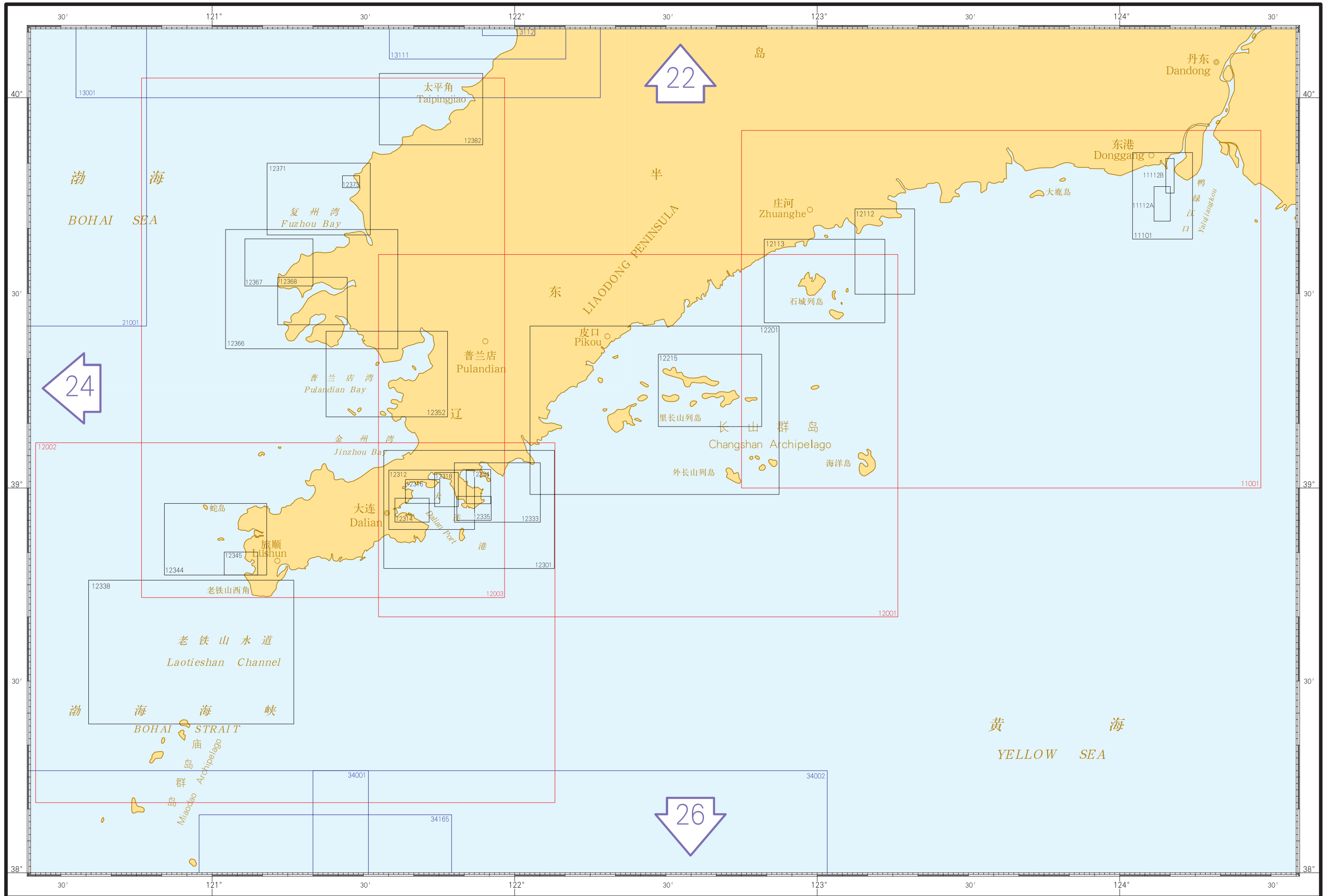
鸭 绿 江 口 至 复 州 湾

YALUJIANGKOU TO FUZHOU BAY

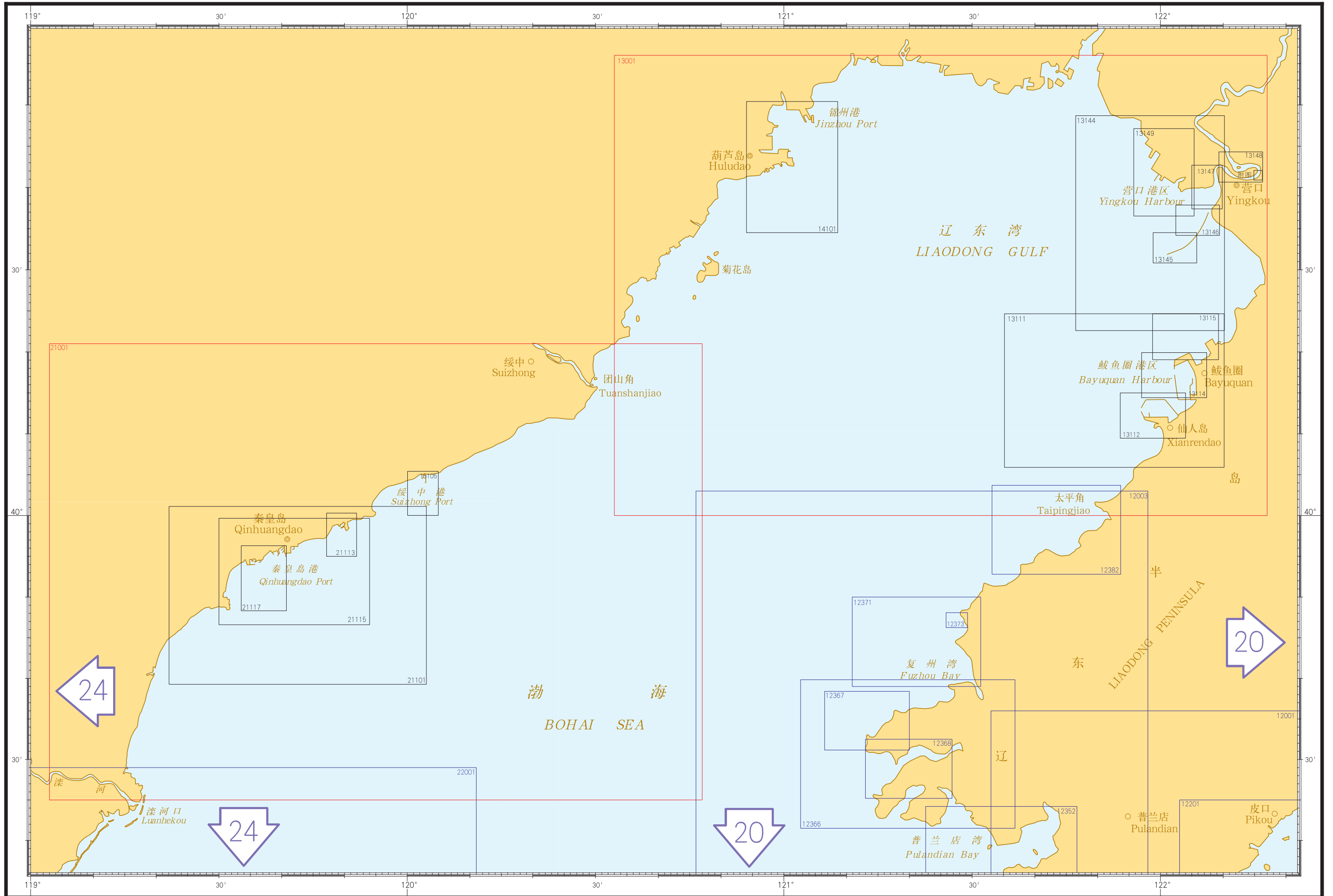
19

图 号 Chart Number	图 名 Title	比 例 尺 Scale	图 幅 范 围 Scope of Chart	出 版 日 期 Publishing Date	备 注 Note	图 号 Chart Number	图 名 Title	比 例 尺 Scale	图 幅 范 围 Scope of Chart	出 版 日 期 Publishing Date	备 注 Note
11101	大东港区及附近	1:25 000	39° 38' 22" — 39° 51' 37" 124° 02' 33" — 124° 14' 27"	2009年12月		12382	太平湾港区	1:30 000	39° 52' 48" — 40° 03' 42" 121° 33' 10" — 121° 53' 40"	计划2016年3月底前出版	
11112	大东港区港池及航道	1:10 000	A 39° 41' 07" — 39° 46' 25" 124° 06' 49" — 124° 10' 03" B 39° 45' 25" — 39° 50' 43" 124° 09' 09" — 124° 10' 48"	2009年12月							
12112	庄河煤码头附近	1:25 000	39° 29' 54" — 39° 43' 00" 123° 07' 30" — 123° 19' 20"	2013年1月							
12113	庄河港及附近	1:35 000	39° 25' 30" — 39° 38' 20" 122° 49' 30" — 123° 13' 26"	2011年9月							
12201	长山群岛附近	1:70 000	38° 59' 00" — 39° 25' 00" 122° 03' 03" — 122° 52' 27"	2011年9月							
12215	大、小长山岛及附近	1:30 000	39° 09' 30" — 39° 20' 40" 122° 28' 30" — 122° 49' 00"	2014年11月							
12301	大连港及附近	1:50 000	38° 47' 31" — 39° 05' 49" 121° 34' 03" — 122° 07' 53"	2015年3月							
12312	大连内港及附近	1:25 000	38° 53' 34" — 39° 02' 46" 121° 35' 03" — 121° 52' 03"	2015年1月							
12314	大连内港	1:10 000	38° 54' 43" — 38° 58' 25" 121° 36' 15" — 121° 43' 03"	2014年11月							
12316	柳树屯区	1:10 000	38° 57' 37" — 39° 01' 19" 121° 38' 21" — 121° 45' 09"	2014年11月							
12318	北良港区及和尚岛港区	1:10 000	38° 57' 06" — 39° 02' 24" 121° 44' 08" — 121° 48' 50"	2014年10月							
12333	大窑湾港区及附近	1:25 000	38° 54' 42" — 39° 03' 54" 121° 48' 03" — 122° 05' 06"	2014年12月							
12334	鲇鱼湾港区及大窑湾港区	1:10 000	38° 57' 34" — 39° 02' 52" 121° 50' 25" — 121° 55' 15"	2014年10月							
12335	小三山水道	1:10 000	38° 55' 00" — 38° 58' 42" 121° 48' 33" — 121° 55' 21"	2014年10月							
12338	老铁山水道	1:60 000	38° 23' 18" — 38° 45' 42" 120° 35' 30" — 121° 16' 12"	2009年4月							
12344	旅顺新港及附近	1:30 000	38° 46' 30" — 38° 57' 36" 120° 50' 32" — 121° 10' 50"	2013年3月							
12345	旅顺新港港池	1:10 000	38° 46' 30" — 38° 50' 04" 121° 02' 24" — 121° 09' 02"	2013年3月							
12352	普兰店湾	1:35 000	39° 11' 00" — 39° 24' 12" 121° 22' 36" — 121° 46' 42"	2015年4月							
12366	长兴岛及附近	1:50 000	39° 21' 30" — 39° 39' 50" 121° 02' 40" — 121° 36' 50"	2014年9月							
12367	长兴岛北港区	1:20 000	39° 31' 10" — 39° 38' 24" 121° 06' 30" — 121° 20' 00"	2014年9月							
12368	长兴岛葫芦山湾港区	1:20 000	39° 25' 12" — 39° 32' 30" 121° 13' 00" — 121° 26' 48"	2013年3月							
12371	红沿河附近	1:30 000	39° 39' 00" — 39° 50' 00" 121° 10' 54" — 121° 31' 22"	2015年8月							
12373	红沿河航道	1:5 000	39° 46' 15" — 39° 48' 05" 121° 25' 51" — 121° 29' 16"	2015年8月							

鸭绿江口至复州湾
YALUJIANGKOU TO FUZHOU BAY



复州湾至滦河口
FUZHOU BAY TO LUANHEKOU

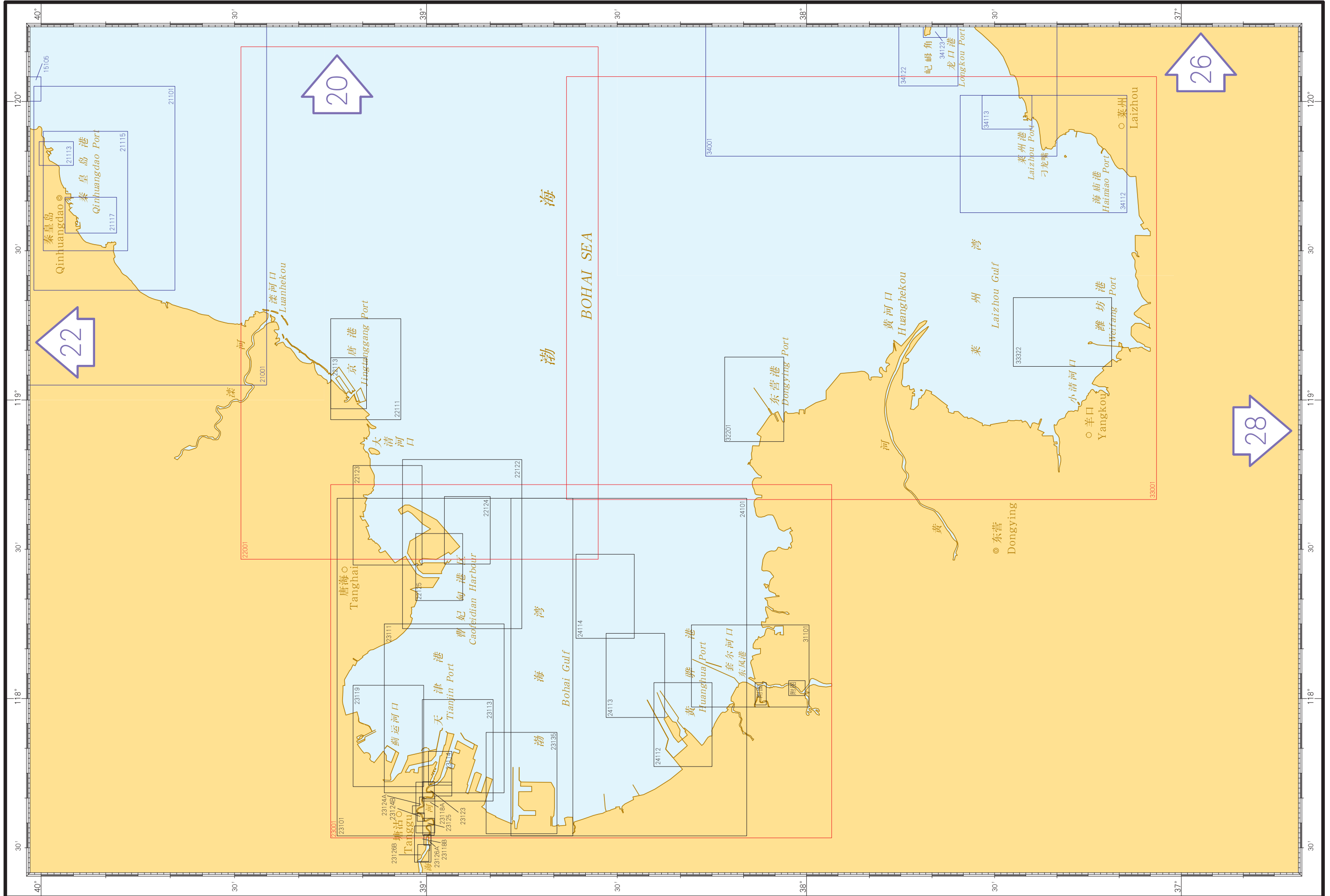


滦河口至莱州湾
LUANHEKOU TO LAIZHOU GULF

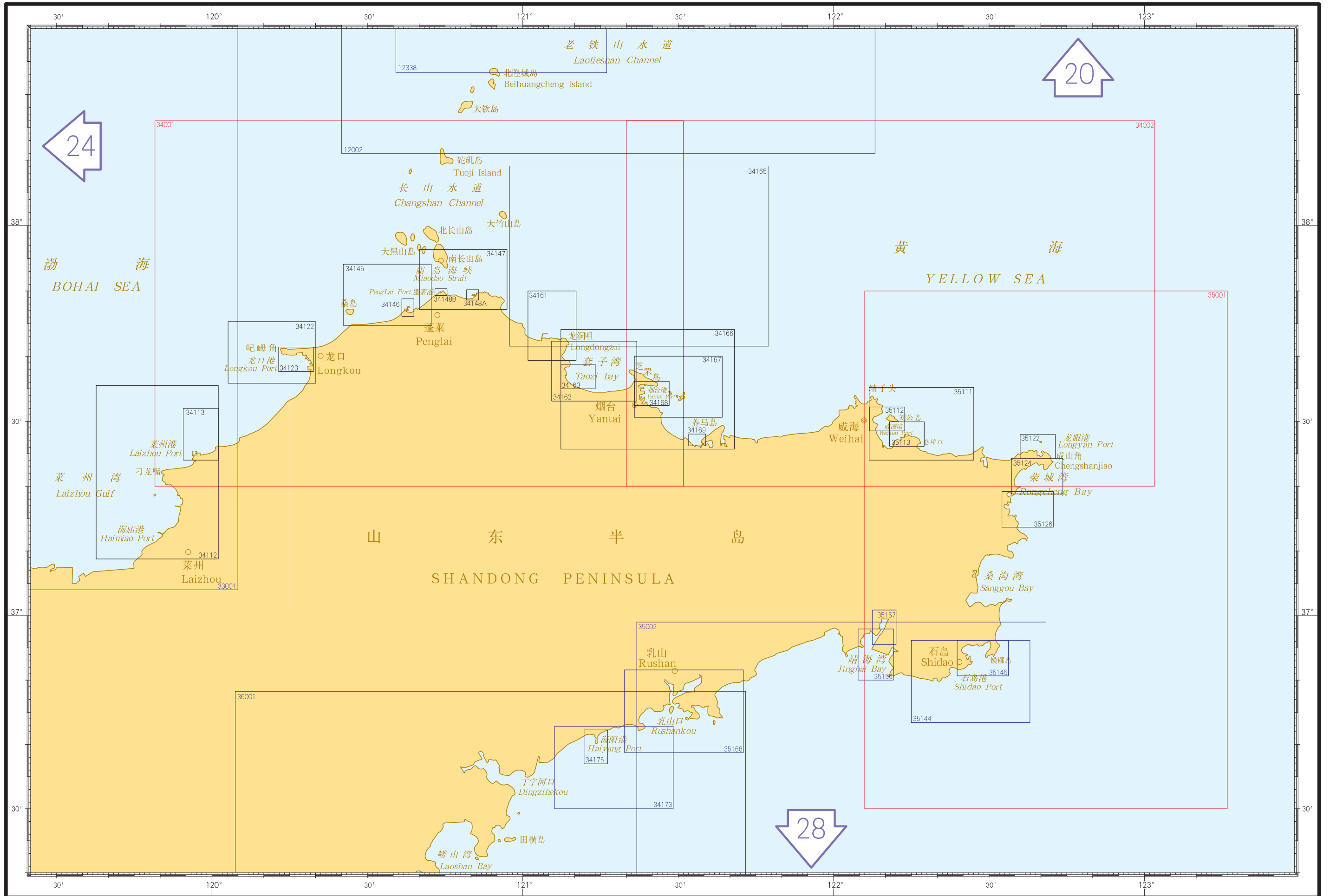
23

图号 Chart Number	图名 Title	比例尺 Scale	图幅范围 Scope of Chart	出版日期 Publishing Date	备注 Note	图号 Chart Number	图名 Title	比例尺 Scale	图幅范围 Scope of Chart	出版日期 Publishing Date	备注 Note
22111	京唐港区及附近	1:30 000	39° 04' 02" — 39° 15' 00" 118° 56' 03" — 119° 16' 21"	2013年1月		31101	套尔河口 附图1: 潮河 附图2: 东风港	1:35 000	37° 59' 36" — 38° 18' 16" 117° 58' 18" — 118° 14' 48"	2015年7月	
22113	京唐港区港池及航道	1:15 000	39° 09' 24" — 39° 15' 00" 118° 58' 15" — 119° 08' 30"	2015年12月				1:15 000	附 38° 06' 24" — 38° 08' 10" 117° 58' 43" — 118° 03' 12"		
22122	曹妃甸港区及附近	1:50 000	38° 45' 02" — 39° 03' 46" 118° 14' 03" — 118° 48' 02"	2014年11月				1:15 000	附 38° 00' 13" — 38° 02' 50" 118° 00' 36" — 118° 03' 36"		
22123	曹妃甸港区第三港池	1:30 000	39° 00' 42" — 39° 11' 30" 118° 26' 50" — 118° 46' 50"	2014年10月		32201	东营港及附近	1:25 000	38° 03' 37" — 38° 13' 00" 118° 51' 39" — 119° 08' 38"	2014年3月	
22124	曹妃甸甸头区	1:20 000	38° 50' 00" — 38° 57' 12" 118° 27' 02" — 118° 40' 36"	2014年9月		33322	潍坊港	1:30 000	37° 11' 13" — 37° 27' 00" 119° 06' 45" — 119° 20' 35"	2015年10月	
22125	曹妃甸港区一、二港池	1:20 000	38° 54' 20" — 39° 01' 42" 118° 19' 42" — 118° 33' 10"	2014年10月							
23101	天津港及附近	1:100 000	38° 37' 00" — 39° 14' 00" 117° 32' 24" — 118° 40' 15"	2014年12月							
23111	天津港	1:50 000	38° 47' 49" — 39° 06' 37" 117° 41' 03" — 118° 15' 00"	2014年7月							
23113	天津港主航道	1:30 000	38° 49' 33" — 39° 00' 40" 117° 39' 24" — 117° 59' 48"	2015年12月							
23114	天津港港池	1:10 000	38° 56' 02" — 38° 59' 42" 117° 42' 36" — 117° 49' 23"	2015年9月							
23118	新港船闸至二道闸	1:15 000	A 38° 56' 02" — 39° 01' 40" 117° 33' 00" — 117° 43' 12"	2014年8月							
			B 38° 59' 18" — 39° 01' 53" 117° 27' 07" — 117° 34' 24"								
23119	北塘港区及汉沽港区	1:30 000	39° 00' 27" — 39° 11' 30" 117° 42' 18" — 118° 02' 40"	2015年9月							
23123	新港船闸至边防码头	1:5 000	38° 58' 46" — 39° 00' 36" 117° 39' 50" — 117° 43' 17"	2014年7月							
23124	边防码头至黑猪河	1:5 000	A 39° 00' 24" — 39° 02' 13" 117° 36' 50" — 117° 40' 12"	2014年7月							
			B 39° 00' 20" — 39° 01' 28" 117° 35' 20" — 117° 37' 02"								
23125	黑猪河至新城	1:5 000	38° 58' 47" — 39° 00' 36" 117° 32' 33" — 117° 35' 56"	2014年7月							
23126	杨惠庄至二道闸	1:5 000	A 38° 59' 19" — 39° 00' 25" 117° 30' 32" — 117° 32' 40"	2014年7月							
			B 38° 59' 31" — 39° 01' 23" 117° 27' 16" — 117° 30' 40"								
23135	天津港大港港区	1:30 000	38° 39' 30" — 38° 50' 39" 117° 32' 50" — 117° 53' 12"	2015年12月							
24101	黄骅港及附近	1:100 000	38° 09' 30" — 38° 46' 45" 117° 32' 24" — 118° 40' 15"	2015年10月							
24112	黄骅港港池附近	1:25 000	38° 15' 00" — 38° 24' 12" 117° 46' 20" — 118° 03' 12"	2015年7月							
24113	黄骅港航道(二)	1:25 000	38° 22' 30" — 38° 31' 45" 117° 56' 12" — 118° 13' 06"	2015年7月							
24114	黄骅港航道(一)	1:25 000	38° 27' 18" — 38° 36' 30" 118° 12' 06" — 118° 29' 00"	2015年7月							

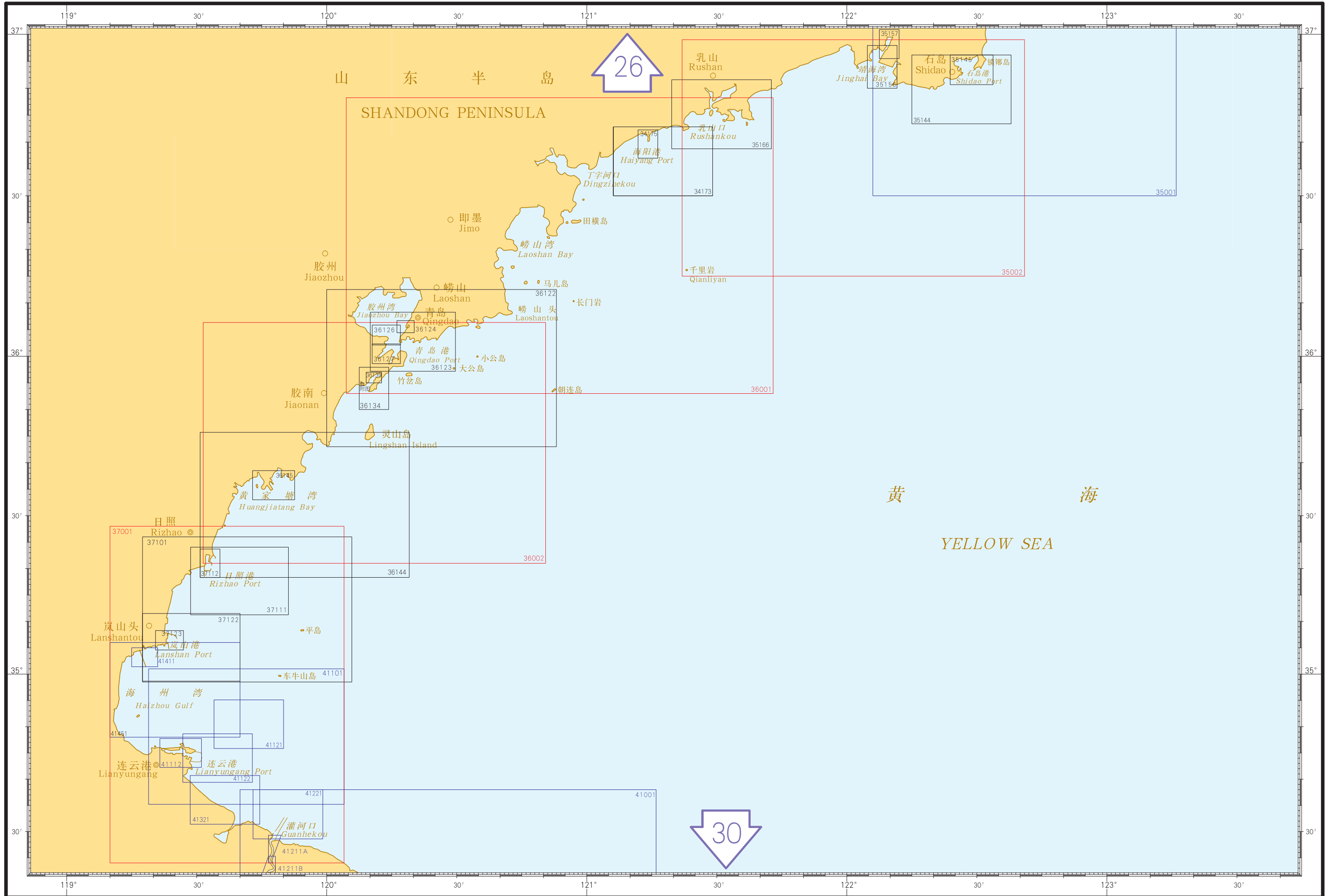
滦河口至莱州湾
LUANHEKOU TO LAIZHOU GULF



莱州湾至石岛港
LAIZHOU GULF TO SHIDAO PORT



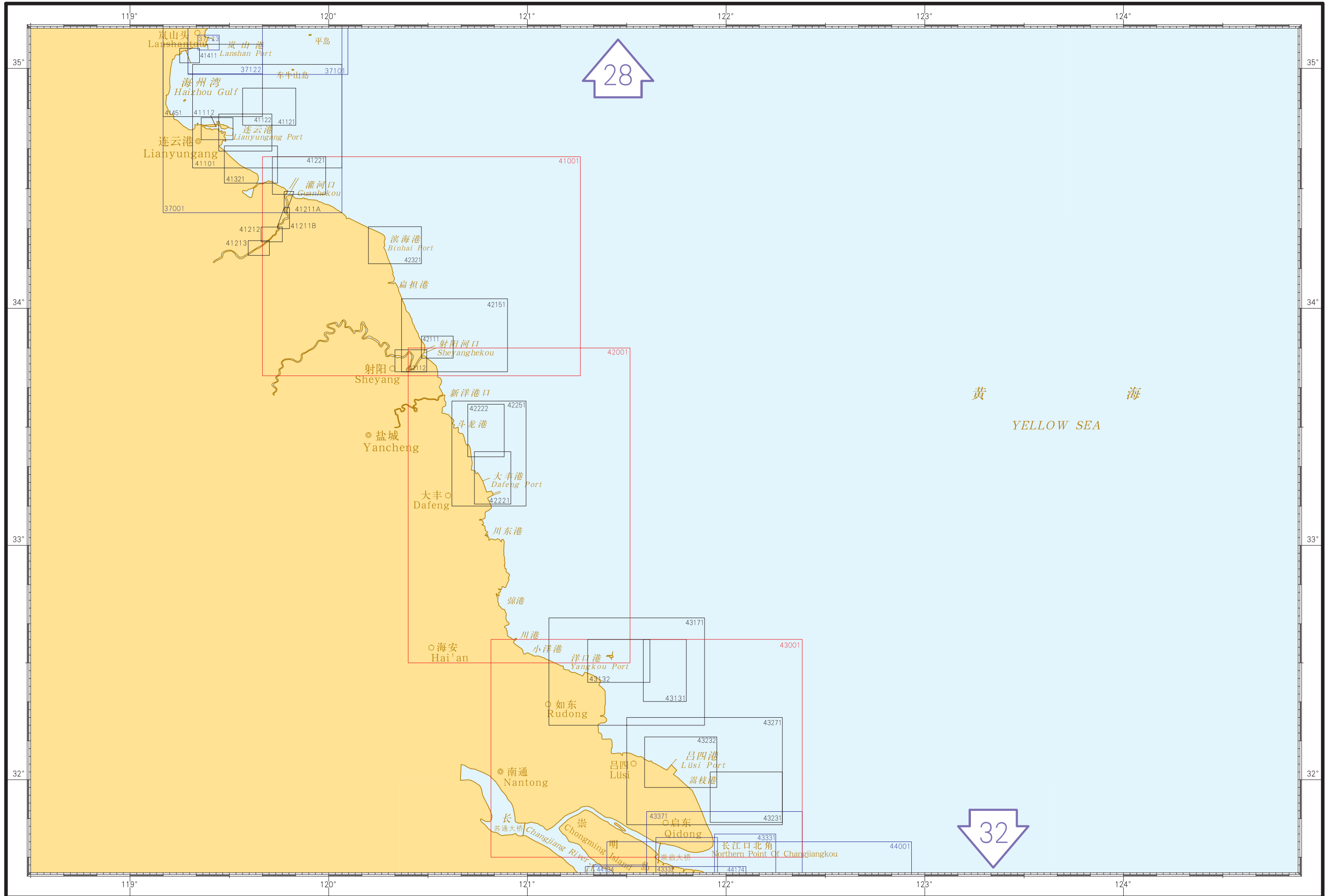
石岛港至海州湾
SHIDAO PORT TO HAIZHOU GULF



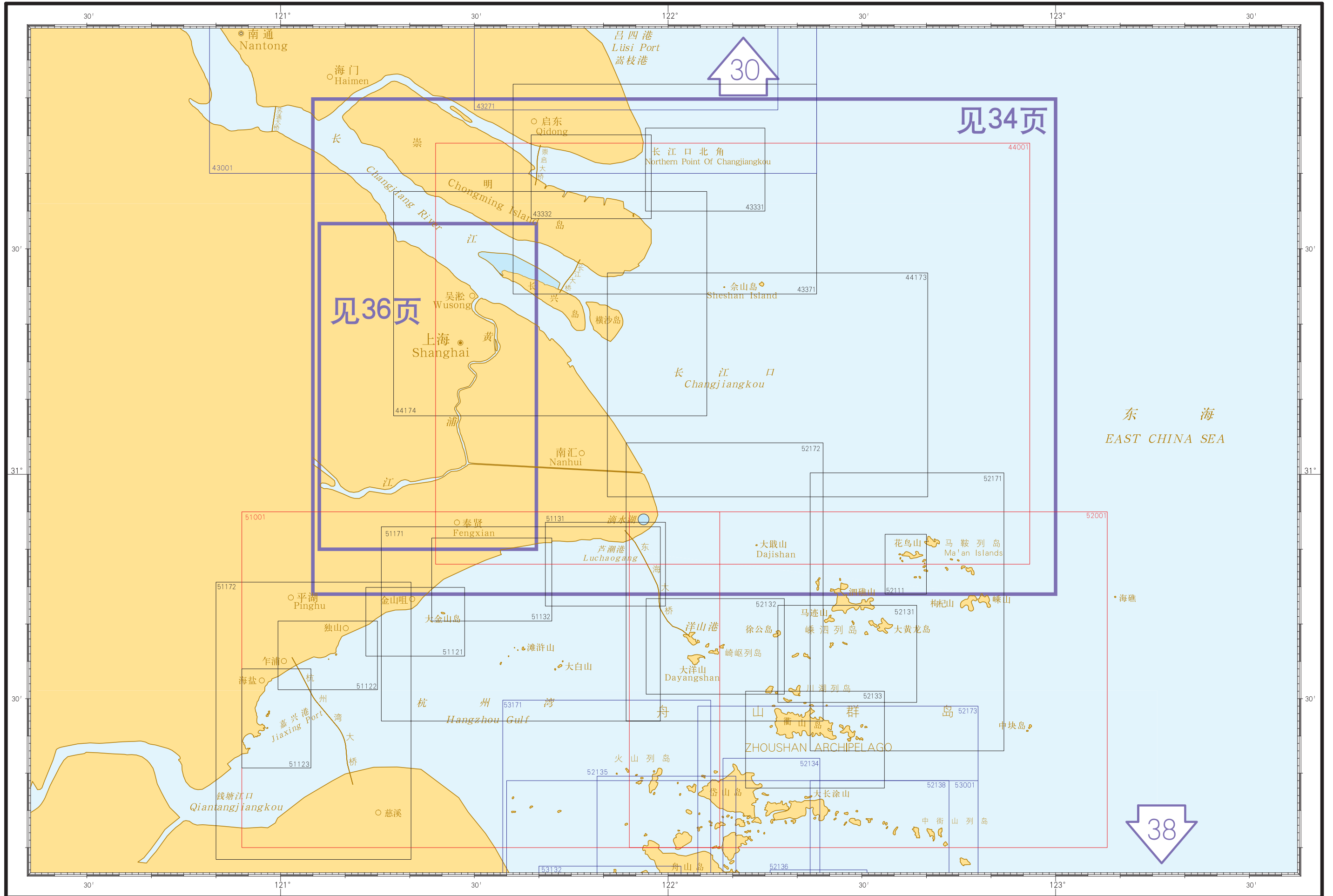
海州湾至长江口北角
HAIZHOU GULF TO NORTHERN POINT OF CHANGJIANGKOU

图号 Chart Number	图名 Title	比例尺 Scale	图幅范围 Scope of Chart	出版日期 Publishing Date	备注 Note	图号 Chart Number	图名 Title	比例尺 Scale	图幅范围 Scope of Chart	出版日期 Publishing Date	备注 Note
41101	连云港及附近	1:70 000	34° 35' 12" — 35° 01' 00" 119° 18' 54" — 120° 04' 00"	2011年4月		43271	吕四港及附近	1:75 000	31° 48' 24" — 32° 16' 00" 121° 30' 00" — 122° 17' 00"	2014年9月	
41112	连云港港区	1:15 000	34° 42' 15" — 34° 47' 45" 119° 21' 30" — 119° 31' 06"	2012年11月							
41121	连云港主航道(一)	1:25 000	34° 45' 51" — 34° 55' 06" 119° 34' 00" — 119° 50' 03"	2013年2月							
41122	连云港主航道(二)	1:25 000	34° 39' 24" — 34° 48' 39" 119° 26' 48" — 119° 42' 51"	2013年1月							
41211	燕尾港至陈家港	1:10 000	A 34° 24' 00" — 34° 29' 18" 119° 46' 33" — 119° 49' 30" B 34° 20' 00" — 34° 25' 18" 119° 44' 30" — 119° 48' 10"	2010年1月							
41212	小四港至窑港	1:10 000	34° 16' 42" — 34° 20' 24" 119° 39' 36" — 119° 46' 00"	2010年1月							
41213	窑港至灌河大桥	1:10 000	34° 13' 18" — 34° 17' 00" 119° 35' 42" — 119° 42' 06"	2010年1月							
41221	灌河口及附近	1:25 000	34° 28' 36" — 34° 38' 00" 119° 43' 00" — 119° 59' 06"	2012年8月							
41321	徐圩港区	1:25 000	34° 31' 24" — 34° 40' 42" 119° 28' 30" — 119° 44' 33"	2014年6月							
41411	赣榆港区	1:10 000	35° 01' 24" — 35° 05' 00" 119° 15' 00" — 119° 21' 00"	2015年2月							
41451	海州湾	1:50 000	34° 48' 00" — 35° 06' 00" 119° 10' 00" — 119° 40' 00"	2015年3月							
42111	射阳河口	1:15 000	33° 47' 27" — 33° 53' 00" 120° 28' 00" — 120° 37' 36"	2014年3月							
42112	射阳河	1:15 000	33° 44' 00" — 33° 49' 33" 120° 20' 00" — 120° 29' 36"	2014年3月							
42151	双洋港口至射阳河口	1:50 000	33° 44' 00" — 34° 02' 24" 120° 22' 00" — 120° 54' 00"	2014年3月							
42221	大丰港区	1:25 000	33° 10' 30" — 33° 23' 48" 120° 44' 00" — 120° 55' 00"	2014年5月							
42222	大丰港航道	1:25 000	33° 22' 30" — 33° 35' 48" 120° 42' 00" — 120° 53' 00"	2013年11月							
42251	大丰港及附近	1:50 000	33° 10' 00" — 33° 36' 36" 120° 37' 12" — 120° 59' 36"	2014年5月							
42321	滨海港及附近	1:25 000	34° 11' 12" — 34° 20' 30" 120° 12' 00" — 120° 28' 00"	计划2016年3月底前出版							
43131	洋口港航道(一)	1:30 000	32° 20' 06" — 32° 36' 00" 121° 35' 00" — 121° 48' 00"	2011年11月							
43132	洋口港航道(二)	1:30 000	32° 25' 00" — 32° 36' 00" 121° 18' 12" — 121° 37' 00"	2011年11月							
43171	洋口港及附近	1:75 000	32° 14' 00" — 32° 41' 30" 121° 06' 30" — 121° 53' 30"	2015年7月							
43231	吕四港航道(一)	1:35 000	31° 49' 00" — 32° 02' 00" 121° 55' 12" — 122° 17' 00"	2013年4月							
43232	吕四港航道(二)	1:35 000	31° 58' 00" — 32° 11' 00" 121° 35' 24" — 121° 57' 12"	2013年4月							

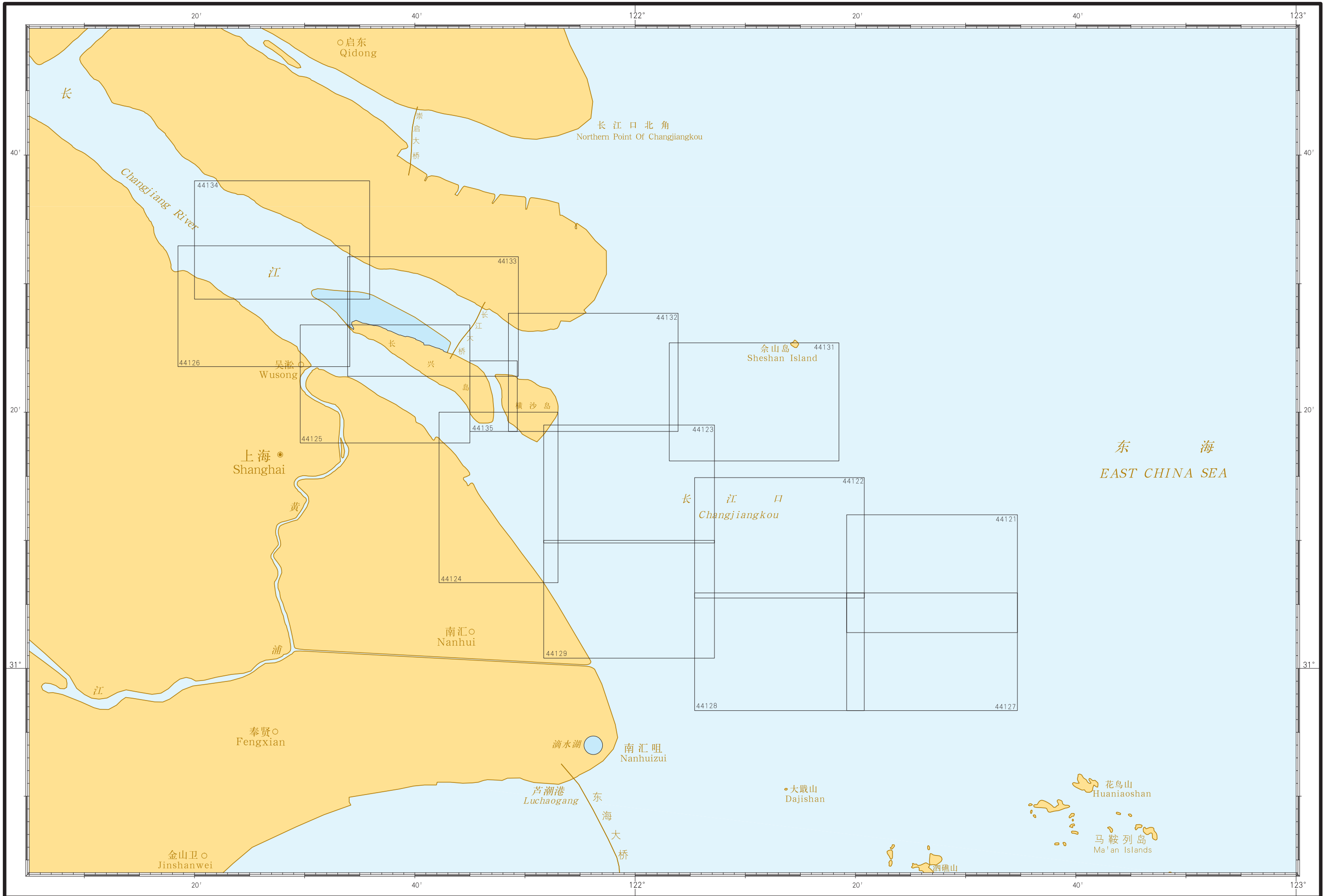
海州湾至长江口北角
HAIZHOU GULF TO NORTHERN POINT OF CHANGJIANGKOU



长江口北角至杭州湾
NORTHERN POINT OF CHANGJIANGKOU TO HANGZHOU GULF



上海港 (长江口)
SHANGHAI PORT (CHANGJIANGKOU)



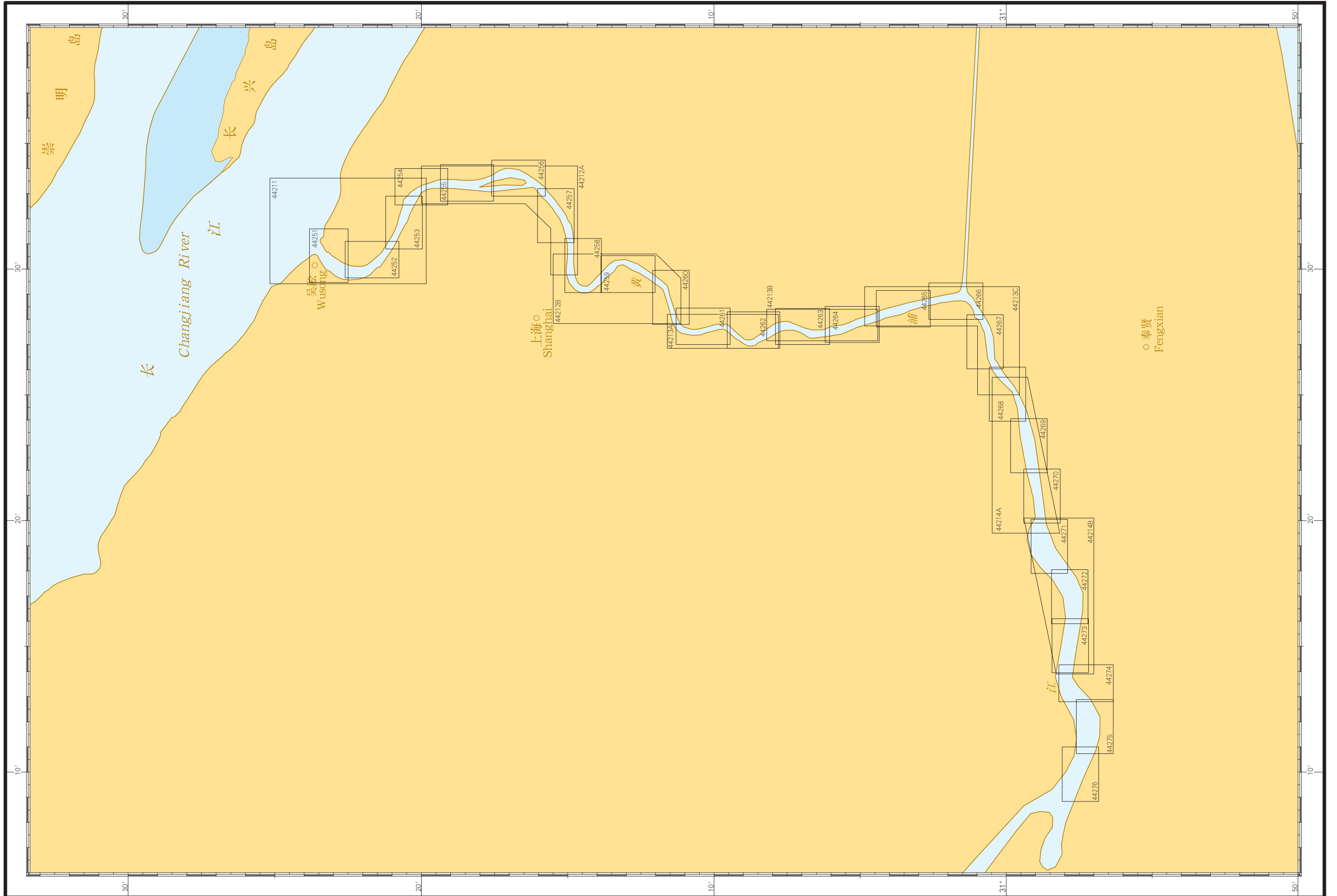
上海港(黄浦江)

SHANGHAI PORT (HUANGPUJIANG)

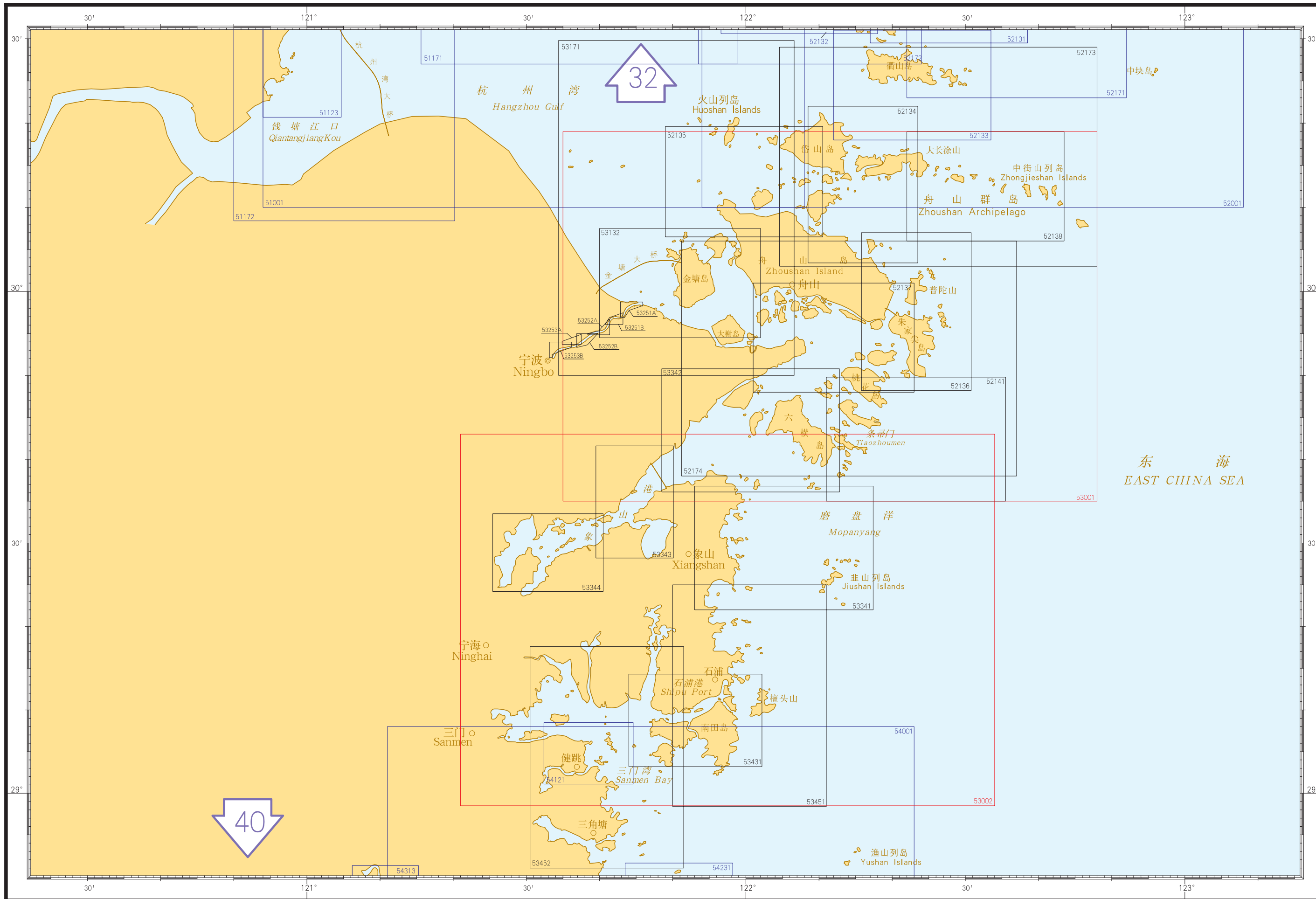
35

图号 Chart Number	图名 Title	比例尺 Scale	图幅范围 Scope of Chart	出版日期 Publishing Date	备注 Note	图号 Chart Number	图名 Title	比例尺 Scale	图幅范围 Scope of Chart	出版日期 Publishing Date	备注 Note
44211	吴淞口至高桥港	1:10 000	31° 19' 50" — 31° 25' 10" 121° 29' 25" — 121° 33' 37"	2014年6月		44267	樱桃河至闵行船厂	1:5 000	31° 00' 06" — 31° 01' 21" 121° 26' 02" — 121° 28' 11"	2014年9月	
44212	高桥港至日晖港	1:10 000	A 31° 14' 40" — 31° 20' 00" 121° 29' 46" — 121° 34' 06"	2014年7月		44268	闵行附近	1:5 000	30° 59' 20" — 31° 00' 35" 121° 23' 57" — 121° 26' 06"	2014年9月	
			B 31° 11' 08" — 31° 15' 30" 121° 27' 50" — 121° 30' 36"			44269	薛家塘至巨潮港	1:5 000	30° 58' 36" — 30° 59' 51" 121° 21' 54" — 121° 24' 03"	2014年9月	
44213	日晖港至闵行	1:10 000	A 31° 07' 48" — 31° 11' 36" 121° 26' 51" — 121° 28' 12"	2014年11月		44270	千步泾至庙港	1:5 000	30° 58' 09" — 30° 59' 24" 121° 19' 54" — 121° 22' 03"	2014年11月	
			B 31° 04' 24" — 31° 08' 12" 121° 27' 09" — 121° 28' 24"			44271	庙港至虬泾	1:5 000	30° 57' 54" — 30° 59' 09" 121° 17' 54" — 121° 20' 03"	2014年11月	
			C 30° 59' 33" — 31° 04' 51" 121° 25' 00" — 121° 29' 18"			44272	北泖泾至紫石泾	1:5 000	30° 57' 12" — 30° 58' 27" 121° 15' 54" — 121° 18' 03"	2014年12月	
44214	闵行至米市渡	1:10 000	A 30° 58' 10" — 31° 00' 29" 121° 19' 30" — 121° 25' 42"	2014年12月		44273	紫石泾至米市渡	1:5 000	30° 57' 11" — 30° 58' 26" 121° 13' 54" — 121° 16' 03"	2014年12月	
			B 30° 57' 00" — 30° 59' 24" 121° 13' 54" — 121° 20' 06"			44274	米市渡至大泖港	1:5 000	30° 56' 20" — 30° 58' 12" 121° 12' 48" — 121° 14' 16"	2010年7月	
44251	吴淞口航道	1:5 000	31° 22' 30" — 31° 23' 49" 121° 29' 28" — 121° 31' 36"	2015年9月		44275	大泖港至长山港	1:5 000	30° 56' 20" — 30° 57' 36" 121° 10' 44" — 121° 12' 53"	2010年7月	
44252	张华浜航道	1:5 000	31° 20' 46" — 31° 22' 36" 121° 29' 39" — 121° 31' 06"	2015年10月		44276	长山港至分水龙王庙	1:5 000	30° 56' 50" — 30° 58' 05" 121° 08' 50" — 121° 11' 00"	2010年7月	
44253	高桥航道	1:5 000	31° 19' 58" — 31° 21' 13" 121° 30' 48" — 121° 32' 54"	2015年10月							
44254	高桥港附近	1:5 000	31° 19' 06" — 31° 20' 54" 121° 32' 33" — 121° 34' 00"	2014年5月							
44255	陈家咀航道	1:5 000	31° 17' 32" — 31° 19' 21" 121° 32' 42" — 121° 34' 09"	2015年12月							
44256	东沟港至定海桥	1:5 000	31° 15' 46" — 31° 17' 36" 121° 32' 54" — 121° 34' 20"	2014年5月							
44257	杨树浦锚地及附近	1:5 000	31° 14' 47" — 31° 16' 02" 121° 31' 03" — 121° 33' 12"	2014年5月							
44258	陆家咀航道	1:5 000	31° 13' 51" — 31° 15' 06" 121° 29' 04" — 121° 31' 13"	2015年12月							
44259	十六铺码头至南市电厂	1:5 000	31° 12' 01" — 31° 13' 52" 121° 29' 04" — 121° 30' 32"	2014年5月							
44260	白莲泾港至日晖港	1:5 000	31° 10' 51" — 31° 12' 06" 121° 27' 48" — 121° 29' 57"	2014年5月							
44261	龙华港至川杨河	1:5 000	31° 09' 27" — 31° 11' 18" 121° 27' 00" — 121° 28' 27"	2015年7月							
44262	鳗鲤咀附近	1:5 000	31° 07' 45" — 31° 09' 33" 121° 26' 51" — 121° 28' 18"	2015年7月							
44263	王家渡至关港	1:5 000	31° 06' 03" — 31° 07' 54" 121° 27' 00" — 121° 28' 26"	2015年9月							
44264	关港码头附近	1:5 000	31° 04' 21" — 31° 06' 12" 121° 27' 05" — 121° 28' 31"	2015年10月							
44265	老俞塘至塘泗泾	1:5 000	31° 02' 36" — 31° 04' 27" 121° 27' 42" — 121° 29' 09"	2015年11月							
44266	翁家塘至闸港咀	1:5 000	31° 00' 48" — 31° 02' 39" 121° 28' 00" — 121° 29' 27"	2014年9月							

上海港 (黄浦江)
SHANGHAI PORT (HUANGPUJIANG)



杭州湾至三门湾
HANGZHOU GULF TO SANMEN BAY



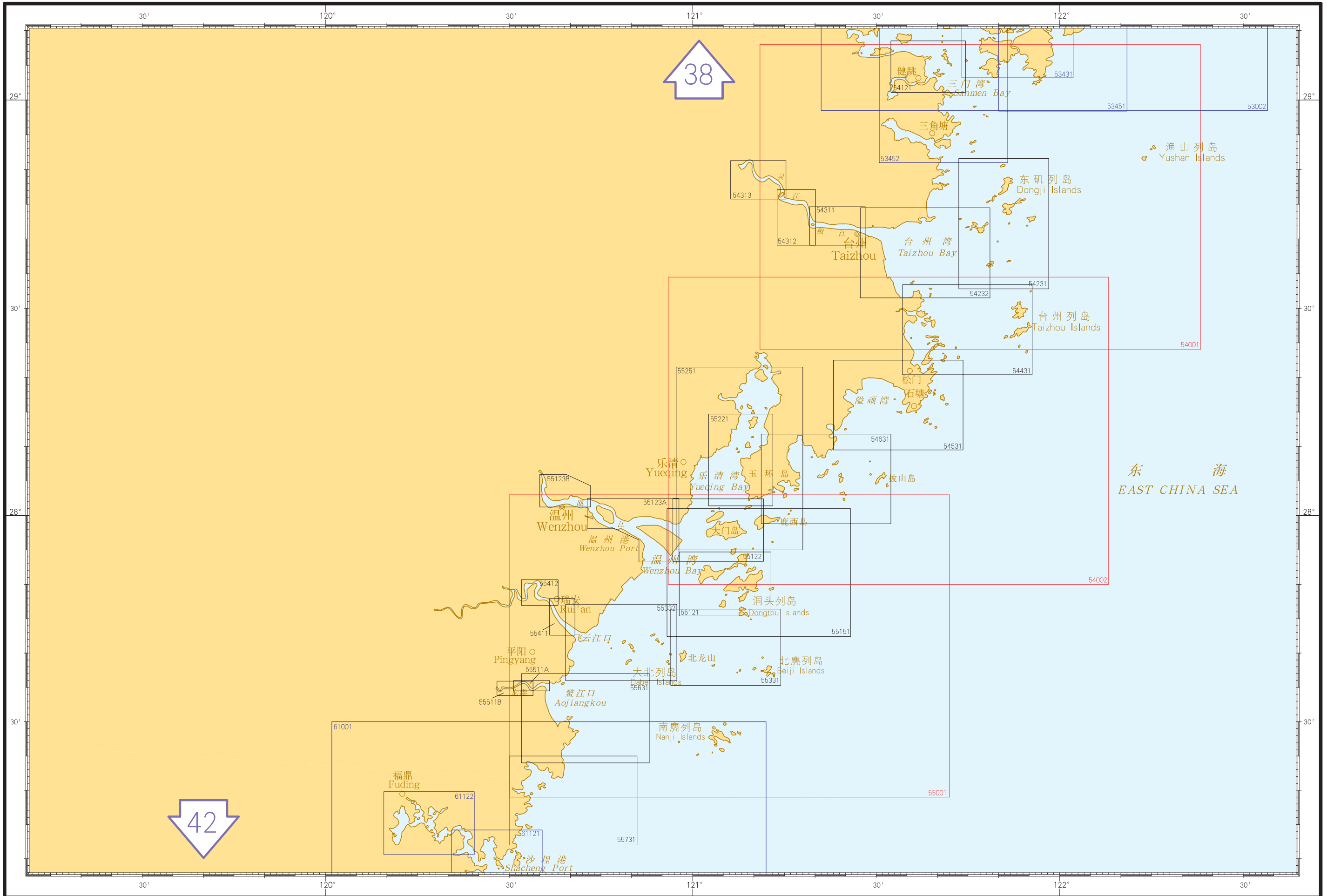
三门湾至沙埕港

SANMEN BAY TO SHACHENG PORT

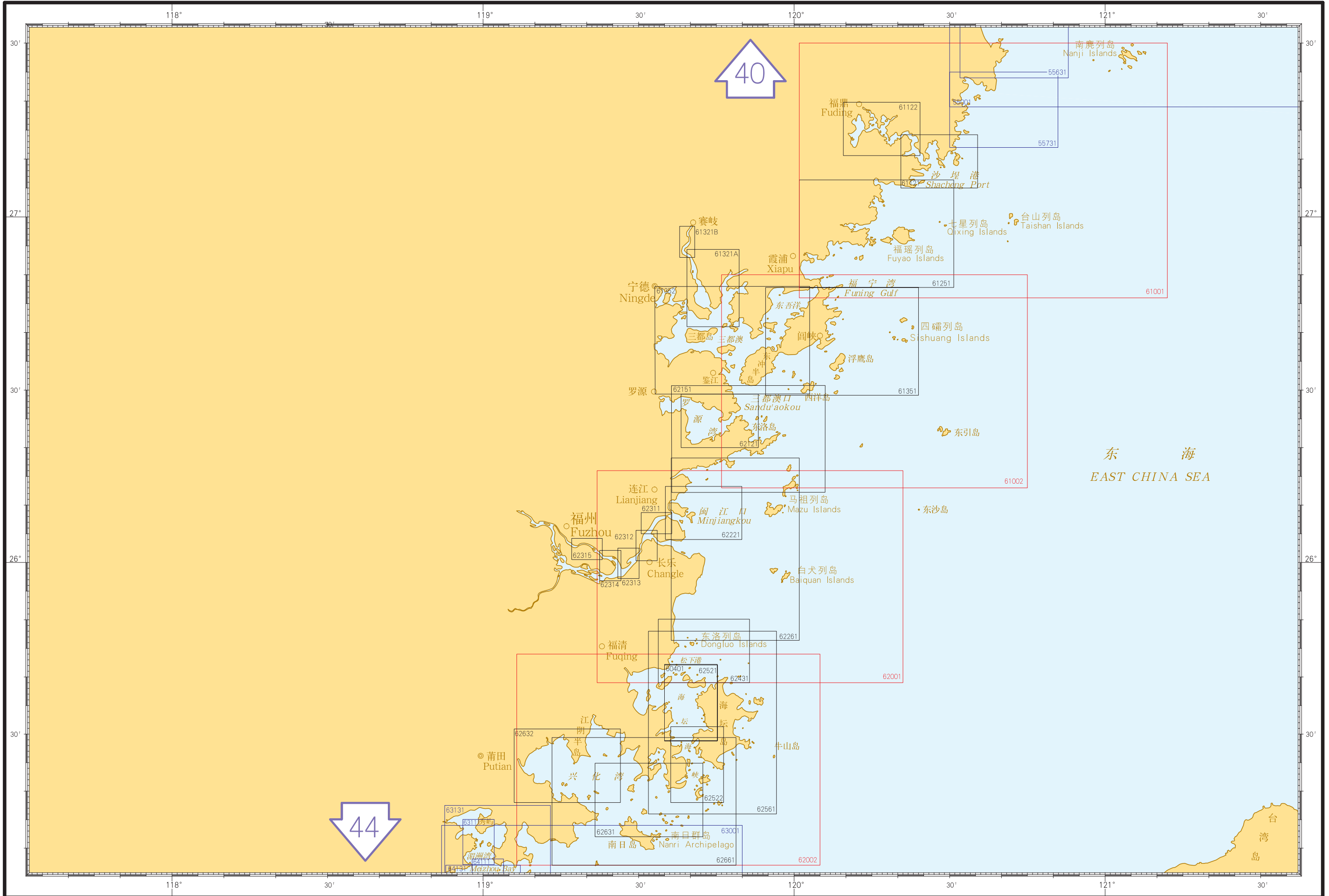
39

图号 Chart Number	图名 Title	比例尺 Scale	图幅范围 Scope of Chart	出版日期 Publishing Date	备注 Note	图号 Chart Number	图名 Title	比例尺 Scale	图幅范围 Scope of Chart	出版日期 Publishing Date	备注 Note
54121	健跳港区及附近	1:20 000	29° 01' 06" — 29° 08' 30" 121° 32' 24" — 121° 44' 36"	2014年1月							
54231	东矾列岛附近	1:35 000	28° 32' 48" — 28° 51' 36" 121° 43' 30" — 121° 58' 12"	2014年2月							
54232	台州湾	1:35 000	28° 31' 30" — 28° 44' 30" 121° 27' 24" — 121° 48' 36"	2014年1月							
54311	海门港至江口沙	1:15 000	28° 39' 06" — 28° 44' 39" 121° 19' 06" — 121° 28' 12"	2014年2月							
54312	江口沙至沙渚	1:15 000	28° 39' 06" — 28° 47' 06" 121° 13' 48" — 121° 20' 06"	2014年2月							
54313	沙渚至临海港区	1:15 000	28° 45' 45" — 28° 51' 18" 121° 06' 12" — 121° 15' 15"	2014年2月							
54431	大陈岛至松门港	1:35 000	28° 20' 24" — 28° 33' 24" 121° 34' 18" — 121° 55' 30"	2015年3月							
54531	隘顽湾及附近	1:35 000	28° 09' 30" — 28° 22' 30" 121° 23' 00" — 121° 44' 12"	2015年3月							
54631	漩门湾及附近	1:35 000	27° 58' 48" — 28° 11' 48" 121° 11' 12" — 121° 32' 24"	2015年2月							
55121	洞头岛附近	1:25 000	27° 45' 24" — 27° 54' 42" 120° 57' 48" — 121° 12' 48"	2012年11月							
55122	大门岛附近	1:25 000	27° 53' 20" — 28° 02' 25" 120° 56' 45" — 121° 11' 35"	2013年4月							
55123	温州港	1:25 000	A 27° 53' 15" — 28° 02' 30" 120° 42' 45" — 120° 57' 45"	2013年3月							
			B 28° 01' 14" — 28° 05' 57" 120° 35' 00" — 120° 43' 18"								
55151	鹿西岛至东策岛	1:50 000	27° 42' 24" — 28° 01' 00" 120° 55' 48" — 121° 25' 48"	2014年3月							
55221	大麦屿港至大乌港	1:25 000	28° 01' 24" — 28° 14' 42" 121° 02' 36" — 121° 13' 06"	2014年3月							
55251	乐清湾	1:50 000	27° 55' 00" — 28° 21' 30" 120° 57' 18" — 121° 18' 00"	2014年3月							
55331	北麂列岛附近	1:30 000	27° 35' 18" — 27° 46' 24" 120° 56' 24" — 121° 14' 24"	2014年3月							
55332	飞云江口	1:30 000	27° 36' 00" — 27° 47' 06" 120° 39' 12" — 120° 57' 24"	2014年3月							
55411	飞云江大桥至瑞安港区	1:10 000	27° 42' 36" — 27° 47' 57" 120° 36' 36" — 120° 40' 45"	2014年3月							
55412	仙降大桥至高速飞云江大桥	1:10 000	27° 46' 57" — 27° 50' 40" 120° 32' 00" — 120° 38' 00"	2014年3月							
55511	新美洲至岱口大桥	1:10 000	A 27° 34' 30" — 27° 36' 00" 120° 30' 42" — 120° 36' 36"	2014年3月							
			B 27° 33' 48" — 27° 35' 55" 120° 28' 00" — 120° 33' 54"								
55631	鳌江口至百亩礁	1:35 000	27° 24' 00" — 27° 37' 00" 120° 32' 00" — 120° 52' 54"	2014年3月							
55731	大渔湾及附近	1:35 000	27° 12' 00" — 27° 25' 00" 120° 30' 00" — 120° 50' 54"	计划2016年3月底前出版							

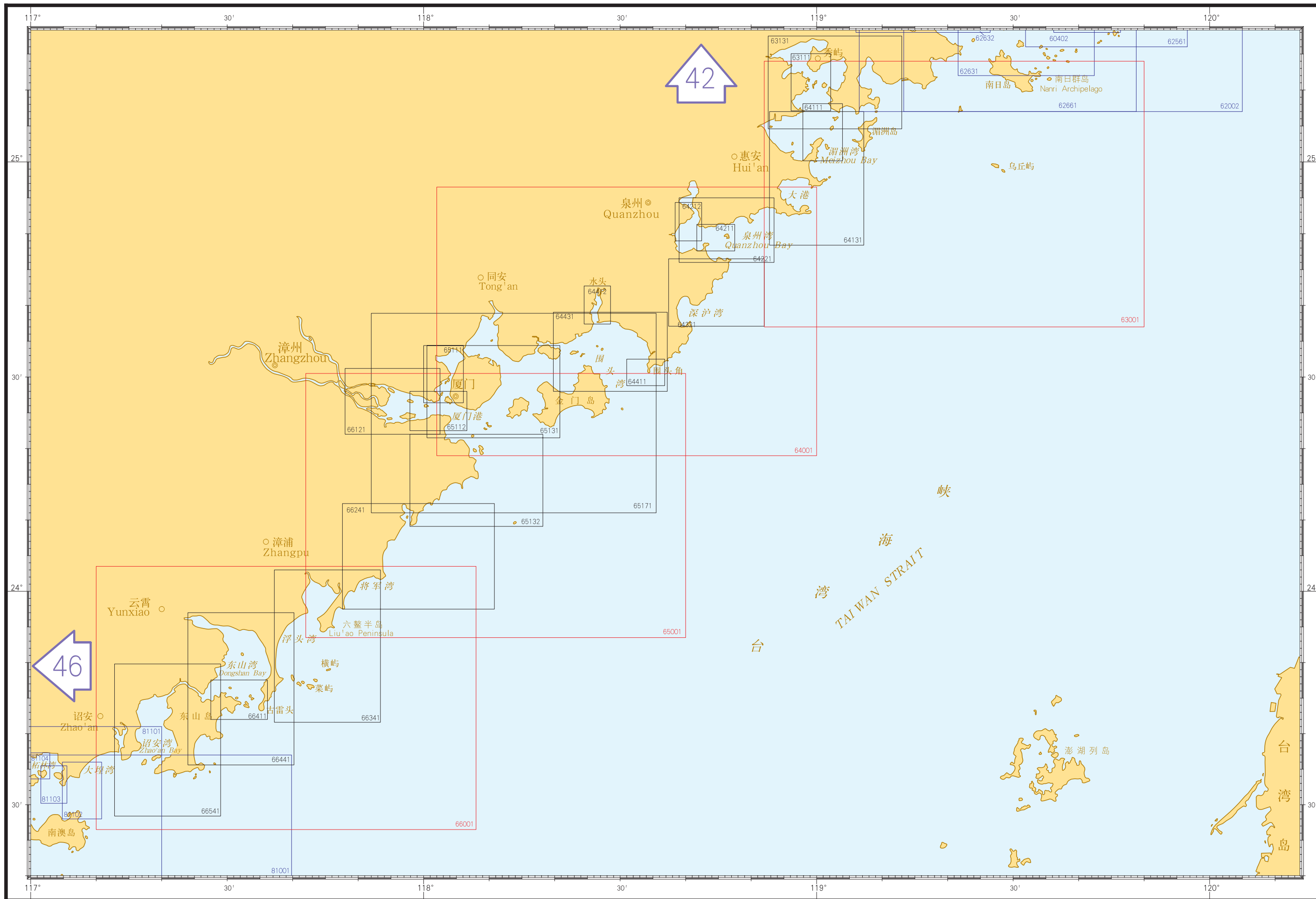
三门湾至沙埕港
SANMEN BAY TO SHACHENG PORT



沙 埕 港 至 湄 洲 湾
SHACHENG PORT TO MEIZHOU BAY



湄洲湾至南澳岛
MEIZHOU BAY TO MAN'AO ISLAND



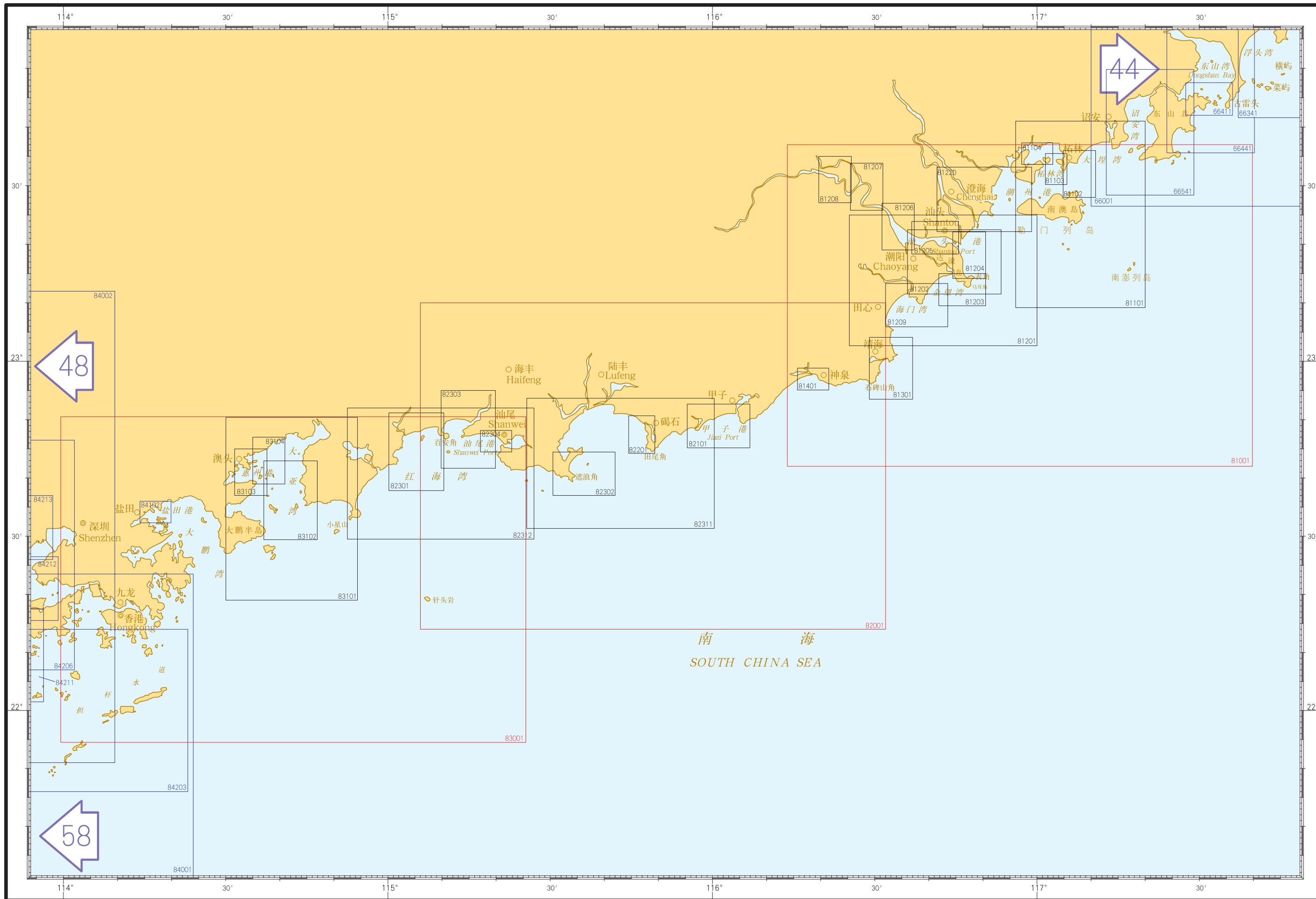
南 澳 岛 至 大 亚 湾
NAN'AO ISLAND TO DAYA BAY

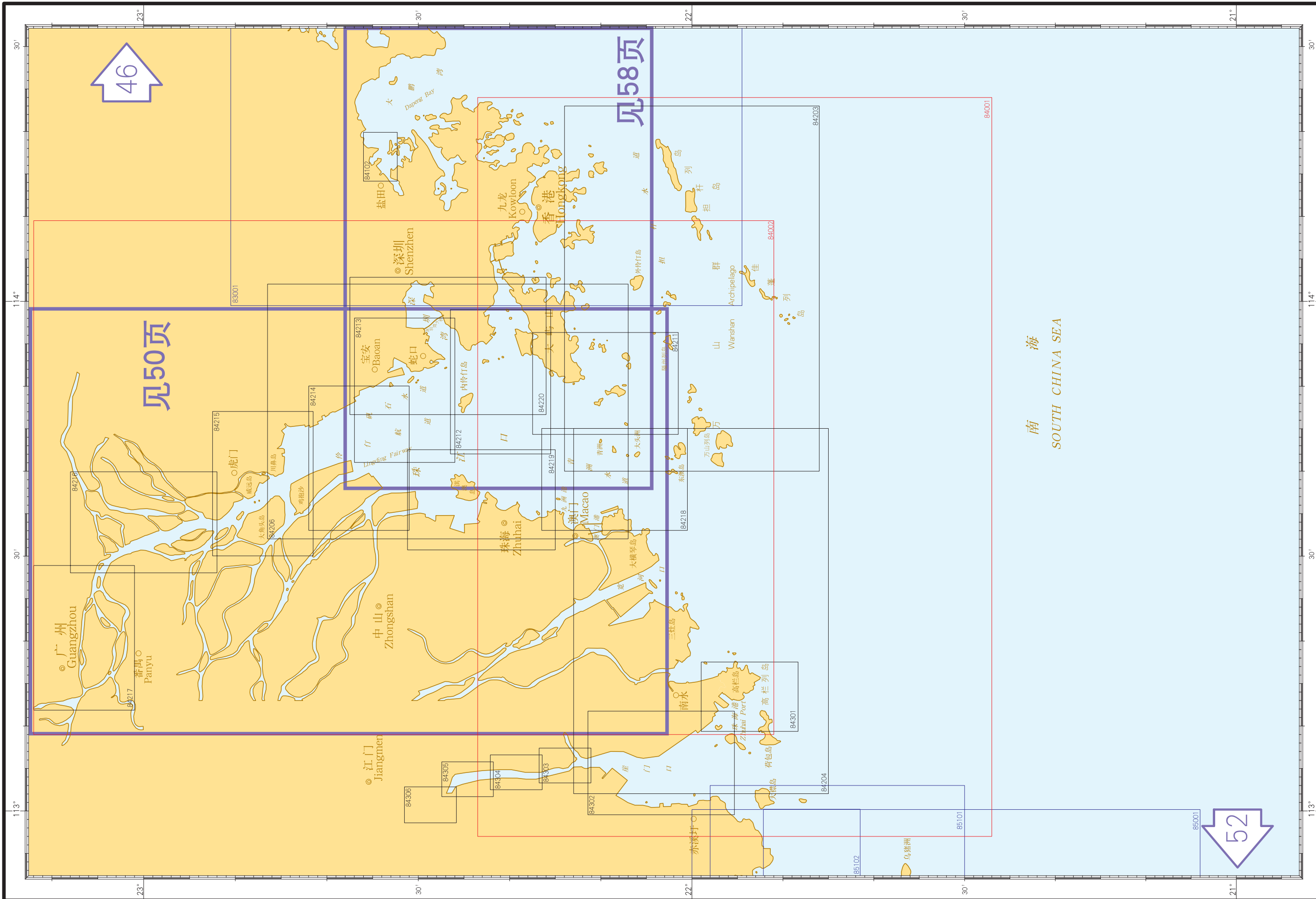
45

图 号 Chart Number	图 名 Title	比 例 尺 Scale	图 幅 范 围 Scope of Chart	出版日期 Publishing Date	备 注 Note	图 号 Chart Number	图 名 Title	比 例 尺 Scale	图 幅 范 围 Scope of Chart	出版日期 Publishing Date	备 注 Note
81101	潮州港附近	1:60 000	23° 09' 11" — 23° 41' 00" 116° 56' 03" — 117° 20' 00"	2014年12月		83101	大亚湾	1:60 000	22° 19' 00" — 22° 50' 24" 114° 30' 02" — 114° 54' 22"	2015年1月	
81102	潮州电厂航道	1:15 000	23° 28' 00" — 23° 36' 00" 117° 04' 50" — 117° 10' 50"	2014年11月		83102	马鞭洲航道	1:25 000	22° 29' 24" — 22° 42' 56" 114° 37' 03" — 114° 46' 56"	2015年9月	
81103	柘林湾锚地	1:10 000	23° 30' 12" — 23° 35' 29" 117° 01' 33" — 117° 05' 32"	2014年11月		83103	荃湾港区	1:15 000	22° 37' 00" — 22° 44' 59" 114° 31' 39" — 114° 37' 38"	2015年8月	
81104	三百门港区	1:10 000	23° 33' 38" — 23° 37' 18" 116° 57' 10" — 117° 02' 55"	2014年11月		83104	东马港区	1:15 000	22° 38' 58" — 22° 47' 00" 114° 35' 00" — 114° 40' 57"	2015年8月	
81201	汕头港附近	1:60 000	23° 02' 40" — 23° 25' 00" 116° 25' 18" — 117° 00' 00"	2013年4月							
81202	表角至龟屿	1:30 000	23° 11' 30" — 23° 22' 29" 116° 36' 03" — 116° 53' 22"	2014年9月							
81203	广澳港区	1:15 000	23° 09' 30" — 23° 15' 00" 116° 41' 50" — 116° 50' 30"	2015年9月							
81204	汕头港外航道	1:15 000	23° 14' 10" — 23° 22' 08" 116° 44' 25" — 116° 50' 30"	2015年9月							
81205	汕头港	1:15 000	23° 18' 20" — 23° 23' 54" 116° 36' 50" — 116° 45' 30"	2015年9月							
81206	榕江水道(一)	1:15 000	23° 19' 02" — 23° 27' 00" 116° 31' 20" — 116° 37' 18"	2009年8月							
81207	榕江水道(二)	1:15 000	23° 25' 48" — 23° 33' 50" 116° 25' 30" — 116° 31' 30"	2009年9月							
81208	榕江水道(三)	1:15 000	23° 27' 06" — 23° 35' 00" 116° 19' 39" — 116° 25' 40"	2009年8月							
81209	海门电厂航道	1:20 000	23° 05' 54" — 23° 13' 18" 116° 32' 00" — 116° 43' 30"	2015年10月							
81220	韩江口及附近	1:30 000	23° 22' 10" — 23° 33' 10" 116° 41' 30" — 116° 59' 00"	2015年1月							
81301	靖海湾及附近	1:20 000	22° 53' 30" — 23° 04' 06" 116° 29' 00" — 116° 37' 00"	2015年11月							
81401	神泉港	1:10 000	22° 55' 05" — 22° 58' 50" 116° 15' 43" — 116° 21' 30"	2013年3月							
82101	甲子港及附近	1:20 000	22° 45' 10" — 22° 52' 40" 115° 55' 20" — 116° 06' 55"	2013年11月							
82201	碣石港	1:12 000	22° 44' 14" — 22° 50' 40" 115° 44' 30" — 115° 49' 20"	2014年1月							
82301	鲘门港及附近	1:25 000	22° 37' 50" — 22° 51' 10" 115° 00' 10" — 115° 10' 20"	2013年12月							
82302	遮浪角及附近	1:20 000	22° 37' 00" — 22° 44' 27" 115° 30' 30" — 115° 42' 00"	2015年11月							
82303	马官港及长沙港	1:25 000	22° 41' 40" — 22° 55' 00" 115° 09' 50" — 115° 19' 52"	2014年1月							
82304	汕尾港	1:10 000	22° 44' 28" — 22° 48' 09" 115° 17' 06" — 115° 22' 53"	2014年7月							
82311	碣石湾	1:60 000	22° 31' 20" — 22° 53' 40" 115° 25' 40" — 116° 00' 20"	计划2016年3 月底前出版							
82312	红海湾	1:60 000	22° 29' 30" — 22° 52' 00" 114° 52' 30" — 115° 27' 00"	计划2016年3 月底前出版							

南 澳 岛 至 大 亚 湾

NAN'AO ISLAND TO DAYA BAY





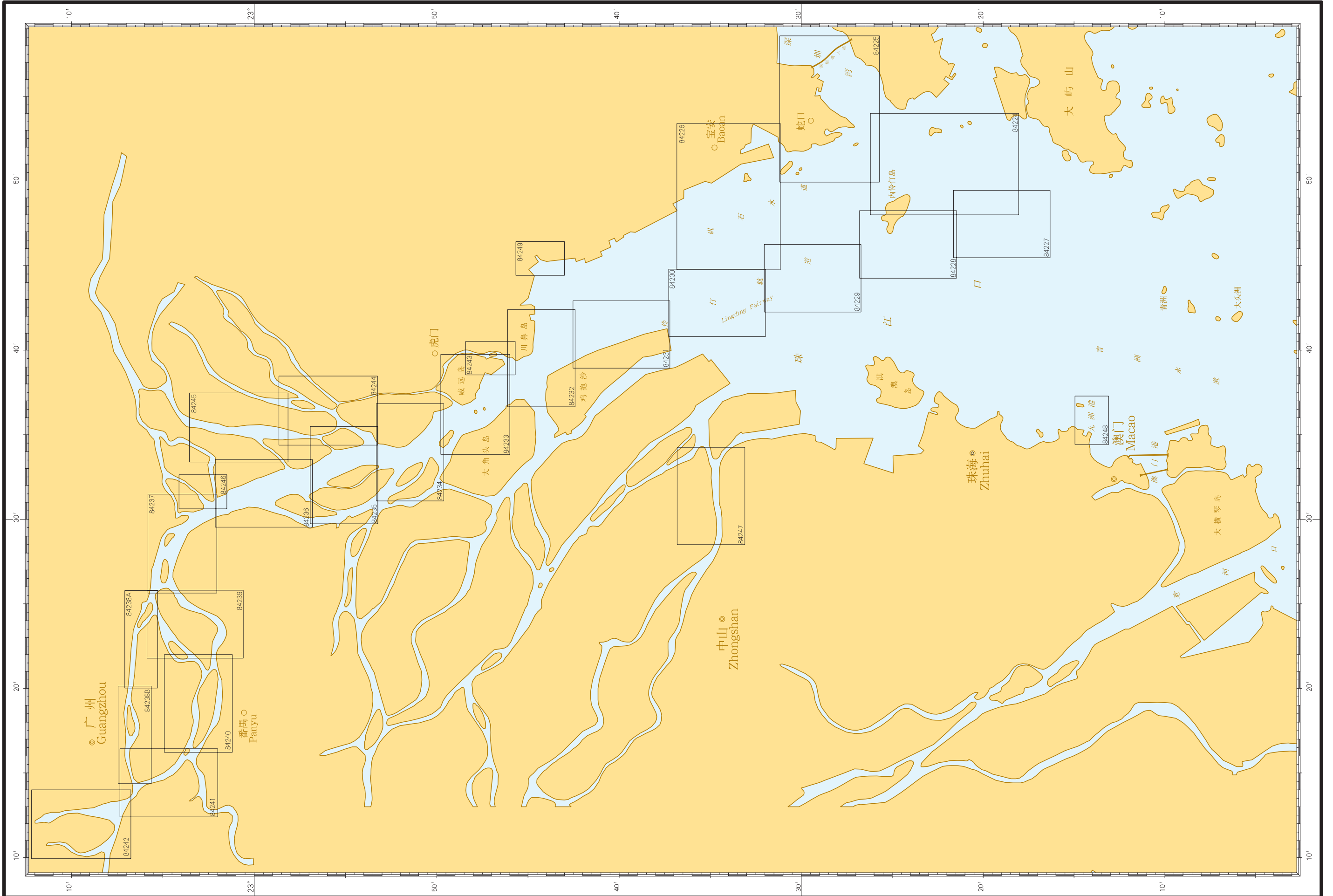
珠江口(二)

ZHUJIANGKOU (II)

49

图号 Chart Number	图名 Title	比例尺 Scale	图幅范围 Scope of Chart	出版日期 Publishing Date	备注 Note	图号 Chart Number	图名 Title	比例尺 Scale	图幅范围 Scope of Chart	出版日期 Publishing Date	备注 Note
84224	铜鼓航道	1:15 000	22° 18' 03" — 22° 26' 12" 113° 48' 00" — 113° 54' 00"	2015年12月		84247	横门水道	1:10 000	22° 33' 06" — 22° 36' 48" 113° 28' 32" — 113° 34' 17"	2014年11月	
84225	妈湾至蛇口	1:15 000	22° 25' 42" — 22° 31' 11" 113° 49' 56" — 113° 58' 35"	2015年12月		84248	九洲港	1:5 000	22° 13' 06" — 22° 14' 57" 113° 34' 25" — 113° 37' 17"	2014年11月	
84226	小铲岛附近	1:15 000	22° 31' 09" — 22° 36' 50" 113° 44' 45" — 113° 53' 24"	2015年10月		84249	东宝河口	1:5 000	22° 43' 00" — 22° 45' 40" 113° 44' 25" — 113° 46' 25"	2014年3月	
84227	伶仃航道(一)	1:10 000	22° 16' 19" — 22° 21' 38" 113° 45' 28" — 113° 49' 27"	2015年11月							
84228	伶仃航道(二)	1:10 000	22° 21' 28" — 22° 26' 48" 113° 44' 15" — 113° 48' 15"	2015年12月							
84229	伶仃航道(三)	1:10 000	22° 26' 43" — 22° 32' 02" 113° 42' 15" — 113° 46' 15"	2015年11月							
84230	伶仃航道(四)	1:10 000	22° 31' 58" — 22° 37' 17" 113° 40' 48" — 113° 44' 47"	2015年12月							
84231	南沙港	1:10 000	22° 37' 13" — 22° 42' 32" 113° 38' 56" — 113° 42' 55"	2015年12月							
84232	舢舨洲附近	1:10 000	22° 42' 25" — 22° 46' 07" 113° 36' 39" — 113° 42' 24"	2015年12月							
84233	虎门水道	1:10 000	22° 46' 00" — 22° 49' 47" 113° 33' 50" — 113° 39' 45"	2015年12月							
84234	大虎水道	1:10 000	22° 49' 37" — 22° 53' 19" 113° 31' 05" — 113° 36' 50"	2015年12月							
84235	坭洲水道	1:10 000	22° 53' 14" — 22° 56' 56" 113° 29' 44" — 113° 35' 29"	2015年12月							
84236	莲花山航道	1:10 000	22° 56' 49" — 23° 02' 08" 113° 29' 32" — 113° 33' 32"	2015年12月							
84237	黄埔港	1:10 000	23° 02' 03" — 23° 05' 49" 113° 25' 38" — 113° 31' 29"	2015年12月							
84238	黄埔水道及东河道	1:10 000	A 23° 05' 17" — 23° 07' 05" 113° 20' 01" — 113° 25' 47" B 23° 05' 38" — 23° 07' 27" 113° 14' 22" — 113° 20' 08"	2014年9月							
84239	新造水道	1:10 000	23° 00' 36" — 23° 05' 52" 113° 21' 47" — 113° 25' 48"	2014年8月							
84240	沥滘水道	1:10 000	23° 01' 12" — 23° 04' 55" 113° 16' 13" — 113° 22' 00"	2014年8月							
84241	南河道	1:10 000	23° 02' 00" — 23° 07' 21" 113° 12' 24" — 113° 16' 26"	2014年9月							
84242	西河道	1:10 000	23° 06' 45" — 23° 12' 11" 113° 09' 56" — 113° 14' 00"	2014年9月							
84243	太平水道	1:5 000	22° 45' 42" — 22° 48' 25" 113° 38' 32" — 113° 40' 31"	2014年7月							
84244	东莞水道	1:10 000	22° 53' 15" — 22° 58' 39" 113° 34' 23" — 113° 38' 28"	2014年7月							
84245	倒运海水道	1:10 000	22° 58' 09" — 23° 03' 33" 113° 33' 23" — 113° 37' 28"	2014年8月							
84246	东江口	1:5 000	23° 01' 30" — 23° 04' 07" 113° 30' 37" — 113° 32' 38"	2014年7月							

珠江口 (二)
ZHUJIANGKOU (II)



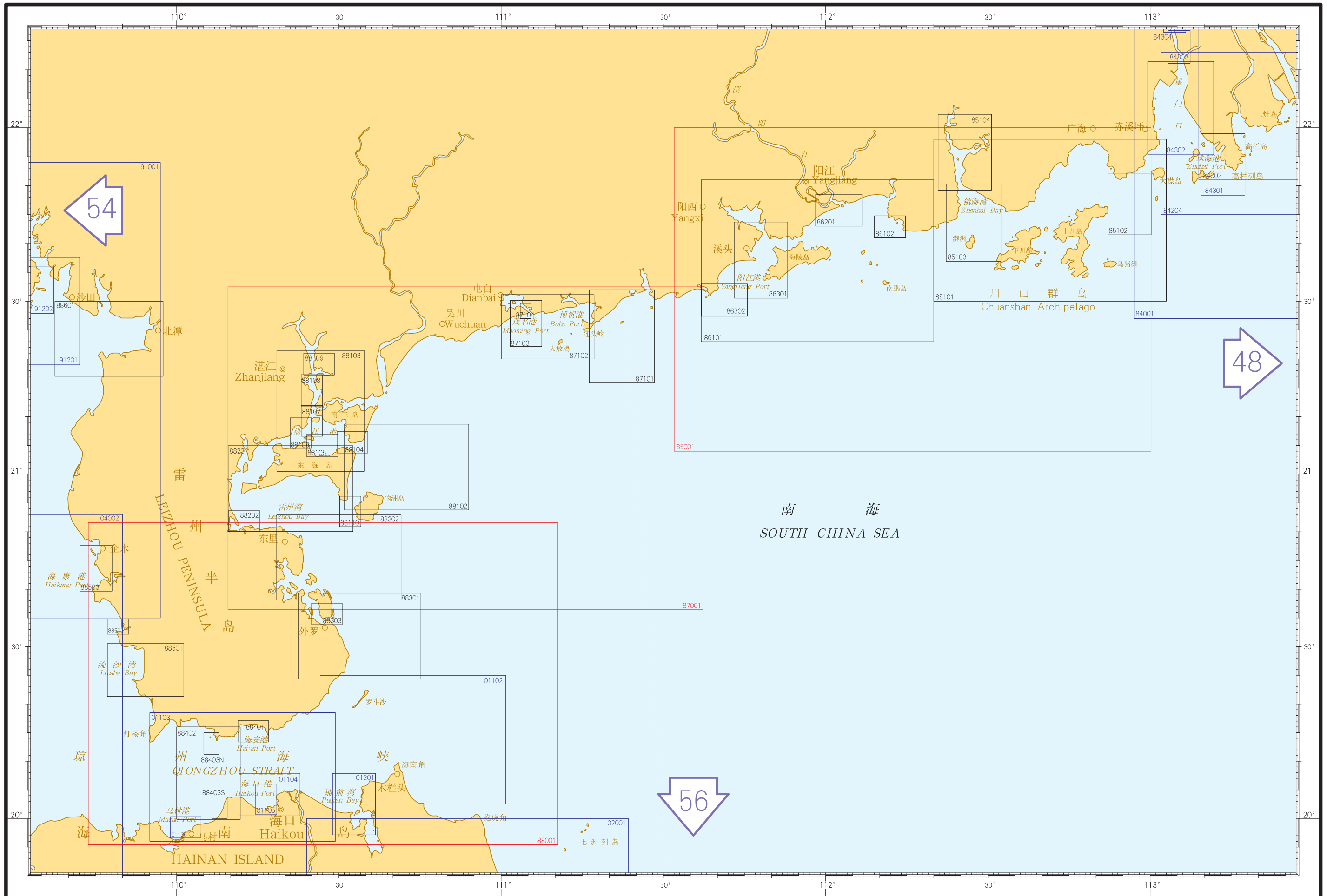
高 栏 列 岛 至 琼 州 海 峡

GAOLAN ISLANDS TO QIONGZHOU STRAIT

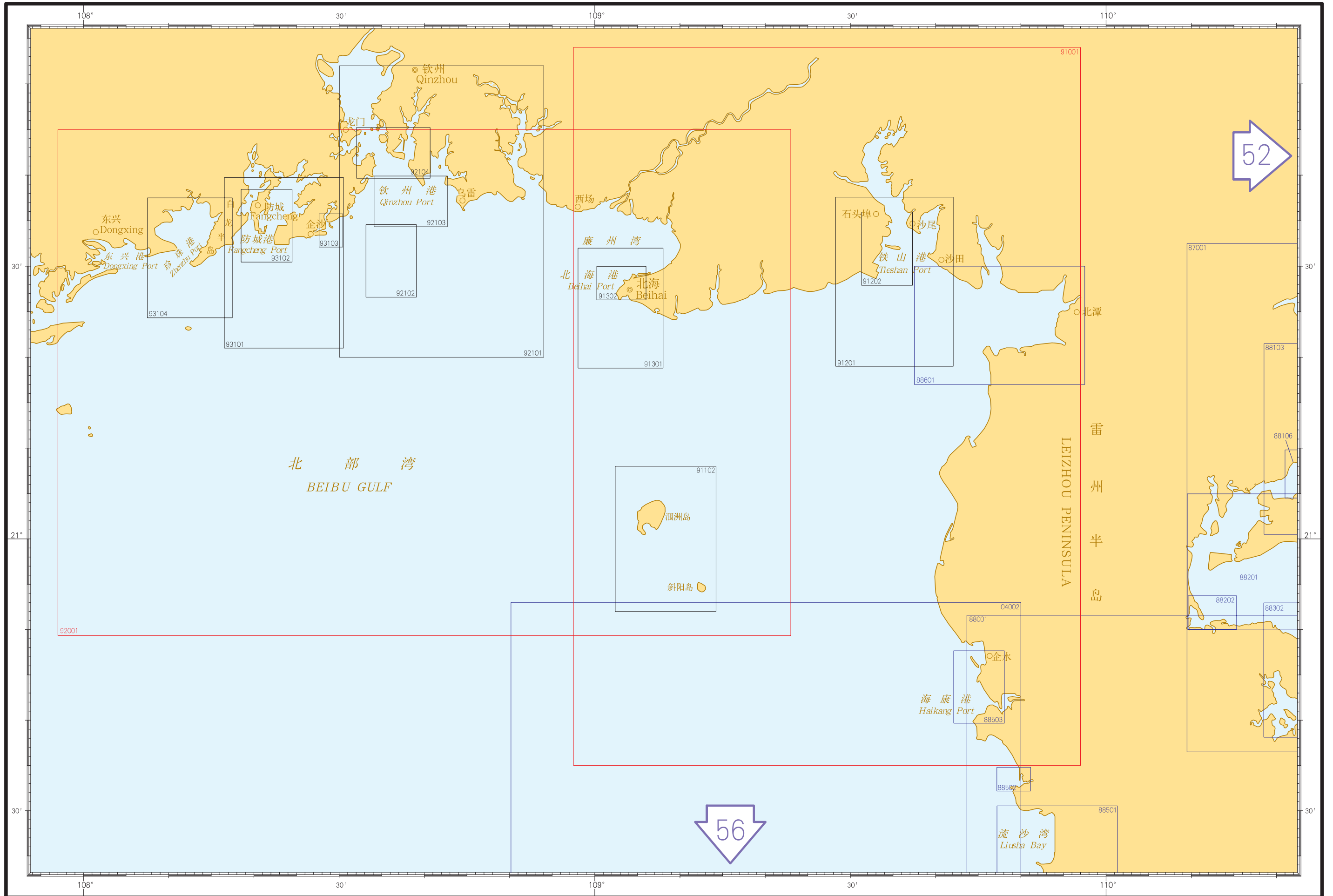
51

图 号 Chart Number	图 名 Title	比 例 尺 Scale	图 幅 范 围 Scope of Chart	出 版 日 期 Publishing Date	备 注 Note	图 号 Chart Number	图 名 Title	比 例 尺 Scale	图 幅 范 围 Scope of Chart	出 版 日 期 Publishing Date	备 注 Note
85101	川山群岛附近	1:75 000	21° 30' 00" — 21° 58' 00" 112° 20' 00" — 113° 03' 00"	2009年12月		88301	外罗门水道附近	1:40 000	20° 24' 20" — 20° 39' 18" 110° 22' 28" — 110° 45' 10"	2014年9月	
85102	台山电厂航道	1:20 000	21° 41' 30" — 21° 52' 09" 112° 52' 12" — 113° 00' 12"	2015年9月		88302	新寮岛至晒洲岛	1:40 000	20° 38' 07" — 20° 52' 57" 110° 18' 30" — 110° 41' 30"	2015年1月	
85103	镇海湾	1:25 000	21° 36' 55" — 21° 50' 18" 112° 22' 18" — 112° 32' 24"	2009年11月		88303	外罗港	1:10 000	20° 33' 50" — 20° 37' 34" 110° 24' 57" — 110° 30' 37"	2013年11月	
85104	镇海港	1:25 000	21° 49' 12" — 22° 02' 18" 112° 20' 48" — 112° 30' 40"	2009年11月		88401	海安湾	1:10 000	20° 13' 22" — 20° 17' 05" 110° 11' 21" — 110° 17' 01"	2015年10月	
86101	海陵岛附近	1:75 000	21° 23' 00" — 21° 51' 00" 111° 37' 00" — 112° 20' 00"	2012年3月		88402	粤海铁路轮渡	1:30 000	19° 59' 50" — 20° 16' 00" 110° 00' 00" — 110° 11' 46"	2013年11月	
86102	东平港附近	1:10 000	21° 41' 00" — 21° 44' 47" 112° 09' 00" — 112° 14' 47"	2015年11月		88403	粤海铁路轮渡(南港)	1:10 000	20° 00' 00" — 20° 03' 47" 110° 06' 32" — 110° 09' 21"	2015年10月	
86201	北津港附近	1:15 000	21° 43' 00" — 21° 48' 30" 111° 58' 09" — 112° 06' 42"	2015年12月			粤海铁路轮渡(北港)		20° 11' 12" — 20° 14' 59" 110° 05' 02" — 110° 07' 51"		
86301	阳江港	1:25 000	21° 30' 32" — 21° 43' 43" 111° 43' 06" — 111° 52' 59"	2015年10月		88501	流沙湾	1:25 000	20° 21' 20" — 20° 30' 32" 109° 47' 12" — 110° 01' 20"	2015年1月	
86302	阳西电厂航道	1:15 000	21° 27' 24" — 21° 33' 00" 111° 37' 00" — 111° 45' 33"	2015年10月		88502	乌石港	1:10 000	20° 32' 10" — 20° 34' 48" 109° 47' 11" — 109° 51' 09"	2015年1月	
87101	博贺新港区	1:30 000	21° 15' 52" — 21° 32' 00" 111° 16' 18" — 111° 28' 20"	2015年9月		88503	海康港及企水港	1:15 000	20° 39' 40" — 20° 47' 40" 109° 42' 07" — 109° 48' 04"	2015年1月	
87102	茂名港及附近	1:30 000	21° 20' 00" — 21° 31' 09" 111° 00' 02" — 111° 17' 11"	2015年11月		88601	安铺港及附近	1:35 000	21° 17' 00" — 21° 30' 00" 109° 37' 30" — 109° 57' 30"	2014年12月	
87103	水东港区	1:15 000	21° 22' 10" — 21° 30' 09" 111° 01' 42" — 111° 07' 31"	2015年10月							
87104	水东内港	1:5 000	21° 27' 00" — 21° 29' 38" 111° 03' 32" — 111° 05' 30"	2015年9月							
88102	晒洲岛至南三岛	1:40 000	20° 53' 48" — 21° 08' 42" 110° 31' 02" — 110° 54' 00"	2015年11月							
88103	东海岛至调顺岛	1:40 000	21° 00' 30" — 21° 21' 29" 110° 18' 32" — 110° 34' 40"	2014年11月							
88104	大黄江	1:10 000	21° 03' 41" — 21° 07' 24" 110° 29' 40" — 110° 35' 21"	2015年10月							
88105	东海岛至东头山	1:10 000	21° 03' 06" — 21° 06' 54" 110° 24' 00" — 110° 29' 48"	2015年11月							
88106	宝满港区	1:10 000	21° 04' 30" — 21° 09' 48" 110° 21' 00" — 110° 24' 56"	2014年10月							
88107	东头山至麻斜	1:10 000	21° 06' 36" — 21° 11' 57" 110° 23' 02" — 110° 26' 59"	2014年10月							
88108	麻斜至调顺岛	1:10 000	21° 11' 50" — 21° 17' 17" 110° 23' 02" — 110° 26' 59"	2015年10月							
88109	调顺码头	1:10 000	21° 17' 13" — 21° 21' 00" 110° 23' 30" — 110° 29' 10"	2015年10月							
88110	淡水港	1:10 000	20° 50' 54" — 20° 56' 11" 110° 30' 08" — 110° 34' 04"	2013年11月							
88201	雷州湾	1:40 000	20° 50' 03" — 21° 04' 58" 110° 09' 32" — 110° 32' 35"	2015年1月							
88202	雷州港	1:10 000	20° 50' 00" — 20° 53' 44" 110° 09' 38" — 110° 15' 19"	2014年1月							

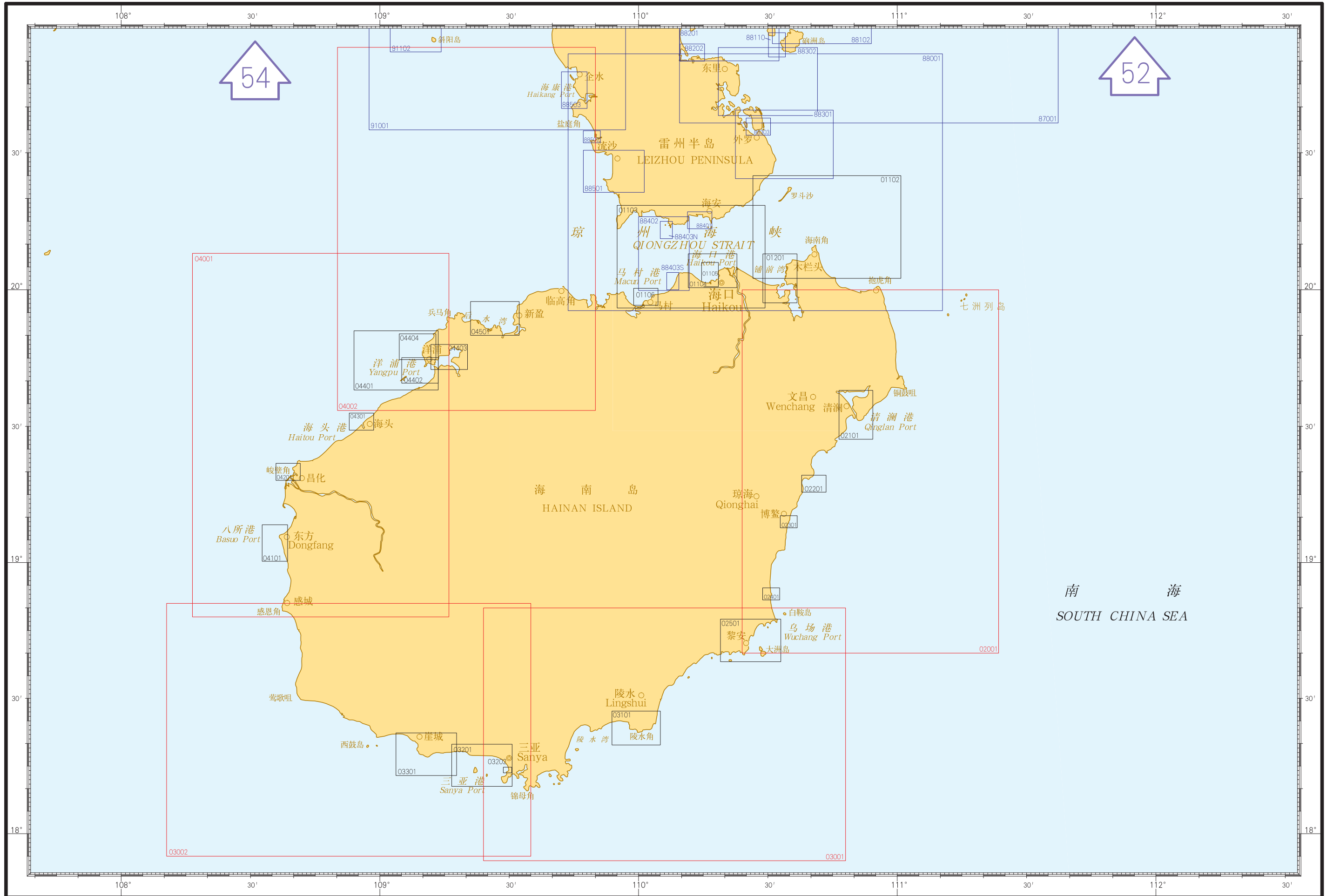
高栏列岛至琼州海峡
GAOLAN ISLANDS TO QIONGZHOU STRAIT



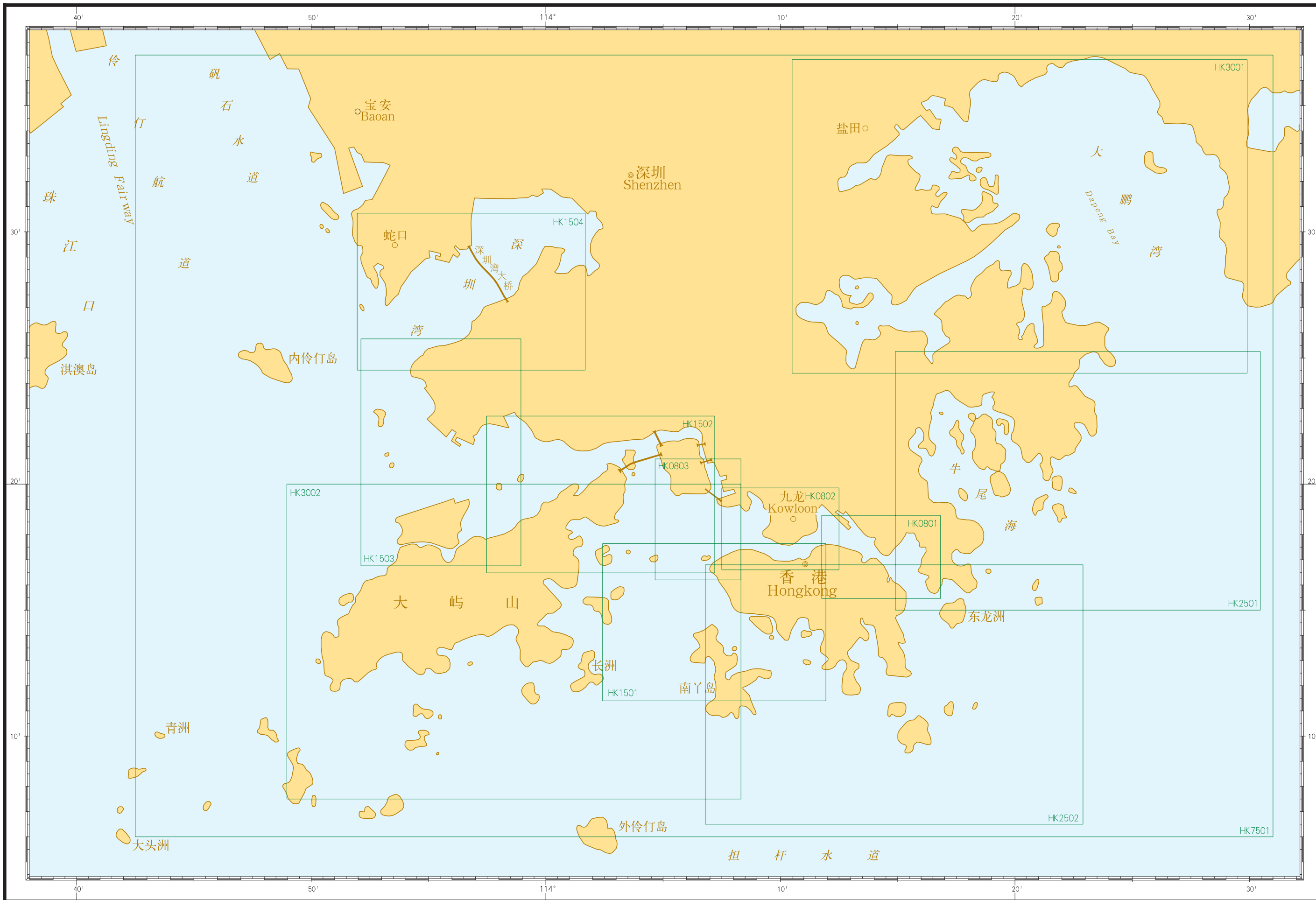
北部湾
BEIBU GULF



海南岛附近
APPROACHES TO HAINAN ISLAND



香港附近
APPROACHES TO HONG KONG



航海图书发行站

SUPPLY SITES FOR CHARTS AND PUBLICATIONS

61

站名 Chart Agent	地址 Address	电话、传真 Tel / fax	邮政编码 Postcode	备注 Remarks
北京船界商情科技有限责任公司	北京市朝阳区安贞西里5区仟村商务大厦A座1412B	(010) 65276286 65129928	100013	
北海航海保障中心天津海事测绘中心海图供应站	天津市河西区郁江道21号1号楼106室	(022) 58873131	300222	
博格德马丁(天津)航海设备有限公司	天津市滨海新区塘沽新港一号路6米3号	(022) 25762721 25762722	300456	
天津路航船务有限公司海图供应站	天津市河西区大沽南路红星里27号楼旁	(022) 28220860	300211	
营口经济开发区海图分站	辽宁省营口市鲅鱼圈区钱塘江路10号	(0417) 6153876	115007	
唐山港兴船务有限公司	河北省唐山市海港经济区万隆小区104栋3门501室	(0315) 2910996 2910298(传)	063611	
津海滨船舶技术服务有限公司海图分站	天津市塘沽区新港二号路华开里3-1-102室	(022) 25786866	300456	
莱州海事处海图分站	山东省莱州市开发区玉山西街18号	(0535) 2781178	261400	
龙口海事处海图分站	山东省龙口市环海路18号	(0535) 8858912	265700	
烟台海事局海图分站	山东省烟台市环海路8号	(0535) 6683639	264000	
青岛宇供航海用品有限公司	山东省青岛市市南区南京路100号金华公寓A座901室	(0532) 85809982(传) 13605326978	266071	
青岛海利盛航海图书供应有限公司海图分站	山东省青岛市市南区南京路100号金华公寓A座1802室	(0532) 85831055	266071	
日照海事局海图分站	山东省日照市天津路中段	(0633) 8385426 8387838	276826	
日照海事局岚山海图分站	山东省日照海事局岚山通航处	13963307572	276808	
南京协航船舶导航系统有限公司	江苏省南京市鼓楼区东宝路8号时代天地广场1栋901室	(025) 58812365 58821833	210003	
南通永润船舶科技有限公司	江苏省南通市中南世纪城中央商务区17幢907室	(0513) 68199959 85019920	226018	
东海航海保障中心上海海图中心	上海市共青路82弄7号	(021) 33811505 65679011	200090	
上海合运船舶服务有限公司	上海市浦东新区浦东大道2639弄-25	(021) 50388826 58464152	200136	
上海远洋运输有限公司海图公司	上海市虹口区东大名路1062弄2号103室	(021) 65126868 65350202	200080	
上海海运海事技术有限公司	上海市浦东新区源深路348弄1号	(021) 50196958	200120	
舟山瀚宇船舶服务有限公司	浙江省舟山市定海纺织厂路26-3号	(0580) 2861709 2861908	316000	
宁波江东安航图书有限公司	浙江省宁波市江东世纪大道北段323号华东城1号楼14楼北	(0574) 87067765	315040	
宁波海安环保技术贸易服务有限公司	浙江省宁波市高新区河清北路1156号博浪大厦13楼	(0574) 87669275	315020	
宁波日晖船舶用品有限公司	浙江省宁波市北仑区新碶长江路298号	(0574) 26861886	315800	
台州市椒江滨江航海服务站	浙江省台州市椒江区解放北路169号二楼	13586078920	318000	
中国温州外轮代理有限公司	浙江省温州市新城大道发展大厦13-D	(0577) 88992606 88992726	325000	
厦门通海国际船舶代理有限公司	福建省厦门市思明区鹭江道268号远洋大厦9楼	(0592) 2382818	361004	
东莞市瑞海船舶服务有限公司(海事分站)	广东省东莞市万江区金曲路祥福楼2号	(0769) 22270979	523069	
汕头市安航船用设备检修有限公司	广东省汕头市海滨路47号海事大厦7楼701室	(0754) 88900169 88900635	515041	

图书在版编目 (C I P) 数据

中国沿海港口航道图目录. 2016 / 中华人民共和国
海事局编著. -- 北京 : 人民交通出版社股份有限公司,
2016.1

ISBN 978-7-114-12680-2

I. ①中... II. ①中... III. ①港口 - 航道图 - 中国 -
指南 IV. ①U659.2-62

中国版本图书馆CIP数据核字(2015)第300171号

书 名 : 中国沿海港口航道图目录 (2016)

著 作 者 : 中华人民共和国海事局

责任编辑 : 周凯

出版发行 : 人民交通出版社股份有限公司

地 址 : (100011) 北京市朝阳区安定门外外馆斜街3号

网 址 : <http://www.chinasybook.com>

销售电话 : (010) 64981400 , 59757915

总 经 销 : 北京交实文化发展有限公司

印 刷 : 上海海图图书印刷厂

开 本 : 880×1230 1/8

印 张 : 9

字 数 : 150千

版 次 : 2016年1月 第1版

印 次 : 2016年1月 第1次印刷

书 号 : ISBN978-7-114-12680-2

定 价 : 80.00元

(有印刷、装订质量问题的图书由本公司负责调换)