



中国沿海港口航道图

改正通告

第 15 期(总第 548 期)

项数(416-447)

2012 年 4 月 9 日

目 录

- (1) 公告
- (2) 索引
- (3) 改正通告
- (4) 临时通告

为了使中华人民共和国海事局出版的中国沿海港口航道图能够根据海区航行要素的变化得到及时、准确的补充和改正,保持中国沿海港口航道图航行要素的现势性,以保障船舶航行安全,请各有关部门和用图单位配合做好《改正通告》信息资料的收集工作,及时向我局提供与航行有关的海区变化信息以及使用中国沿海港口航道图时发现的图上内容与实际不符的情况。沿海各海事局发布的航行通告、航行警告、航标动态等信息应按所在海区分别及时抄送天津、上海、广东海事局测绘处。各有关部门和用图单位订阅《改正通告》请与上海海事局航海图书印制中心或天津、上海、广东海事局测绘处联系,也可直接从下列网站下载。

天津海事局测绘处 地址:天津市河西区郁江道 21 号 1 号楼 106 E-mail: hcdd@tjmsa.gov.cn
电话: (022)88112597 传真: (022)28110144 邮编: 300222

上海海事局航海图书印制中心 地址:上海市杨浦区共青路 82 弄 7 号 E-mail: gztg@shmsa.gov.cn
电话: (021)65806386 传真: (021)65679011 邮编: 200090

广东海事局测绘处 地址:广州市海珠区仓头环村东路 438 号 E-mail: hcmail@gdmsa.gov.cn
电话: (020)34084083 传真: (020)34084020 邮编: 510320

中国海事航海图书资料发行网站 网址: www.chart.gov.cn
中国海道测绘网 网址: www.hydro.gov.cn

中华人民共和国海事局

说 明

一、本通告刊登的中国沿海海区航行要素变化信息以及海上施工作业信息,主要用以改正中华人民共和国海事局出版的中国沿海港口航道图,并为广大航海用户提供有关航行安全的服务信息。

二、本通告所刊登的信息,主要来源于海事管理部门发布的航行通告、航行警告、航标动态以及海事测绘成果,航运、航道、海洋、港务、渔政等部门正式发布或提供的相关信息作为其补充来源。

三、本通告所刊登的信息内容包括公告、改正通告、临时通告、航行公告四类:

(一)公告的信息内容主要包括图书消息和通航信息两类。图书消息主要发布航海图书的出版、改版、作废信息。通航信息主要刊发航海图书上未表示,但与船舶航行安全有关的重要信息。

(二)改正通告的信息内容用以改正其所列关系图幅的图上航行要素,关系图幅的图号后小括号内的数字表示该图只改正本项内容中的某几个小项,图号后中括号内的数字表示涉及该图前一次改正的通告的年份和项号。

(三)临时通告的信息内容包括航行要素的临时性设置、撤销、变更、划定等信息和海上施工作业信息,其一般不改正所涉及的沿海港口航道图,列出关系图幅的图号,主要为航海用户获取相关航行安全信息提供方便。

(四)航行公告的信息内容包括航行规章、航法的实施、废除、变更信息,航海图书的出版、改版、作废信息以及沿海港口航道图覆盖范围之外相关航行要素的设置、撤销、变更、划定等信息,其不涉及沿海港口航道图的改正,主要为航海用户提供航海信息服务。

四、本通告所标注的位置坐标采用 2000 国家大地坐标系,其航海用途等同于 WGS-84 世界大地坐标系;深度基准采用理论最低潮面;高程采用 1985 国家高程基准;方位采用真方位,其中航标导航线和光弧的方位系指海上视航标的真方位;灯塔和灯桩的灯光中心高度以平均大潮高潮面为基准。

五、本通告所使用的图式符号参照《中国海图图式 GB12319-1998》绘制。

六、本通告所使用的计量单位为国际标准计量单位,并用符号和英文字母代替汉字:度($^{\circ}$)、分($'$)、秒($''$)、海里(M)、千米(km)、米(m)。

公 告
图 书 消 息

序号	图号	图名	比例尺	出版日期	备注
1	13144	辽河口	1:50000	2012年3月第1版	原2008年7月第1版10204作废
2	22125	曹妃甸港区一港池	1:10000	2012年3月第1版	
3	22126	曹妃甸港区二港池	1:10000	2012年3月第1版	
4	23101	天津港及附近	1:85000	2012年3月第1版	
5	23118	新港船闸至二道闸	1:15000	2012年3月第1版	原2008年7月第1版20210作废
6	23123	新港船闸至边防码头	1:5000	2012年3月第1版	原2008年6月第1版20204作废
7	24101	黄骅港及附近	1:85000	2012年3月第1版	原2009年8月第3版20401作废
8	34168	芝罘湾港区	1:10000	2012年3月第1版	原2008年7月第1版30206作废
9	44126	吴淞口至浏河口	1:25000	2012年3月第1版	原2011年12月第10版44126作废
10	53001	岱山岛至象山港	1:120000	2012年3月第1版	原2009年4月第1版50311作废
11	86101	海陵岛附近	1:75000	2012年3月第1版	

索引

1、地理区域索引

渤海	唐山港	(416)
	营口港	(417)、(443)
东海	长江口	(418)、(419)、(420)、(421)
	杭州湾	(422)
	舟山群岛	(423)、(424)、(425)、(426)、(427)、(428)、 (429)、(430)、(431)、(432)、(433)、(434)、 (435)、(436)、(437)、(444)、(445)、(446)
	温州港	(438)
南海	海南岛	(439)、(440)、(441)
	北部湾	(447)
	更正	(442)

改正通告

416.渤海 唐山港 京唐港区——设置锚地

(一)在下列位置处扩建锚地:

1、1号散杂货船舶锚地:

(1) 39°09'40".1N、119°04'45".8E

(2) 39°12'24".1N、119°08'19".3E

(3) 39°08'47".0N、119°12'54".2E

(4) 39°06'03".1N、119°09'20".6E

2、2号化工危险品船舶锚地:

(5) 39°07'43".5N、119°02'15".0E

(6) 39°08'41".4N、119°03'27".8E

(7) 39°06'04".5N、119°06'46".7E

(8) 39°05'07".5N、119°05'32".7E

(二)在下列位置处加绘锚地:

3、3号大型散货船舶锚地

(9) 39°02'45".0N、119°01'00".0E

(10) 39°02'54".1N、119°10'00".4E

(11) 39°01'01".6N、119°10'03".4E

(12) 38°57'56".1N、119°03'52".3E

(13) 38°57'53".2N、119°01'08".3E

4、4号超大型散货船舶锚地

(14) 38°54'40".8N、119°08'56".7E

(15) 38°56'08".0N、119°14'09".4E

(16) 38°53'04".7N、119°15'33".0E

(17) 38°51'37".5N、119°10'20".4E

5、5号大型危险品船舶锚地

(18) 38°51'40".2N、119°15'56".9E

(19) 38°52'23".6N、119°18'33".7E

(20) 38°50'21".2N、119°19'29".2E

(21) 38°49'37".7N、119°16'52".7E

6、6号散货船舶锚地

(22) 39°11'21".1N、119°13'20".6E

(23) 39°12'58".9N、119°19'14".0E

(24) 39°10'25".3N、119°22'25".5E

(25) 39°08'47".7N、119°16'32".3E

图 号 1304[2012-182] 20301(1,2,6)[2011-1072] 22001[2012-181]

资料来源 冀海事(2012)航字第 004 号

417.渤海 营口港——设置灯桩

在下列位置处加绘灯桩:

名称	位置	内容
(1)仙人岛港区北防波堤堤头灯桩	40°13'10".1N、121°56'55".7E	★明暗红 6s14m5M
(2)鲅鱼圈港区粮食中转码头堤头灯桩	40°16'49".8N、122°05'38".0E	★闪(3)6s14m5M

图 号 1303[2012-360] 13001[2012-288] 13111[2012-288]
13113(2)[2012-288] 13114(2)[2012-287]

资料来源 津 2012 年标通字 13 号

418.东海 长江口 下扁担沙——设置灯浮标

在 31°36'00".0N、121°22'39".5E 处加绘“(H22)莫(0)黄 12s(同闪)”。

注:H22、H23 同步闪。

图 号 44134[2011-] 44174[2012-]

资料来源 沪 2012 年航标字 031 号

419.东海 长江口 下扁担沙——灯浮标变更

变更下列位置处的灯浮标:

名称	原位置	新位置	内容
(1)H23 号	31°35'00".0N、121°21'22".0E	31°34'55".0N、121°21'30".0E	(H23)莫(0)黄 12s(同闪)
(2)H10 号	31°32'07".4N、121°26'37".5E	31°31'00".0N、121°28'51".0E	(H10)莫(0)黄 12s(同闪)
(3)H11 号	31°33'15".4N、121°26'33".0E	31°32'05".0N、121°29'48".0E	(H11)莫(0)黄 12s(同闪)

注:H22、H23 同步闪,H10、H11 同步闪。

图 号 44001(2-3)[2012-314] 44126(2-3)[2012-] 44134[2012-418]
44174[2012-418]

资料来源 沪 2012 年航标字 031 号

420.东海 长江口 下扁担沙——撤除灯浮标



删除 31°33'26".4N、121°25'07".0E 处的 H12 号灯浮。

图 号 44001[2012-419] 44134[2012-419] 44174[2012-419]

资料来源 沪 2012 年航标字 031 号

421.东海 长江口 下扁担沙——灯浮标变更

变更下列位置处的灯浮标:

名称	新名称	原位置	新位置	内容
(1)403号	203号	31°30'19".4N、121°27'11".0E	不变	(203)  快
(2)404号	202号	31°30'40".4N、121°27'42".0E	31°30'49".0N、121°27'42".0E	(202)  闪(3)红 10s
图号	44001(2)[2012-420]	44126[2012-419]	44134[2012-420]	
	44174[2012-420]			

资料来源 沪 2012 年航标字 031 号


422.东海 杭州湾 独山港区——设置灯桩

在 30°37'21".5N、121°09'03".0E 处加绘益山灯桩“★^{闪 2s20m10M}”。

图号 51001[2012-273] 51122[2012-152]

资料来源 沪 2012 年航标字 029 号

423.东海 舟山群岛 衢山岛东南方——沉船变更

(1)删除 30°24'19".7N、122°36'11".8E 处的“”及注记。



(2)在上述位置加绘“船骸”。

图号 52001[2012-] 2308[2012-368]

资料来源 航海通告 2012-(12)-321

424.东海 舟山群岛 舟山岛东北方——撤除沉船

撤除下列位置处的沉船:



位置	内容
(1)30°21'06".2N、122°44'45".1E	木 概位  (2005) 据报
(2)30°21'06".2N、122°44'45".1E	概位 
(3)30°06'41".4N、122°38'37".9E	疑存 ++
(4)30°06'41".4N、122°38'37".9E	++


图号 53001(3)[2012-368] 52001(1)[2012-424] 2308(2,4)[2012-424]

资料来源 航海通告 2012-(12)-322

425.东海 舟山群岛 舟山岛东北方——撤除障碍物

删除下列位置处的障碍物:

位置	内容
(1)30°05'47".8N、122°40'13".6E	“  ”及注记
(2)30°05'23".3N、122°39'05".2E	“  ”及注记

(3)30°05′17″.5N、122°39′07″.6E “”及注记



(4)30°05′46″.3N、122°42′31″.9E “”及注记

图 号 53001〔2012-425〕 2308〔2012-425〕

资料来源 航海通告 2012-(12)-323

426.东海 舟山群岛 舟山岛东北方——存在障碍物

(1)删除 30°05′15″.5N、122°38′30″.6E 处的“”及注记。


(2)在 30°05′46″.5N、122°39′07″.8E 处加绘障碍物“碍”。

图 号 53001〔2012-426〕 2308〔2012-426〕

资料来源 航海通告 2012-(12)-324

427.东海 舟山群岛 舟山岛东北方——沉船变更

(1)删除 30°05′35″.2N、122°20′39″.2E 处的“”及注记。

(2)在 30°05′48″.7N、122°20′30″.8E 处加绘“船”。

图 号 53001〔2012-427〕 2308〔2012-427〕

资料来源 航海通告 2012-(12)-325

428.东海 舟山群岛 舟山岛东方——存在沉船

(1)删除 30°04′48″.2N、122°36′40″.1E 处的“概位”。




(2)在 30°05′01″.1N、122°36′16″.4E 处加绘“船”。

图 号 53001〔2012-428〕 2308〔2012-428〕

资料来源 航海通告 2012-(12)-326

429.东海 舟山群岛 舟山岛东方——撤除沉船及浅水深变更

(1)删除 30°05′00″.2N、122°19′03″.1E 处的沉船“”及注记。

(2)删除 30°05′24″.5N、122°19′00″.8E 处的“”。


(3)在 30°05′26″.2N、122°19′01″.1E 处加绘“岩”。

图 号 53001〔2012-429〕 2308〔2012-429〕

资料来源 航海通告 2012-(12)-327


430.东海 舟山群岛 舟山岛东方——撤除障碍物


删除下列位置处的障碍物：

位 置

内 容

(1)30°04′55″.6N、122°43′00″.0E “”及注记

(2)30°03′42″.2N、122°40′02″.5E “”及注记

(3)30°03′30″.3N、122°40′01″.4E “”及注记




(4)30°03′02″.6N、122°37′54″.0E “”及注记

图 号 53001〔2012-430〕 2308〔2012-430〕

资料来源 航海通告 2012-(12)-328

431.东海 舟山群岛 舟山岛东方——存在沉船

(1)删除 30°05′00″.1N、122°32′08″.0E 的“”及注记。

(2)删除 30°08′06″.2N、122°36′21″.1E 的“”及注记。


(3)在 30°04′55″.0N、122°31′48″.1E 处加绘“木骸”。

图 号 53001〔2012-431〕 2308〔2012-431〕

资料来源 航海通告 2012-(12)-329

432.东海 舟山群岛 嵊头洋——存在沉船

在下列位置处加绘沉船：

位置

内容

(1)29°53′17″.7N、122°12′13″.7E

船

(3)29°52′52″.3N、122°11′44″.1E

船

图 号 53001〔2012-432〕 52137〔2012- 〕 2308〔2012-432〕

资料来源 航海通告 2012-(12)-330


433.东海 舟山群岛 舟山岛东南方——撤除障碍物

删除 29°45′30″.0N、122°20′00″.0E 处的“”及注记。

图 号 53001〔2012-433〕 52141〔2012- 〕

资料来源 航海通告 2012-(12)-331

434.东海 舟山群岛 朱家尖岛南方——沉船变更

(1)删除 29°49′26″.0N、122°23′44″.5E 处的“”及注记。



(2)在 29°49′32″.3N、122°23′46″.9E 处加绘“船”。

图 号 53001〔2012-434〕 52141〔2012-434〕 2308〔2012-433〕

资料来源 航海通告 2012-(12)-332

435.东海 舟山群岛 桃花岛东北侧——存在沉船

(1)删除 29°49′06″.7N、122°19′29″.6E 处的“”。

(2)在 29°49′13″.1N、122°19′29″.5E 处加绘“船骸”。

图 号 53001〔2012-435〕 52141〔2012-435〕 2308〔2012-435〕
资料来源 航海通告 2012-(12)-333

436.东海 舟山群岛 虾峙岛西北方——存在浅水深

- (1)删除 29°47'53".0N、122°11'46".5E 处的“ 3_6 ”水深。
(2)在 29°47'53".0N、122°11'46".5E 处加绘水深“ 3_3 ”。

图 号 53001〔2012-436〕 52141〔2012-436〕 53342〔2012-368〕
资料来源 航海通告 2012-(12)-334

437.东海 舟山群岛 六横岛东方——撤除障碍物

删除 29°40'11".1N、122°30'50".9E 处的障碍物“钢杆概位”。

图 号 53001〔2012-437〕 52141〔2012-437〕 2308〔2012-436〕
资料来源 航海通告 2012-(12)-335

438.东海 温州港 瓯江——设置灯浮标

在下列位置处加绘灯浮标:



名称	位置	内容
(1)104 瓯江大桥 2 号灯浮	28°04'16".2N、120°35'34".8E	(2)  莫(0)黄 15s
(2)104 瓯江大桥 8 号灯浮	28°04'11".3N、120°35'54".4E	(8)  莫(0)黄 15s

图 号 55123〔2012-291〕
资料来源 沪 2012 年航标字 029 号

439.南海 海南岛 冯家湾——设置灯桩

在 19°24'21".2N、110°44'03".6E 处加绘“ \star 闪 $3s11m10M$ ”。

图 号 00202〔2011-937〕 3315〔2012-223〕
资料来源 琼海标动字(2012)06 号

440.南海 海南岛 陵水湾附近——设置灯桩

在下列位置加绘灯桩:

名称	位置	内容
(1)牛岭旅游码头灯桩	18°35'17".1N、110°10'44".6E	\star 等明暗红 2s10m10M
(2)后海防波堤灯桩	18°16'44".2N、109°43'31".5E	\star 等明暗红 2s12m10M

图 号 00503〔2011-96〕 3317〔2011-937〕
资料来源 琼海标动字(2012)008 号

441.南海 海南岛 三亚港 西瑁洲——设置灯桩

在 $18^{\circ}14'28''.2N$ 、 $109^{\circ}22'24''.3E$ 处加绘“★^{闪(2)绿 5s12m10M}”。

图 号 00504[2011-697] 03201[2011-]

资料来源 琼海标动字(2012)008 号

442.更正

(1)2012 年第 13 期 331 项灯浮标符号错误,应改为:

331.南海 南丫岛西南方——设置立标


在 $22^{\circ}09'11''.8N$ 、 $114^{\circ}05'58''.4E$ 处加绘“莫(U)15s”。

图 号 80820[2012-135] 84001[2012-248] 84002[2012-295]

资料来源 香港通告 2012-(5)-4

(2)2012 年第 13 期 333 项导标符号错误,应改为:

333.南海 北部湾 北海港——导灯变更

北海内港引导灯桩调整位置、灯高、标身构造,引导线为 $152^{\circ}26'$:

名称	原位置	新位置	新内容
(1)北海内港引导灯桩前	$21^{\circ}28'49''.8N$ 、 $109^{\circ}05'08''.5E$	$21^{\circ}28'50''.1N$ 、 $109^{\circ}05'08''.1E$	↑定红 15m3M
(2)北海内港引导灯桩后	$21^{\circ}28'44''.9N$ 、 $109^{\circ}05'11''.2E$	$21^{\circ}28'46''.0N$ 、 $109^{\circ}05'10''.4E$	↓定红 23m3M

图 号 91301[2012-202] 91302[2012-202] 92001(1)[2012-206]

资料来源 2012 年粤海事标字 008 号

(3)2012 年《改正通告》第 9 期 224 项图上不改。

临时通告

443.渤海 营口港——春季换标(临)

- 1、恢复设置营口港区 1 号-13 号、15 号-18 号、20 号-22 号、24 号-28 号、30 号、31 号、33 号、35 号、37 号、38 号、40 号、42 号、驳载锚地、吸水头、盖洲滩东南咀、盖洲滩内灯浮标；
- 2、恢复设置辽河特大桥 Q2 号、Q4 号、Q6 号、Q8 号、禁航 1 号、禁航 2 号灯浮标；
- 3、恢复设置营口灯船及安装在灯船上的雷达应答器,同期灯船位置上的杆形浮标；
- 4、恢复营口港区全部陆地导助航设施(包括导标、灯桩、航标监测站)。

注:撤除 59/2012 项有效临时通告。

图 号 10208

资料来源 津 2012 年标通字 012 号

444.东海 舟山群岛——疏浚作业(临)

自 2012 年 3 月 24 日至 12 月 31 日,在舟山海区马迹山南侧附近水域,即下列(1)-(4)四点连线内、(5)-(8) 四点连线内共两个水域范围内进行宝山钢铁股份有限公司马迹山装卸船码头前沿水域疏浚作业:

区域一:

- (1)30°40'06".4N、122°24'46".0E
- (2)30°40'08".0N、122°24'46".1E
- (3)30°40'09".1N、122°25'15".4E
- (4)30°40'07".5N、122°25'15".3E

区域二:

- (5)30°40'12".9N、122°24'37".0E
- (6)30°40'12".3N、122°24'37".1E
- (7)30°40'12".4N、122°24'43".5E
- (8)30°40'13".0N、122°24'43".3E

作业船舶按规定显示信号,确保 VHF16 频道畅通。过往船舶应加强瞭望,并距施工水域 150 米外缓速通过。作业水域内禁止无关船舶进入。

图 号 52001 52131

资料来源 舟海航(2012)025 号

445.东海 舟山群岛——疏浚作业(临)

自 2012 年 3 月 24 日至 12 月 31 日,在舟山海区马迹山东北侧附近水域,即下列五点连线水域范围内进行舟山海区马迹山东北侧水域疏浚作业:

(1)30°40′54″.8N、122°25′32″.6E

(2)30°40′54″.0N、122°25′36″.4E

(3)30°40′43″.2N、122°26′11″.2E

(4)30°40′45″.1N、122°26′11″.7E

(5)30°40′57″.4N、122°25′36″.1E

作业船舶按规定显示信号,确保 VHF16 频道畅通;过往船舶应加强瞭望,并距施工水域 150 米外缓速通过。作业水域内禁止无关船舶进入。

图 号 52001 52131

资料来源 舟海航(2012)028 号

446.东海 舟山群岛——码头工程(临)

自 2012 年 3 月 25 日至 2013 年 9 月 25 日,在舟山海区岱山岛东北附近水域,即下列四点连线水域范围内进行岱山新城陆岛交通码头工程护岸建造施工:

(1)30°14′39″N、122°13′22″E

(2)30°14′40″N、122°13′29″E

(3)30°14′32″N、122°13′31″E

(4)30°14′31″N、122°13′24″E

作业船舶按规定显示信号;过往船舶应加强瞭望,并距施工水域 100 米外缓速通过。作业水域内禁止无关船舶进入。

图 号 53001 52135

资料来源 舟海航(2012)035 号

447.北部湾 雷州半岛西部 海康港附近——地震数据采集作业(临)

自 2012 年 3 月 23 日至 10 月 10 日,昼夜在海康港附近,即以下六点连线范围内进行地震资料采集作业:

(1)20°39′00″N、109°31′00″E

(2)20°39′00″N、109°33′00″E

(3)20°31′00″N、109°39′00″E

(4)20°31′00″N、109°46′00″E

(5)20°25′00″N、109°46′00″E

(6)20°25′00″N、109°31′00″E

作业船按规定显示信号,作业船尾拖带 8 条 6000 米长的电缆。无关船舶禁止进入作业区域,航经附近的船舶应加强瞭望,以策安全。

图 号 90403 00702

资料来源 湛航通字(2012)006 号

海区情况报告表

报告者单位及姓名

通信地址及联系电话

报告题目

地理区域

位置或范围(概位请注明)

.....

关系图号及图名

内容详述:

建议和要求

.....

.....

报告者签名:

单位盖章:

年 月 日

《海区情况报告表》使用说明

一、报告内容

- 1.暗礁、浅滩、沉船等碍航物的发现及其位置、范围、深度等变化情况。
- 2.漂浮物体(如浮标、系船浮筒、大面积渔栅、未沉遇难船舶等)、异常磁区、变色海水、浪花等的发现和变化情况。
- 3.各类航行设施的增设和变化情况。
- 4.与船舶航行、系泊有关的港湾设施(如阻浪堤、海底电缆、架空电缆、码头、系船浮筒等)的设置和变动情况。
- 5.航道、锚地界线和航线等变动情况。
- 6.图上内容与实际不符等情况。

二、填写要求

- 1.测定的位置或范围应注明所使用的测量仪器、测量方法和测量时间,并注明点位坐标的坐标系统(1954北京坐标系、WGS-84坐标系)。
- 2.所报的位置,如果采用方位距离表示,应注明起算点的位置;如果是从海图上量取的,应注明所用图的图号(或图名)、版次和出版机关。
- 3.测定的障碍物、浅水深等应注明所使用的测量工具、测量方法和测量时间,并注明深度的起算面、是否经潮汐改算。
- 4.航标的高程应注明其起算面,灯高应注明是灯顶高度还是灯光中心高度。
- 5.报告表应有报告者签名并加盖单位印章。

三、备注

- 1.报告者提供的资料经核实并在《改正通告》中刊登后,我们将对报告者给予一定的奖励。
- 2.报告请寄:上海市杨浦区共青路82弄7号 上海海事局测绘处。